

Til kommunen

Til vegavdelinga

## SØKNAD OM DISPENSASJON FRÅ BYGGEGRENSE

Arbeida på eigedomen kan ikkje settast i gang før løyve frå kommunen er gjeve.

Tiltakshavar Inger Anne og Tommy Andersen	Tlf. 92628651
Ansvarleg søkjar/utførande Reknes Byggjeverer L.L	Tlf. 56166060
Byggeplassadresse Trælandsvegen 26, 5956 HUNDVIN	Gnr./bnr 55/38
Vegstrekning TRÆLANDSVEGEN	Stad HUNDVIN
Tiltaket ligg i område med reguleringsplan Nei <input checked="" type="checkbox"/> (Søknaden vert handsama hjå vegmynde). Ja <input type="checkbox"/> Namn på planen: ..... (Søknaden vert handsama hjå Byggesak).	

### Søknad om dispensasjon frå byggegrensa langs kommunal veg.

- Det vert søkt om dispensasjon frå byggegrens som er 15 m frå midt kommunal veg.  
 Det vert søkt om dispensasjon frå byggegrens som er \_\_\_ m frå vegkant på regulert veg  
 Det vert søkt om dispensasjon frå minste avstandskrav til offentleg leidningsnett som er 4 m.  
 Vedlagt følgjer grunngjeving for særleg grunn i samsvar med PBL§19-1.  
 Naboar er varsla om at det er søkt om dispensasjon.  
 Vedlagt følgjer vedlagt kart/skisse i målestokk 1:500, med påteikna målsett tiltak, som viser avkøyrsl.

Kva tiltak dispensasjonen gjeld (garasje, tilbygg m.v.).	..
Minste avstand frå planlagt tiltak - til nabogrens mot veg	10,5 m
Minste avstand frå planlagt tiltak - til midt kommunal veg	m
Minste avstand frå planlagt tiltak - til offentleg leidningsnett	m

### Signatur

Eg er kjend med at vanlege fristar for handsaming ikkje gjeld før løyve til avkøyring er avklart.

Dato: 04.01.16	Tiltakshavar FOR TILTAKSHAVER ✓ FULLMAKT Beathe Nilsen ✓ / Reknes Byggjeverer L.L
-------------------	--

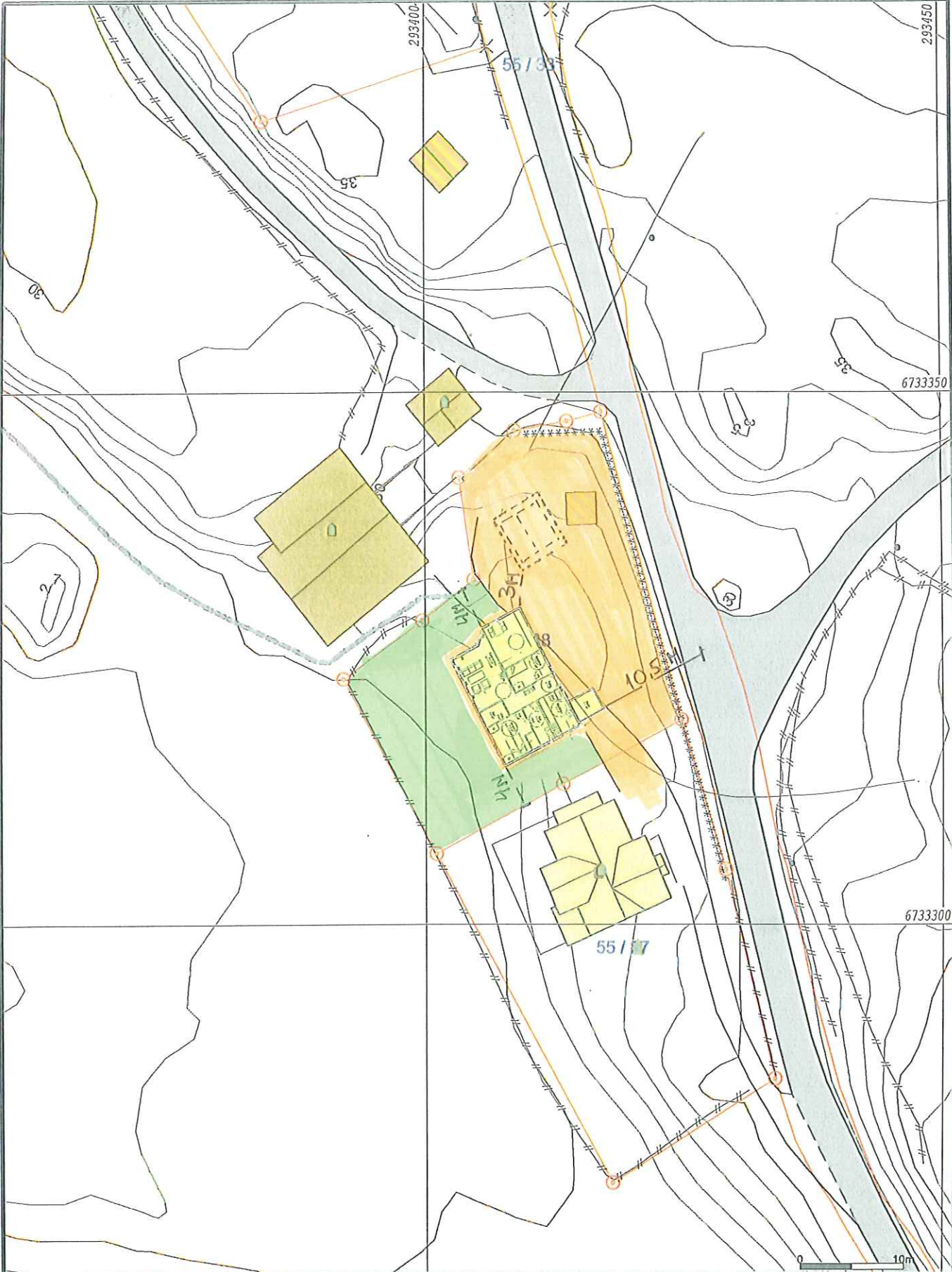
Søknad motteke i kommunen, Dato .....

- Uttale       Søknad godkjent       Søknad avslått

### Merknader/vilkår

- Det skal være mogeleg å snu på eige grunn.  
 Plassering av tiltaket må ikkje hindre sikt for andre trafikktilhøve på staden.  
 Tiltaket må plasserast slik at krav til sikt for eigen avkøyring vert teke vare på.  
 Tiltaket må plasserast \_\_\_ m frå ledningstracè.  
 Tiltaket må plasserast \_\_\_ m frå midt kommunal veg.  
 Anna:

Dato.....sign. ....



- Målte Grenser
- Registrerte Grenser
- Udefinert grenser
- Terrengmålte grense
- Konstruert grensepunkt
- Bolig
- Bustad m/leilighet
- Våningshus
- Større bustader
- Hytte/feriehus
- Garasje/uthus
- Industri/lager
- Andre bygg



Lindås kommune  
Geodata avdeling



Dato: 2015.08.11  
Sign: liei

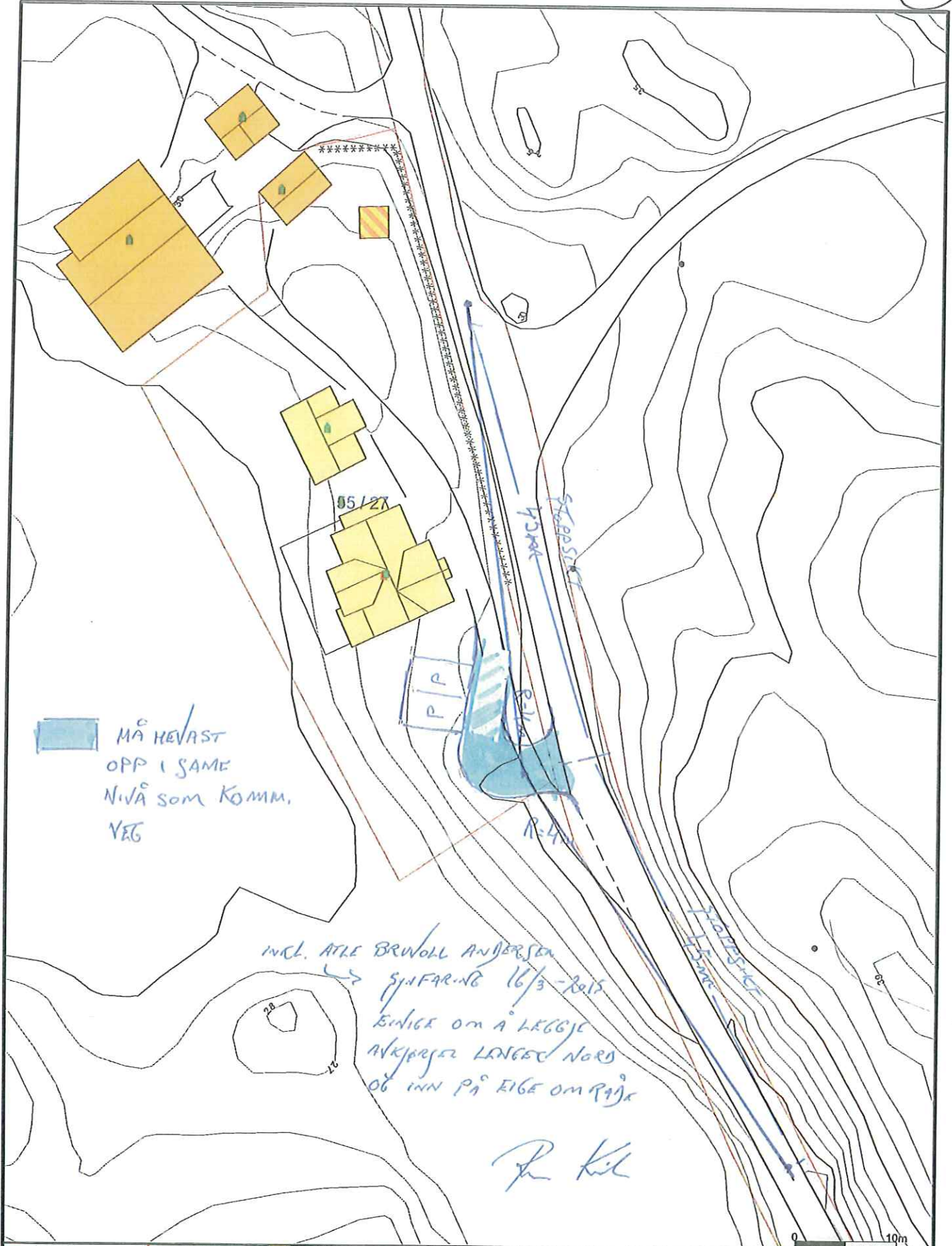
Gnr 55 bnr 38


Målestokk  
1:500

Beliggenhet og høyder må oppfattes som orienterende.

# UTBEDRING AV TILKOMSTVEG.

12



 MÅ HEVAST  
OPP I SAME  
NIVÅ SOM KOMM.  
VEG

INCL. ATLE BRUNOLL ANDERSEN  
 ↳ SPJEFAR-NE 16/3-ROIS  
 KUNDE OM Å LEGGE  
 AVKJØPER LANGEK NORD  
 OG INN PÅ EIGE OM RØIK

P. KIL

-  Avlop felles
-  Dreusledning
-  Overvann
-  Pumpeledning spillvann
-  Pumpeledning vann
-  Spillvann
-  Vannledning
-  Udefinert grenser
-  Terrengmålte grense
-  Konstruert grensepunkt
-  Bolig
-  Bustad m/leilighet
-  Våningshus
-  Store bustader
-  Hytte/feriehus
-  Garasje/utbus
-  Industri/lager
-  Andre bygg

Beliggenhet og høyder må oppfattes som orienterende.



Lindås kommune  
VVA avdeling

Dato: 2015.03.16  
Sign: Iiru



Målestokk  
1:500

02.11.15

FULLMAKT

Vi gir herved Reknes Byggjevarer L.L V/Beathe Iren Nilsen fullmakt til å signere på vegne av oss på våre søknader om rivning av garasje og bolig, samt oppføring av ny enebolig på Gnr 55 Brn 38 i Lindås Kommune.

6/11-15



Dato/underskrift

Inger Anne Andersen

Eier av Gnr 55 Brn 38

6-11-15



Dato/Underskrift

Tommy Andersen

Eier av Gnr 55 Brn 38