







Tegnforklaring:

N	Ø
P1	6 721 972,55 292 605,91
P2	6 721 983,93 292 602,78
P3	6 721 986,11 292 610,69
P4	6 721 974,73 292 613,82

-  = 4 mtr byggegrense
-  = Vann
-  = Avløp
-  = Uteoppholdsareal
-  = Vei - parkering
-  = Sprengsteinsfylling

Planering + 51,5 mtr -
topp ringmur + 51,85 mtr

