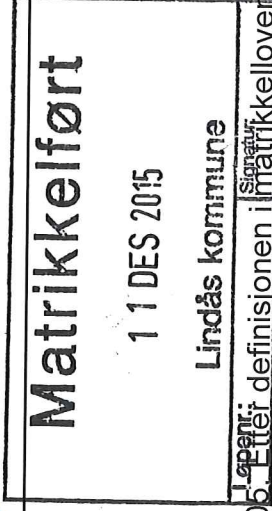




For matrikkelenhet:

Kommune: 1263 - LINDÅS
Gårdsnummer: 123
Bruksnummer: 80

Utskriftsdato/klokkeslett: 18.01.2016 kl. 08:27
Produsert av: Einar Rydland
Attestert av: Lindås kommune



Orientering om matrikkelbrev

Matrikkelbrevet er hjemlet i «Lov om eigedomsregistrering» (matrikkellova) av 17. juni 2006. Etter definisjonen i matrikkellovens § 3 d) er matrikkelbrevet en attestert utskrift av matrikkelen som viser alle registrerte opplysninger om en matrikkelenhet ved oppgitt dato.

Om fullstendighet og nøyaktighet i matrikkelbrevet

Matrikkelen ble etablert ved konvertering av data fra tidligere registre. Det kan variere hvor gode disse dataene er med hensyn på fullstendighet og nøyaktighet. I enkelte tilfeller kan grensepunkt og grenselinjer mangle helt eller delvis eller være feil registrert. Det kan også være feil og mangler ved registrert bygnings- og adresseinformasjon. Fullstendighet og stedfestingsnøyaktighet er generelt bedre innenfor enn utenfor tettbygd strøk. Vær oppmerksom på at for mange matrikkelenheter og bygg hefter usikkerhet ved arealet som oppgis.

For utfyllende informasjon: www.kartverket.no/matrikkelbrev

Adresser

Adresstype Adressenavn Adressekode Adressenr

Vegadresse Adresstilleggsnavn

1042 36

Kretser
Grunnkrets 0103 VERÅS
Valgkrets: 7 LINDÅS
Kirkesogn: 07070301 Lindås
Postnr.område: 5955 LINDÅS
Tettsted:

Adresstype Adressenavn Adressekode Adressenr

Vegadresse Adresstilleggsnavn

1042 38

Kretser
Grunnkrets 0103 VERÅS
Valgkrets: 7 LINDÅS
Kirkesogn: 07070301 Lindås
Postnr.område: 5955 LINDÅS
Tettsted:

Bygning og bygningssending

Bygningsnr: 12 493 797

Løpenr:

Bygningssendingkode:

Bygningstype: Garasje/uthus anneks til bolig

Næringsgruppe: Annet som ikke er næring

Bygningsstatus: Tatt i bruk

Energikilder:

Bebygd areal:

0 Ant. boliger:

Bruksareal bolig:

0 Ant. etasjer:

BRA annet:

50 Vannforsyning:

Bruksareal totalt:

50 Avløp:

Alternativt areal:

0 Har heis:

Alternativt areal 2:

0

Oppvarming:

Datoer:

Rammetillatelse: 04.07.1989

Igangsettningstillatelse: 02.06.1991

Tatt i bruk: 05.06.1991

Midl. brukstillatelse:

Ferdiggattest:

Etasje

Etasje Antall boenheter BRA bolig BRA annet BRA totalt

H01 0 0.0 50.0 50.0

Bruksenheter

Bruksenhetsnummer Bruksenhetsstype Bruksareal Ant. rom Kjøkkentilgang Bad WC

Adresse 1042 Storhaugen 38

0 0 0 0 0 123/80

Kontaktpersoner

Rolle Føds.dato/org.nr Navn

Bruksenhet Adresse

Tiltakshaver FESTE EIVIND

Bygningsnr: 117 858 804

Løpenr:

Bygningsendringstype: Enebolig

Næringsgruppe: Bolig

Bygningsstatus: Tatt i bruk

Energikilder: Elektrisitet

Etasje

| Etasje | Antall boenheter | BRA bolig | BRA annet | BRA totalt |
|--------|------------------|-----------|-----------|------------|
| H01 | 1 | 0.0 | 0.0 | 0.0 |

Bruksenheter

| Adresse | Bruksenhetsnummer | Bruksenhetstype | Bruksareal | Ant. rom | Kjøkkentilgang | Bad | WC | Matrikkelenhet |
|--------------------|-------------------|-----------------|------------|----------|----------------|-----|----|----------------|
| 1042 Storhaugen 36 | H0101 | Bolig | 0 | 3 | 0 | 0 | 0 | 123/80 |

Kontaktpersoner

| Rolle | Føds.dato/org.nr | Navn | Bruksenhet | Adresse |
|--------------|------------------|--------------|------------|---------|
| Tiltakshaver | | FESTE EIVIND | | |

Bygningsnr: 117 858 804

Løpenr:

Bygningsendringstype: Tilbygg

Næringsgruppe: Enebolig

Bygningsstatus: Igangsettestillatelse

Energikilder:

Etasje

| Etasje | Antall boenheter | BRA bolig | BRA annet | BRA totalt |
|--------|------------------|-----------|-----------|------------|
| H01 | 1 | 40.0 | 0.0 | 40.0 |
| K01 | 0 | 10.0 | 0.0 | 10.0 |

Bruksenheter

| Adresse | Bruksenhetsnummer | Bruksenhetstype | Bruksareal | Ant. rom | Kjøkkentilgang | Bad | WC | Matrikkelenhet |
|--------------------|-------------------|-----------------|------------|----------|----------------|-----|----|----------------|
| 1042 Storhaugen 36 | H0101 | Bolig | 50 | 0 | 0 | 0 | 0 | 123/80 |

Kontaktpersoner

| Rolle | Føds.dato/org.nr | Navn | Bruksenhet | Adresse |
|---------------|------------------|--------------|------------|---|
| Tiltakshaver | 160459 | FESTE EIVIND | | STORHAUGEN 36 |
| Kontaktperson | 050556 | FESTE HELGE | | 5955 LINDÅS MANGERBUA 18 5911 ALVERSUND |

Bygningsnr: 300 261 628

Løpenr:

Bygningsendringskode:

Bygningstype: Garasjeuthus anneks til bolig

Næringsgruppe: Annet som ikke er næring

Bygningsstatus: Igangsettilatelse

Energikilder:

Bebygd areal: 19 Ant. boliger: 0 Datoer:
Bruksareal bolig: 0 Ant. etasjer: 1 Rammetillatelse:
BRA annet: 19 Vannforsyning: Igangsettilatelse: 23.11.2011
Bruksareal totalt: 19 Avløp: Tatt i bruk:
Alternativt areal: 0 Har heis: Nei Midl. brukstillatelse:
Alternativt areal 2: 0 Ferdiggjort:
Oppvarming:

Etasje

| Etasje | Antall boenheter | BRA bolig | BRA annet | BRA totalt |
|--------|------------------|-----------|-----------|------------|
| H01 | 0 | 0.0 | 19.0 | 19.0 |

Bruksenheter

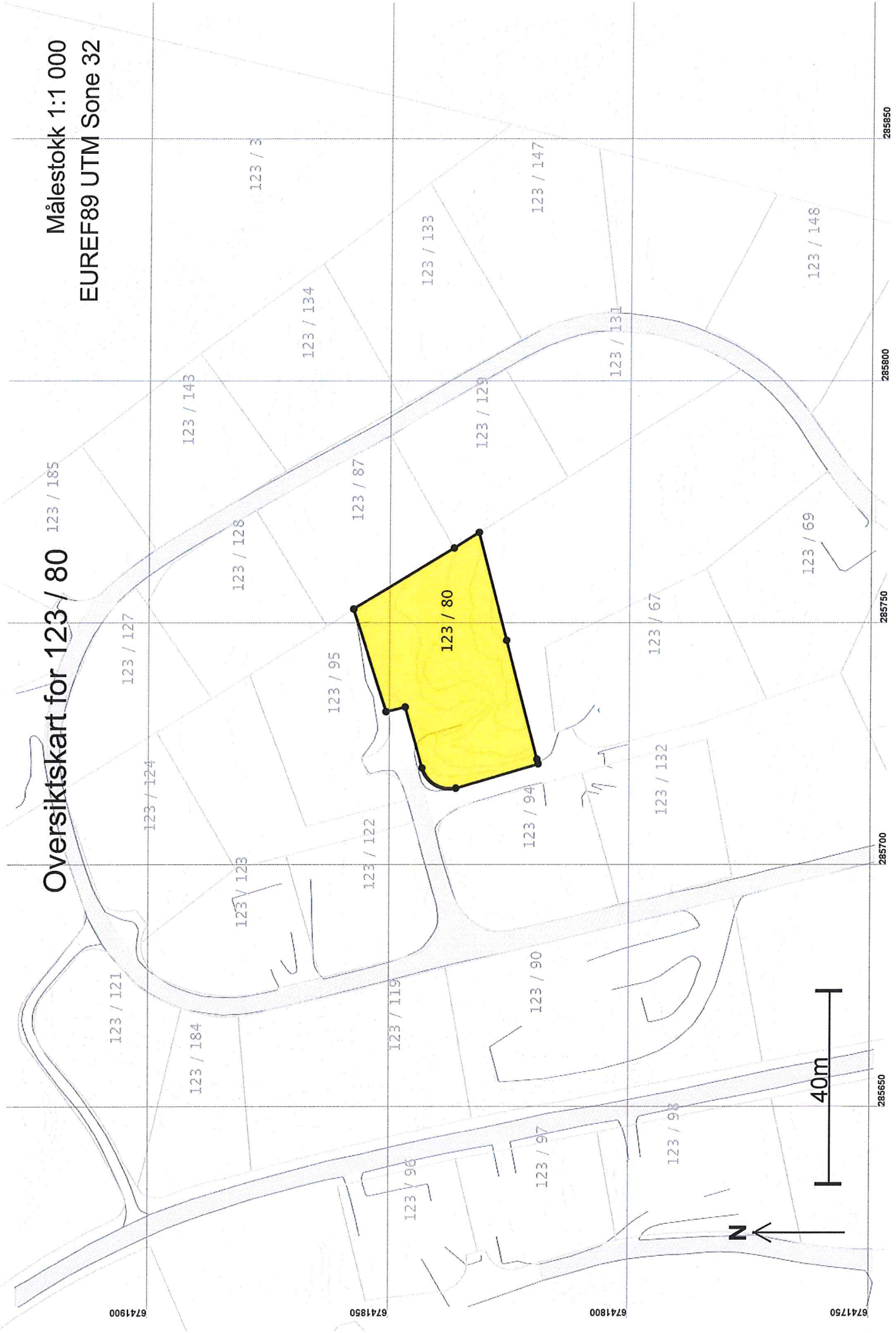
| Adresse | Bruksenhetsnummer | Bruksenhetsstype | Unummerert bruksenhet | Bruksareal | Ant. rom | Kjøkkentilgang | Bad | WC | Matrikkelenhet |
|---------|-------------------|------------------|-----------------------|------------|----------|----------------|-----|----|----------------|
| | | | | 0 | 0 | 0 | 0 | 0 | 123/80 |

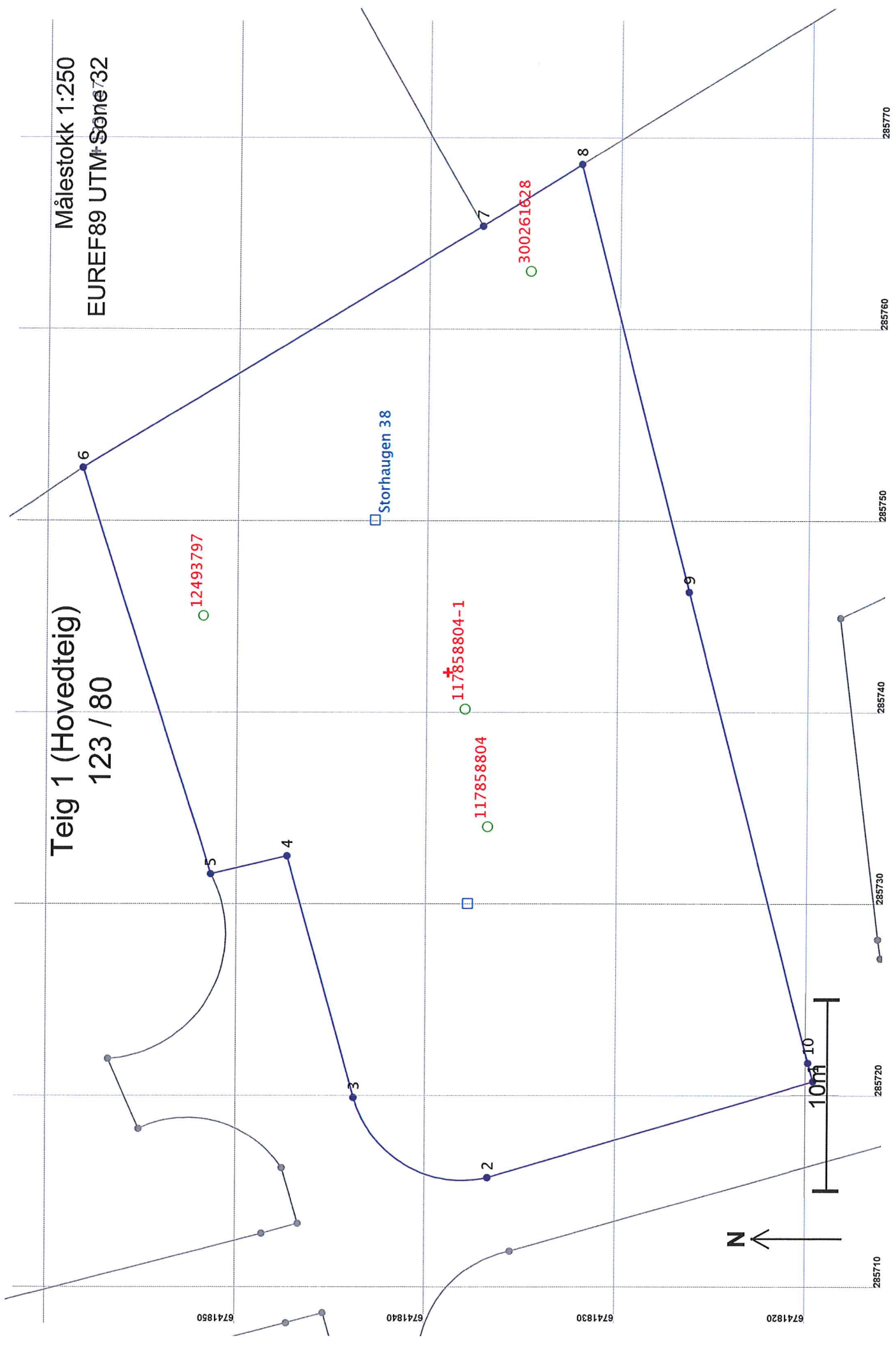
Kontaktpersoner

| Rolle | Føds.dato/org.nr | Navn | Bruksenhet | Adresse |
|---------------|------------------|--------------|------------|------------------------------|
| Tiltakshaver | 160459 | FESTE EIVIND | | STORHAUGEN 36 5955 LINDÅS |
| Kontaktperson | 160459 | FESTE EIVIND | | STORHAUGEN 36 5955 LINDÅS |

Oversiktskart for 123 / 80

Målestokk 1:1 000
EUREF89 UTM Sone 32





**Teig 1 (Hovedteig)
123 / 80**

Målestokk 1:250
EUREF89 UTM Sone 732

Storhaugen 38

12493797

117858804-1

117858804

300261628

10m

N

Areal og koordinater

Areal: 1 199,1

Arealmerknad:

Representasjonssystem: EUREF89 UTM Sone 32

Nord: 6741839

Øst: 285742

Grensepunkt / Grenselinje

Ytre avgrensing

| Løpenr | Nord | Øst | Grensemerke nedsett i / Lengde Hjelpelinjetype | Målemetode | Nøyaktighet | Radius |
|--------|------------|-----------|--|--|-------------|--------|
| 1 | 6741819,82 | 285720,72 | Fjell Offentlig godkjent grensemerke 17,81 Ikke hjelpelinje | 12 Terrengmålt: Teodolitt med elektronisk avstandsmåler | 36 | 36 |
| 2 | 6741836,91 | 285715,71 | Fjell Offentlig godkjent grensemerke 9,04 Ikke hjelpelinje | 12 Terrengmålt: Teodolitt med elektronisk avstandsmåler | 36 | 6,00 |
| 3 | 6741843,98 | 285719,88 | Fjell Offentlig godkjent grensemerke 13,09 Ikke hjelpelinje | 12 Terrengmålt: Teodolitt med elektronisk avstandsmåler | 36 | 36 |
| 4 | 6741847,53 | 285732,48 | Fjell Offentlig godkjent grensemerke 4,12 Ikke hjelpelinje | 12 Terrengmålt: Teodolitt med elektronisk avstandsmåler | 36 | 36 |
| 5 | 6741851,54 | 285731,54 | Fjell Offentlig godkjent grensemerke 22,26 Ikke hjelpelinje | 12 Terrengmålt: Teodolitt med elektronisk avstandsmåler | 36 | 36 |
| 6 | 6741858,35 | 285752,73 | Fjell Offentlig godkjent grensemerke 24,40 Ikke hjelpelinje | 12 Terrengmålt: Teodolitt med elektronisk avstandsmåler | 36 | 36 |
| 7 | 6741837,45 | 285765,32 | Fjell Offentlig godkjent grensemerke 6,09 Ikke hjelpelinje | 12 Terrengmålt: Teodolitt med elektronisk avstandsmåler | 36 | 36 |
| 8 | 6741832,29 | 285768,55 | Fjell Offentlig godkjent grensemerke 23,04 Ikke hjelpelinje | 12 Terrengmålt: Teodolitt med elektronisk avstandsmåler | 36 | 36 |
| 9 | 6741826,48 | 285746,25 | Fjell Offentlig godkjent grensemerke 25,39 Ikke hjelpelinje | 12 Terrengmålt: Teodolitt med elektronisk avstandsmåler | 36 | 36 |
| 10 | 6741820,09 | 285721,68 | Fjell Offentlig godkjent grensemerke 1,00 Ikke hjelpelinje | 12 Terrengmålt: Teodolitt med elektronisk avstandsmåler | 36 | 36 |