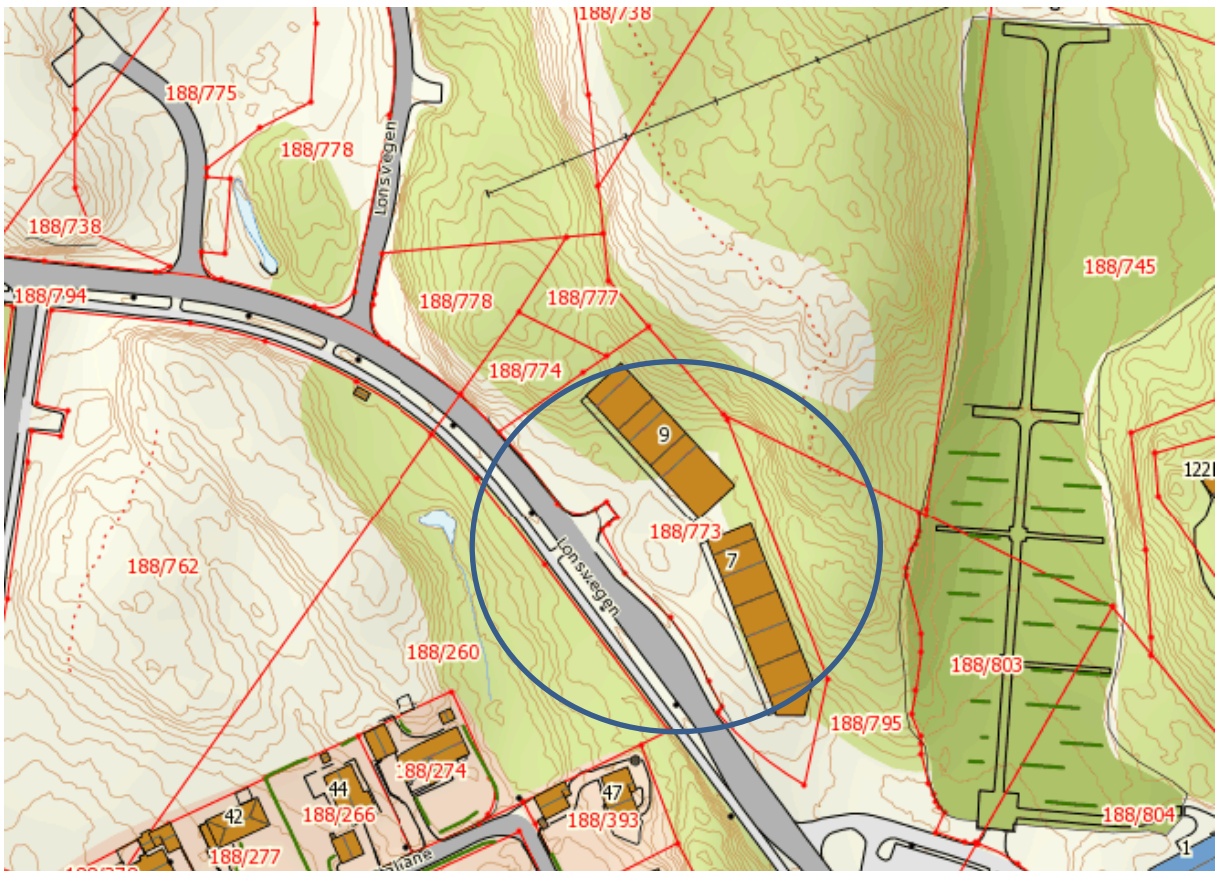

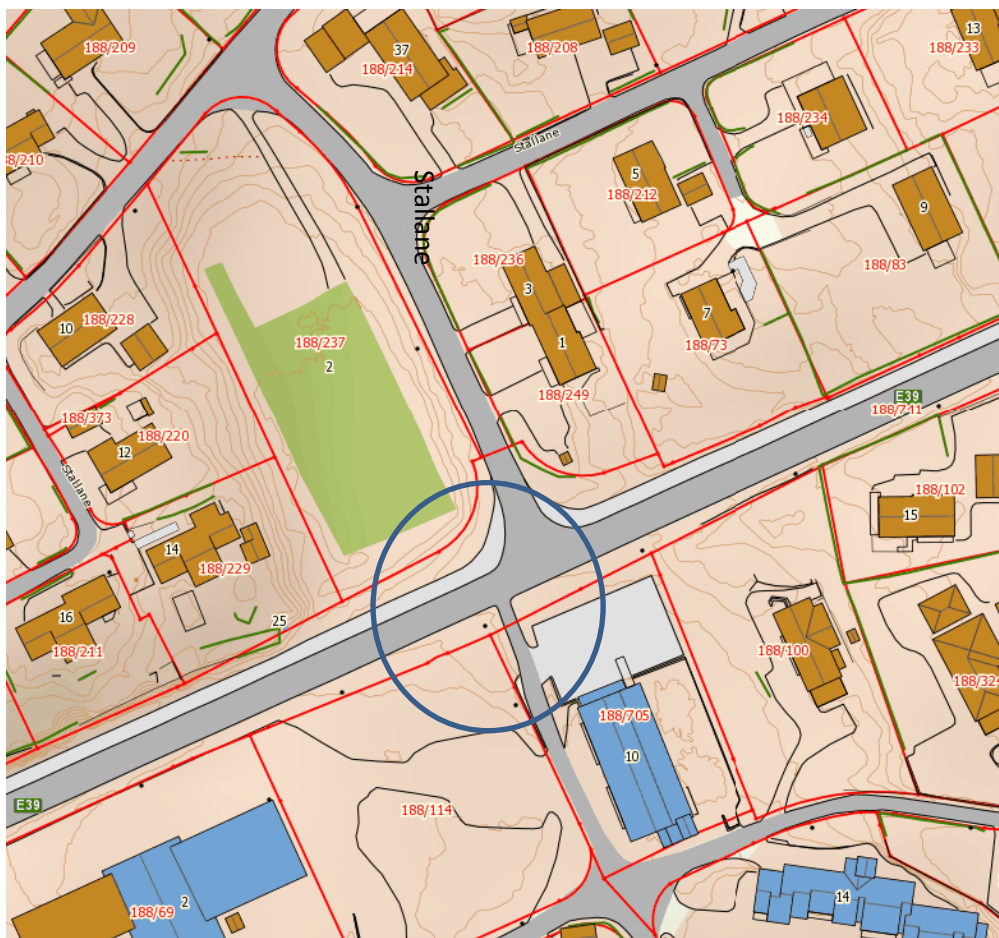


- **Lonsvegen** – gangveg som kjem ut mellom bygga i Lonsvegen 7 og 9 går til fortau og har ikkje tilrettelagt overgang til gangveg på motsett side av vegen.




- **Gangveg rett ut på E39** – vis a vis innkøyring til Stallane. Ikkje gangveg eller fortau langs E39. Her er ikkje tilrettelagt fortau/gangveg langs E39 på denne sida. Dei som nyttar gangvegen må krysse E39 utan tilrettelagt kryssing.

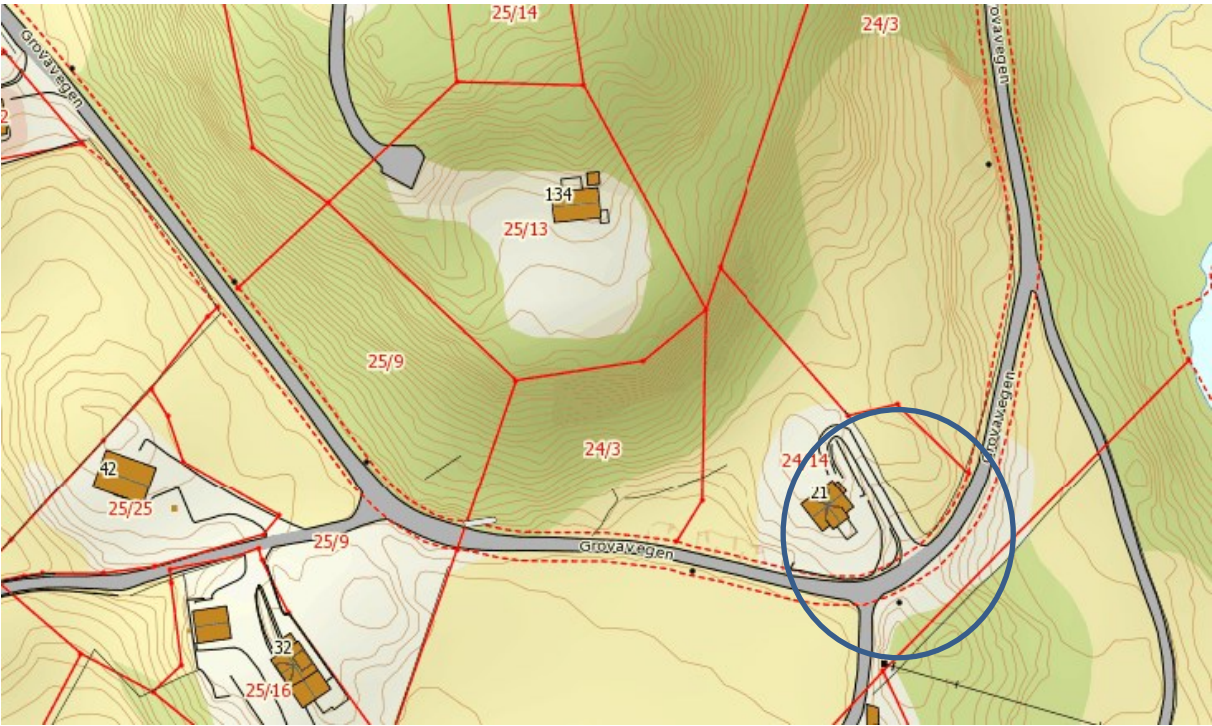


- **Grovavegen** – svært uoversiktlig sving. Skuleveg, turveg, mange eldre og born langs vegen.

Nedover:



Oppover:



- **Reikeråsvegen (frå Strupane til Tveitegrend)** – smal og uoversiktig veg. Dette er skuleveg og vegen vert mykje nytta som turveg.
Bussrute langs vegen og ein del tyngre køyretøy, mjølkebil, transport av dyr etc...
Mjuke trafikkantar må opp på mur for at større køyretøy enn normal personbil skal kunne passere. Høgt ned frå kantmur. Kantmur er svært låg.





