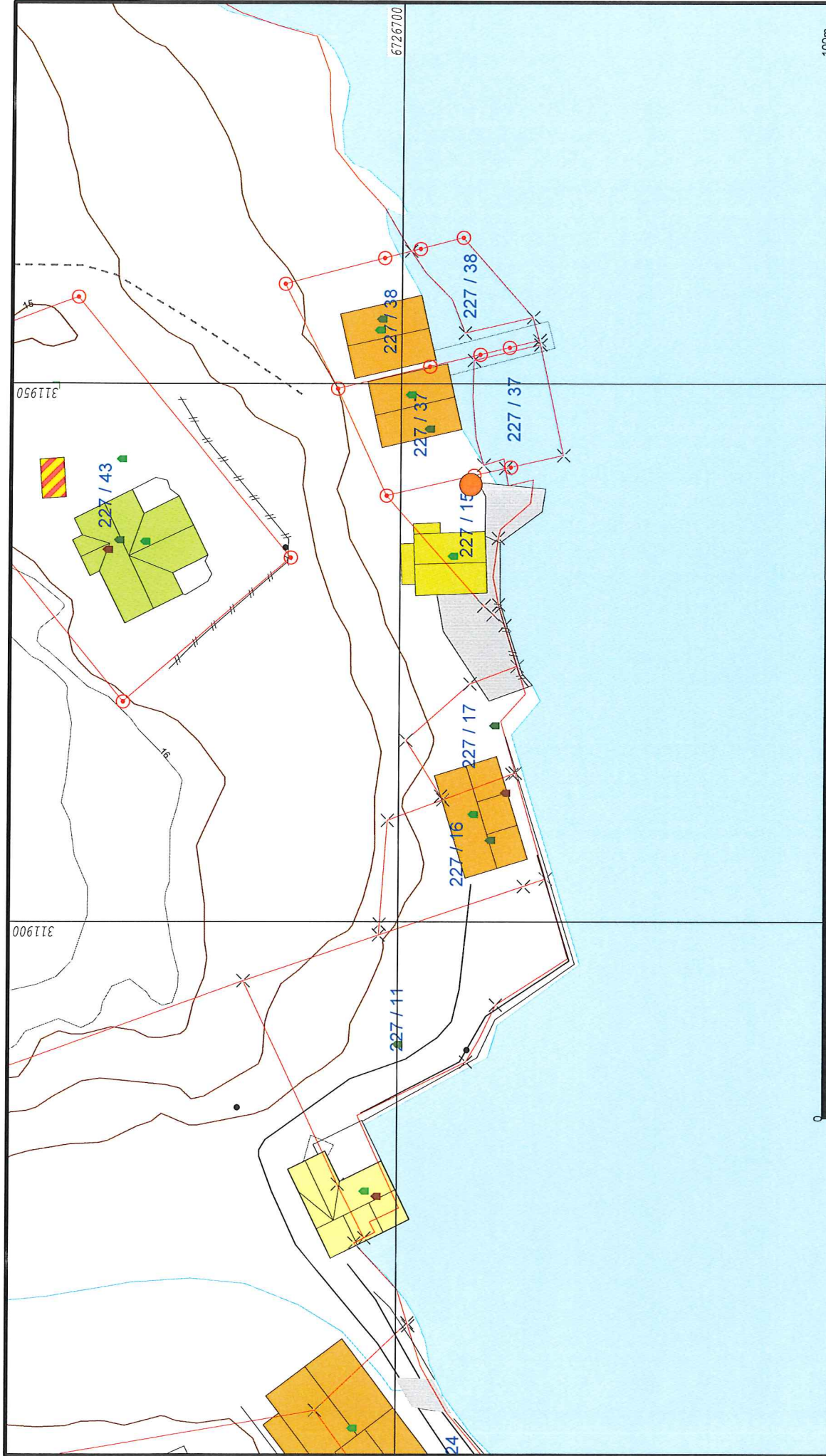
















<ul style="list-style-type: none"> Målte Grenser Registrerte Grenser Udefinert grenser Terrengmålte grense Konstruert grensepunkt Bolig Bustad m/leilighet Våningshus Stor bustader Hytte/feriehuis Garasje/tilhus Indusri/lager Andre bygg 		Lindås kommune Geodata avdeling Grunnkart 2009	Dato: 2015.02.05 S.ign: SSO	G.nr. 227, b.nr. 15.
		0 10m		Målestokk 1:200

Beliggenhet og høyder må oppfattes som orienterende.



	Lindås kommune Geodata avdeling Grunnkart 2009.	
	Dato: 2015.02.05 Sigm: SSO	G.nr. 227, b.nr. 15.
Beliggenhet og høyder må oppfattes som orienterende.		

-  Målte Grenser
-  Registrerte Grenser
-  Udefinert grenser
-  Terrengmålte grense
-  Konstruert grensepunkt
-  Bolig
-  Bustad m/leilighet
-  Våningshus
-  Storre bustader
-  Hytte/feriehuis
-  Garasje/uthus
-  Industri/lager
-  Andre bygg



Målestokk
1:500



<ul style="list-style-type: none"> Målte Grenser Registrerte Grenser Udefinert grense Terrangmålte grense Konstruert grensepunkt Bolig Bustad m/leilighet 	<ul style="list-style-type: none"> Våningshus Stor bustader Hytte/feriehus Garasje/tilhus Indusri/lager Andre bygg 		<p>Lindås kommune Geodata avdeling</p> <p>A-Grunnkart WMS.</p>	<p>N</p> <p>Målestokk 1:500</p>

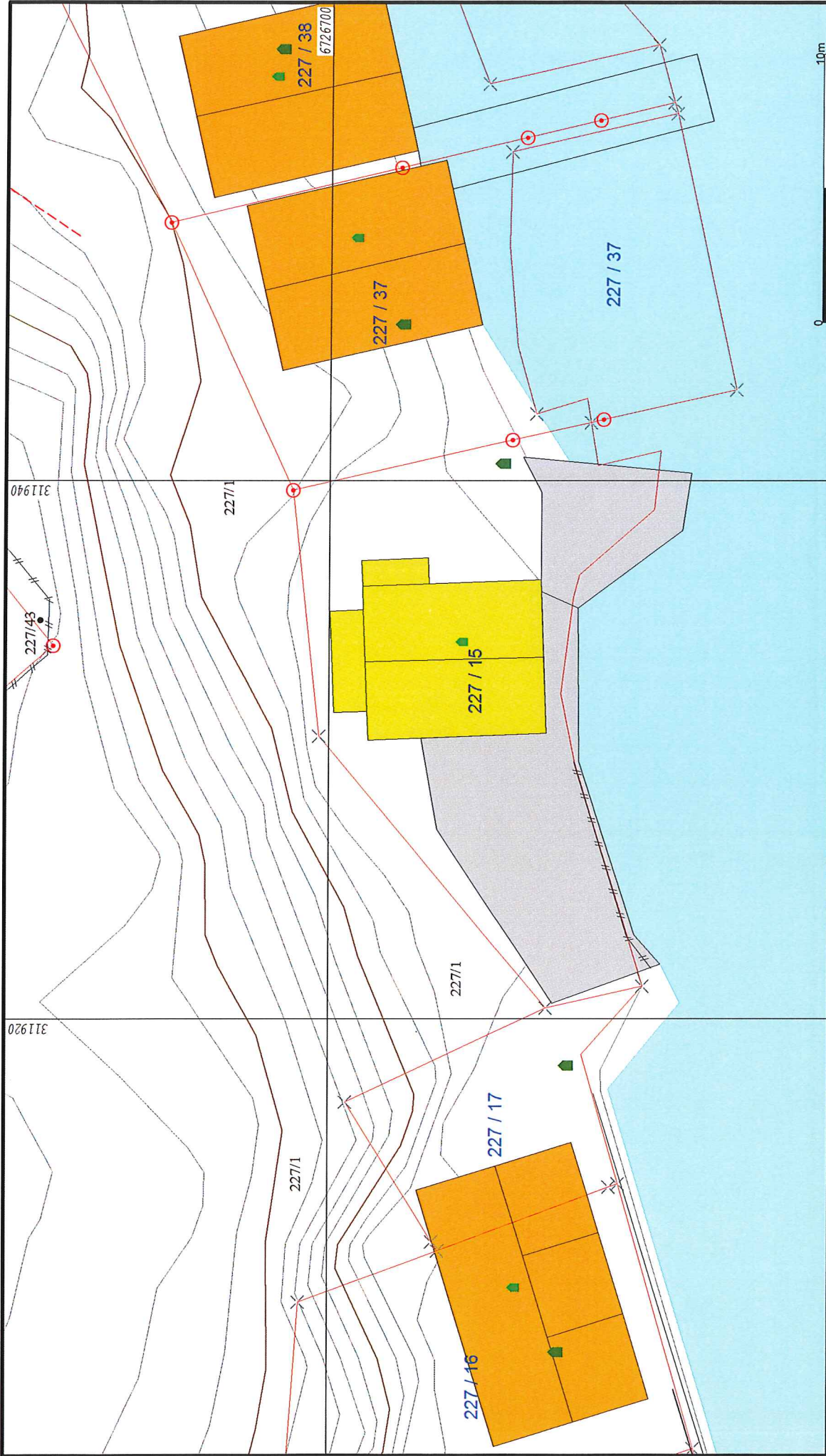
Beliggenhet og høyder må oppfattes som orienterende.



	Målte Grenser - Registrerte Grenser ? Udefinert ? Terrengmålt 人 Konstruert 人 Bolig 人 Bustad m/leilighet		Våningshus Storre bustader Hytte/feriehuis Garasje/uthus Industri/lager Andre bygg
	Lindås kommune Geodata avdeling Ortofoto 2011.		
Dato: 2015.02.05 Sigm: SSO		G.nr. 227, b.nr. 15.	



Beliggenhet og høyder må oppfattes som orienterende.



		Lindås kommune Geodata avdeling		G.nr. 227, b.nr. 15.
		Grunnkart 2010 ETRER grenseoppretting !		
Dato: 2016.02.03 Sign: SSO		Målestokk 1:200		

Beliggenhet og høyder må oppfattes som orienterende.



			Lindås kommune Geodata avdeling	Ortofoto 2011 ETTER grenseoppretting !
			Dato: 2016.02.03 S:gnr: 550	

Beliggenhet og høyder må oppfattes som orienterende.