

Søknad om løyve til graving i offentlig veg

Vedlegg 2.1

Etter vedtektene i Veglova §§ 32 og 57 og forskrifter om varsling av arbeid på offentlig veg vert det hermed søkt om løyve til:

 Legging Utskifting Reparasjon Luftspenn

Veg nr.: _____ Hp.: _____ Km.: _____ - _____

Arbeidsstad: Grønnefjellet 26

Arbeida gjeld:

 Vassleidning Telekabel Avløpsleidning Anna: _____
 EI-kabel Gassleidning TV-kabel

Noverande dekke:

 Asfalt Brostein Grus Anna: _____
Frå eigedom Gnr.: 108 bnr.: 112 slik det er vist på vedlagde kart / skisse i målestokk 1: 1000

Arbeidsskildring: _____

Arbeidet er ønska oppstarta: 5.5-14 og venta avslutta: 7.5-14Talet på kryssingar: 2 stk. Boring: ja, ved km: _____ neiLengde på luftspenn/grøft langs veg: 60 m frå km: _____ til km: _____

Grøft skal gå fra marked område på kart og fordeles nord til vann og Avlg og sør til strøm og fiber kabel/telefon

Som eigar av og oppdragsgjever/byggherre for anlegget tek eg på meg det ansvaret som "Retningslinjer for graving i offentlig veg - NKF nettverksgruppe Veg og trafikk Hordaland, Oktober 2013" pålegg meg og garanterer for ferdigstilling av anlegget utan kostnad for veghaldar. Eg godtek dei vilkår for løyvet som går fram av nemnde retningslinjer.

Oppdragsgjever/byggherre: Karina og Yngve Ruise, WergelandAdresse: Skerenten 32A 5955 LindåsKontaktperson hos oppdragsgjever/byggherre: Villanger & Spanner AS Tlf.: 92685032Dato: 25.4-14 Underskrift: [Signature]

Som entreprenør er eg kjend med dei plikter som gjeld for undersøking på gravestaden. Det er sett kryss for dei type anlegg som finst på staden:

 EI-kabel Vassleidning Signalkabel Kulturminne
 Telekabel Avløpsleidning Polygonpunkt Gass
 TV-kabel Gassleidning Grøntanlegg Anna: _____
Nødvendige opplysningar og direktiv om anlegga er innhenta og varsel om graving er gitt. (kryss av)Arbeida skal utførast etter "Retningslinjer for graving i offentlig veg - NKF nettverksgruppe Veg og trafikk Hordaland, Oktober 2013" og etter tilvisning av vedrørte partar. Eg godtar dei plikter som arbeid i offentlig veg medfører etter nemnde retningslinjer. Godkjend plan for arbeidsvarsling vil ligga føre før arbeidet vert sett i gong. Eg har gyldig ansvarsforsikring i følge retningslinjene pkt. 1.6 og 1.7 ja nei (kryss av)Entreprenør: Odd Høygen MaskinstasjonAdresse: S943 AustrheimKontaktperson hos entreprenør: _____ Tlf.: 90848298Dato: 25/4 Underskrift: [Signature]

Spesielle vilkår, evt sjå baksida: Endeleg vegdekke skal utførast av godkjent asfaltentreprenør. Veg skal settest tilbake i den stand den var, eller betre forarbeidet starta. Arbeid skal utførast etter "Retningslinjer for graving i offentlig veg" NKF nettverksgruppe

 Graveløyve søkt Graveløyve avslått
LINDÅS KOMMUNE
Teknisk drift VVAden 25.4 2014Linda Follasfjord
LINDÅS KOMMUNE
Teknisk drift VVA

Kommune / Eining

Underskrift



Spesielle vilkår, forts. :

Vegtrafikk Hordaland, Oktober 2013. Det må sendast inn arbeidsvarslingsplan for godkjenning før oppstart av arbeidet. Tillatelsen og godkjent arbeidsvarslingsplan skal oppbevares og fremvises ved kontroll.

Føresetnader for arbeid i offentlig veg

Det er vedtatt egne "Retningslinjer for graving i offentlig veg - NKF nettverksgruppe Veg og trafikk Hordaland, Oktober 2013". Disse gjeld for alt arbeid i eller ved offentlig veg. Entreprenør/byggherre kan få reglane ved å vende seg til den einssilde kommune.

Ansvarshavande entreprenør

Det skal alltid vere ein ansvarshavande entreprenør (eventuelt offentlig teknisk etat) for graving i offentlig veg.

Den som skal vere ansvarshavande entreprenør for eit anlegg i eller ved offentlig veg skal ha dei nemnte retningslinjer og full kjennskap til desse. Ved underskrift på søknadsskjema skal entreprenør forplikte seg til å følgje reglane og ta på seg det ansvaret som følgjer med.

Ansvarleg entreprenør har eit særleg ansvar for at det er gjort tilstrekkeleg undersøking om det er andre anlegg i vegen på den staden der det skal gravast. Entreprenøren må ha full oversikt over tilhøva sjølv om andre har gjort undersøkingar. Avkryssing på søknadsskjema skal gjelde som forpliktande erklæring om at tilstrekkelig undersøking er gjort. Manglande avkryssing kan føre til avvist søknad.

Eigenkontroll skal utførast og skjema «Entreprenøren sin eigenkontroll ved arbeid i offentlig veg» skal sendast til den einssilde kommune, jf. "Retningslinjer for graving i offentlig veg - NKF nettverksgruppe Veg og trafikk Hordaland, Oktober 2013." Garantitid gjeld tre år frå dato for ferdigsynfaring. Entreprenøren / byggherre er ansvarleg for ferdigstilling.

Ansvarshavande eigar (byggherre)

Søknad om graveløyve skal alltid underskrivast av eigar av det aktuelle anlegg (byggherre).

Ved si underskrift skal eigaren (byggherren)

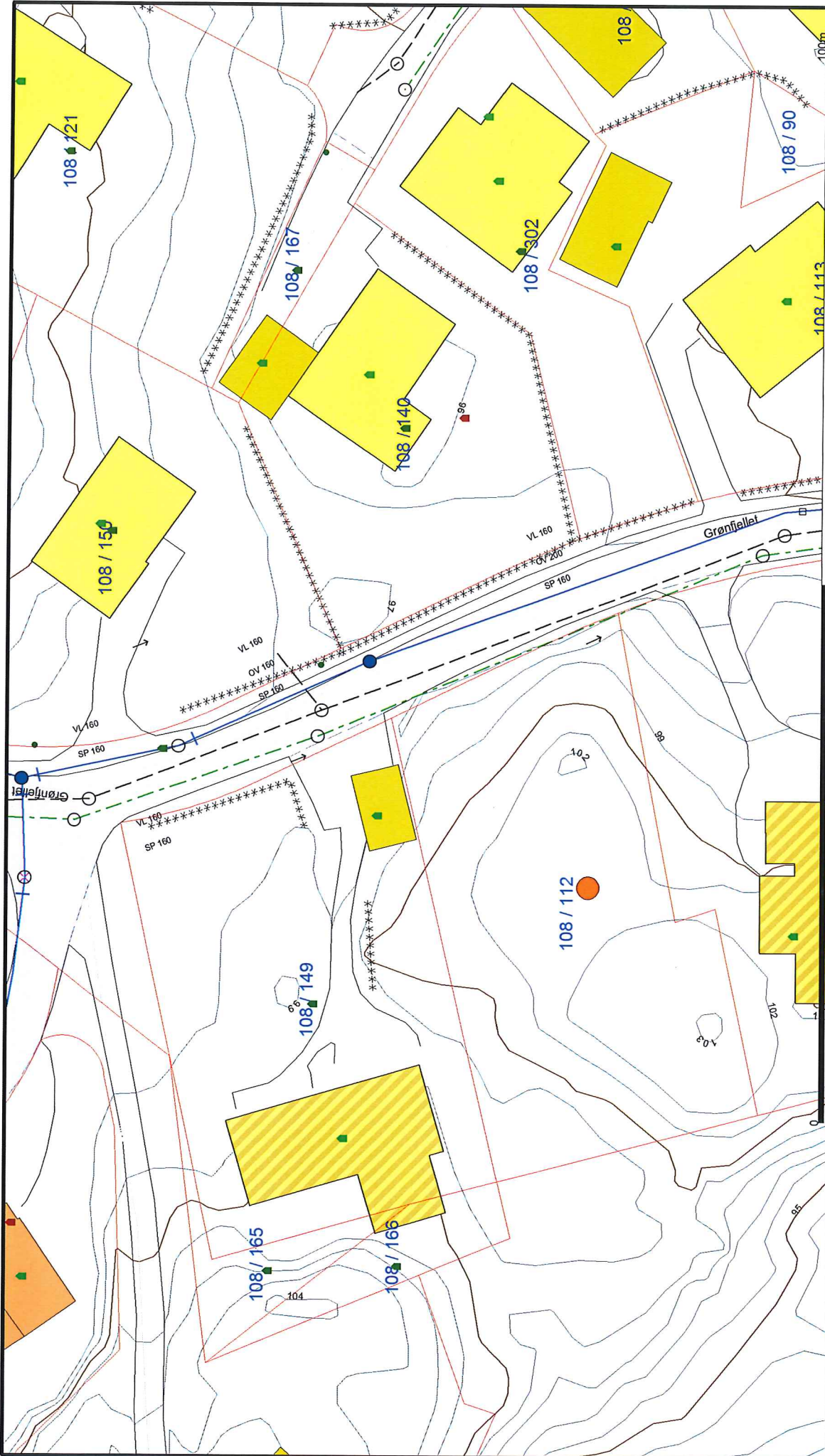
- ta på seg ansvaret for det ferdige anlegg, og for hendingar og skader som anlegget måtte medføre på vegen og tredjemann
- vere garantist for at entreprenøren sine plikter etter reglane blir oppfylt


Føresetnader for å ha liggande leidnings- og kabelanlegg i offentlig veg- og gategrunn

Løyvet frå kommunen er gitt mellombels. Leidnings- og kabelcigar er plikta til, for eiga rekning, å foreta dei nødvendige endringar med leidnings- eller kabelanlegget - eventuelt fjerne det - dersom kommunen seinare måtte finne det nødvendig.

Risiko og ansvar

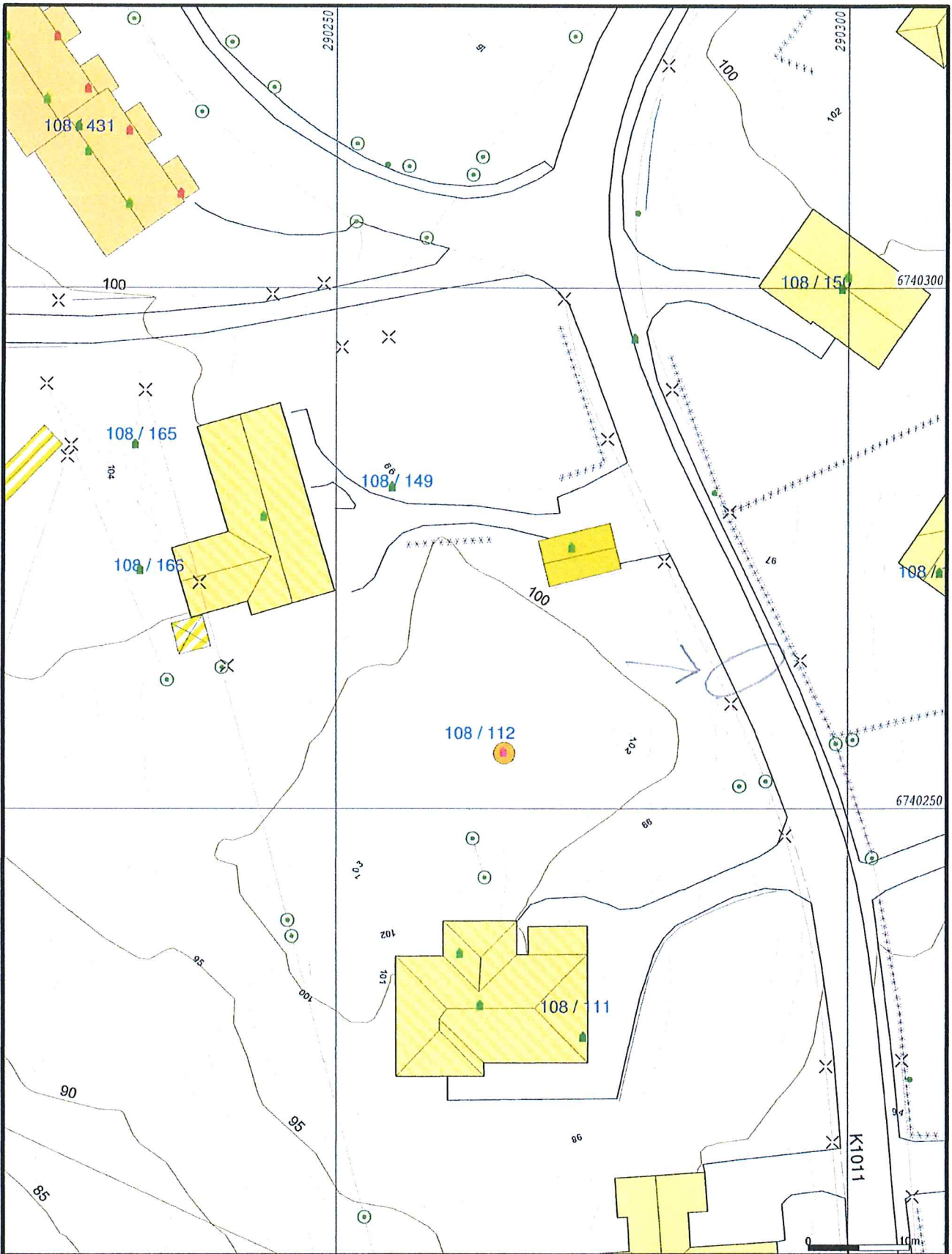
Mulig ulempe for leidnings- eller kabelanlegget ved kommunen sitt vedlikehalds-, reparasjons- eller utbetningsarbeid er ikkje kommunen sitt ansvar. Kommunen har heller ikkje ansvar for skader/ulempar på leidnings- eller kabelanlegg som følgje av trafikkbelastning på vegen



	Lindås kommune Geodata avdeling	
	Dato: 2014.04.25 Sign: lilli	Målestokk 1:500

- Avløp felles
- Drensledning
- Overvann
- Pumpeledning spillvann
- Pumpeledning vann
- Spillvann
- Vannledning
- Udefinert grense
- Terengnålte grense
- Konstruert grensepunkt
- Bolig
- Busstad m/leilighet
- Våningshus
- Store bustader
- Hytte/feriehus
- Garasje/uthus
- Industri/lager
- Andre bygg

Beliggenhet og høyder må oppfattes som orienterende.



Målte Grenser	Større bustader
Registrerte Grenser	Hytte/feriehuis
Udefinert grenser	Garasje/uthus
Terrengmålte grense	Industri/lager
Konstruert grensepunkt	Andre bygg
Bolig	
Bustad n/leilighet	
Våningshus	

Beliggenhet og høyder må oppfattes som orienterende.



Lindås kommune
Geodata avdeling

Date: 2013.08.07
Sign: eir

Gnr 108 bnr 112

N

Miljø&K
1:500