










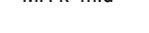
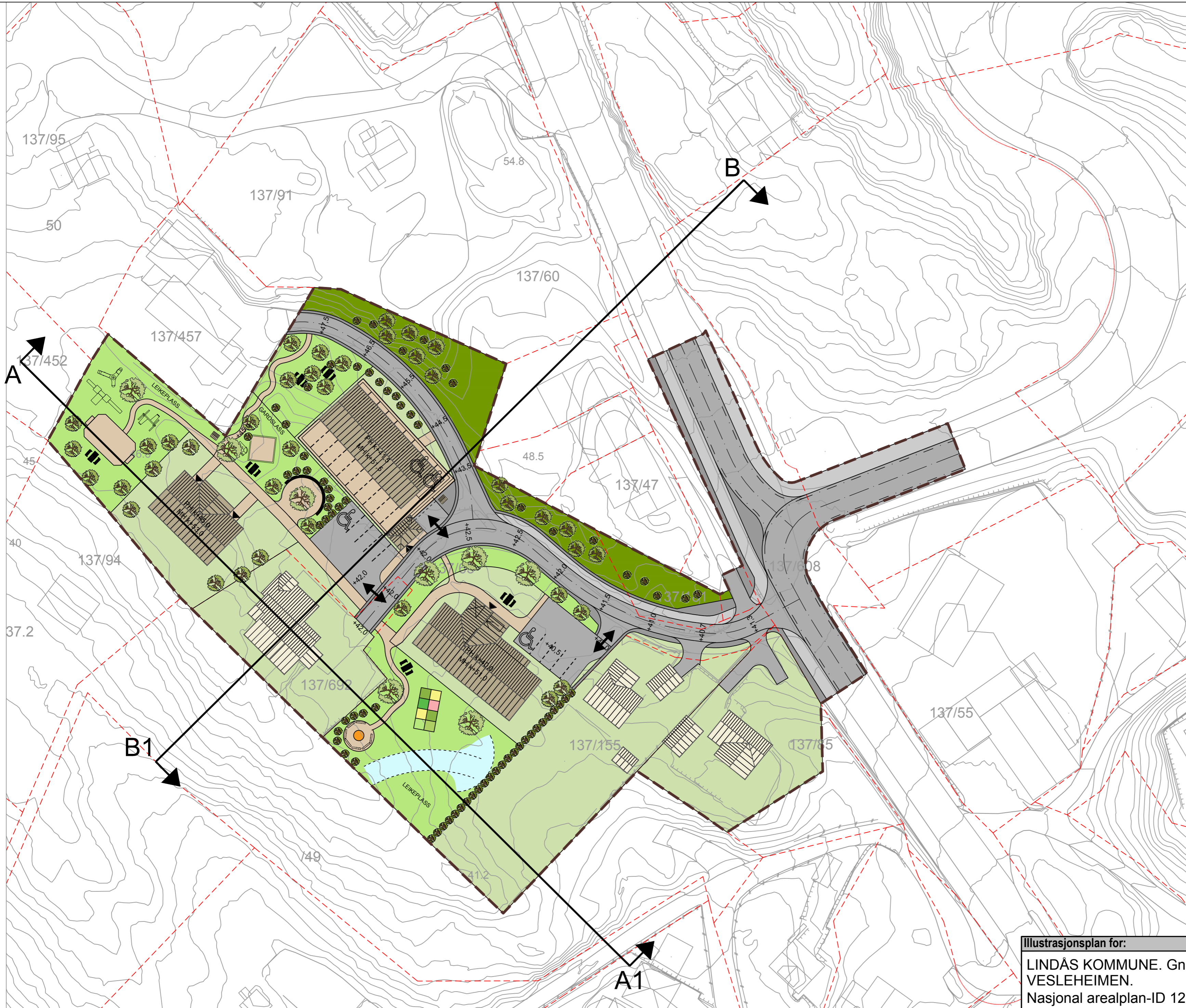


TEIKNFORKLARING

-  Planlagt leilighetshus
-  Eksisterende hus
-  Felles uteopphaldsareal
-  Privat uteopphaldsareal
-  Grøntareal
-  Fortau, gangveg, rampe
-  Veg, parkeringsanlegg
-  Plangrense
-  PH k+m.d Planeringshøgd
-  MH k+m.d Mønehøgd
-  k+m.d Kotehøgd veg
-  Vegetasjon



Illustrasjonsplan for: LINDÅS KOMMUNE. Gnr.137, bnr.163 m.fl. VESLEHEIMEN. Nasjonal arealplan-ID 1263_201303			1 av 2
Kartmålestokk: 1:500 ved arkformat A2 Ekvidistans : 1m 	Forslagsstiller: Maja Isdal og Karina Isdal	Utarbeidd av: 	Fjell kommunes sitt saksnummer: 2013/440 Siste revisjonsdato plankart: 22.12.2015

