


















	Lindås kommune Geodata avdeling	
	Dato: 2016.01.04 Sign: lilli	Målestokk 1:500

-  Avløp felles
-  Drensledning
-  Overvann
-  Pumppeledning spillvann
-  Pumppeledning vann
-  Spillvann
-  Vannledning
-  Vannbetingning
-  Udefinert grenser
-  Terrenngrense
-  Konstruert grensepunkt
-  Bolig
-  Bustad m/leilighet
-  Vanningsbus
-  Store bustader
-  Hytte/feriehuis
-  Garasje/tuhus
-  Industri/lager
-  Andre bygge

Beliggenhet og høyder må oppfattes som orienterende.