

Søknad om tillatelse til tiltak

etter plan- og bygningsloven § 20-3, jf. § 20-1

 Rammetillatelse Ett-trinns søknadsbehandlingOppfylles vilkårene for 3 ukers saksbehandling, jf. § 21-7 annet ledd? Ja Nei**Søknad om ansvarsrett for ansvarlig søker**Foreligger sentral godkjenning? Ja Nei

Hvis nei, vedlegg byggbk 5159.

Berører tiltaket eksisterende eller fremtidige arbeidsplasser? Ja Nei

Hvis ja, skal samtykke innhentes fra Arbeidstilsynet før igangsetting av tiltaket. Byggbk 5177 med vedlegg.

Berører tiltaket byggverk oppført før 1850, jf. Kulturminneloven § 25, andre ledd? Ja Nei

Hvis ja, skal uttalelse fra fylkeskommunen foreligge før igangsettelse av tiltaket.

Opplysninger gitt i søknad eller vedlegg til søknaden, herunder oppretting eller endring av matrikkelenhet, vil bli registrert i matrikkelen.

Søknaden gjelder

| | | | | | | | |
|---|---|--|---|--|---------------------------------|---|---------------------------|
| Eiendom/ byggested | Gnr. 141 | Bnr. 32 | Festenr. | Seksjonsnr. | Bygningsnr. | Bolignr. | Kommune LINDÅS KOMMUNE |
| | Adresse KVAMSVÅGEN 8 | | | | Postnr. 5911 | Poststed ALVERSUND | |
| Planlagt bruk/formål | <input type="checkbox"/> Bolig | <input type="checkbox"/> Fritidsbolig | <input type="checkbox"/> Garasje | <input type="checkbox"/> Annet: | Beskriv | | Bygn.typekode (jf. s. 2) |
| Tiltakets art pbl § 20-1 (flere kryss mulig) | Nye bygg og anlegg | <input type="checkbox"/> Nytt bygg *) | <input type="checkbox"/> Parkeringsplass *) | <input checked="" type="checkbox"/> Anlegg | <input type="checkbox"/> Veg | <input type="checkbox"/> Vesentlig terrenginngrep | |
| | Endring av bygg og anlegg | <input type="checkbox"/> Tilbygg, påbygg, underbygg *) | | | <input type="checkbox"/> Fasade | | |
| | | <input type="checkbox"/> Konstruksjon | <input type="checkbox"/> Reparasjon | <input type="checkbox"/> Ombygging | <input type="checkbox"/> Anlegg | | |
| | Endring av bruk | <input type="checkbox"/> Bruksendring | <input type="checkbox"/> Vesentlig endring av tidligere drift | | | | |
| | Riving | <input type="checkbox"/> Hele bygg *) | <input type="checkbox"/> Deler av bygg *) | <input type="checkbox"/> Anlegg | | | |
| | Bygn.tekn. installasj.**) | <input type="checkbox"/> Nyanlegg *) | <input type="checkbox"/> Endring | <input type="checkbox"/> Reparasjon | | | |
| | Endring av bruks-enhet i bolig | <input type="checkbox"/> Oppdeling | <input type="checkbox"/> Sammenføyning | | | | |
| Innhegning, skilt | <input type="checkbox"/> Innhegning mot veg | <input type="checkbox"/> Reklame, skilt, innretning e.l. | | | | | |
| *) Byggbk 5175 fylles ut og vedlegges. (Vedlegg gruppe A) | | | | **) Gjelder kun når installasjonen ikke er en del av et større tiltak. | | | |

Vedlegg

| Beskrivelse av vedlegg | Gruppe | Nr. fra – til | Ikke relevant |
|---|--------|---------------|-------------------------------------|
| Opplysninger om tiltakets ytre rammer og bygningsspesifikasjon (Byggbk 5175) | A | 1 – 1 | <input type="checkbox"/> |
| Dispensasjonssøknad (begrunnelse/vedtak) (pbl kap. 19) | B | - | <input checked="" type="checkbox"/> |
| Nabovarsling (Kvittering for nabovarsel/Opplysninger gitt i nabovarsel/nabomerknader/kommentarer til nabomerknader) | C | 1 – 3 | <input type="checkbox"/> |
| Situasjonsplan, avkjørselsplan bygning/eiendom | D | 1 – 1 | <input type="checkbox"/> |
| Tegninger | E | 1 – 1 | <input type="checkbox"/> |
| Redegjørelser/kart | F | 1 – 1 | <input type="checkbox"/> |
| Søknad om ansvarsrett/gjennomføringsplan | G | 1 – 3 | <input type="checkbox"/> |
| Boligspesifikasjon i Matrikkelen | H | - | <input checked="" type="checkbox"/> |
| Uttalelse/vedtak fra annen offentlig myndighet | I | - | <input checked="" type="checkbox"/> |
| Andre vedlegg | Q | 1 – 3 | <input type="checkbox"/> |

Erklæring og underskrift

Ansvarlig søker bekrefter at hele tiltaket belegges med ansvar, og dekker kravene i henhold til plan- og bygningsloven. En er kjent med reglene om straff og sanksjoner i pbl kap. 32 og at det kan medføre reaksjoner dersom det gis uriktige opplysninger.

| Ansvarlig søker for tiltaket | | Tiltakshaver | |
|--|------------------------|--|---------------------------------|
| Foretak ALVERSUND MASKINSATSJON AS | Org.nr. 937 664 044 | Navn OVE VELAND | |
| Adresse BUHAUGEN 6 | | Adresse KVAMSVÅGEN 8 | |
| Postnr. 5911 | Poststed ALVERSUND | Postnr. 5911 | Poststed ALVERSUND |
| Kontaktperson OVE MYKING | Telefon 918 52 501 | Mobiltelefon 918 52 501 | Eventuelt organisasjonsnummer |
| E-post alm-as@online.no | | E-post | Telefon (dagtid) 53 49 34 66 |
| Dato 11.01.2016 | Underskrift | Dato 11.01.2016 | Underskrift |
| Gjentas med blokkbokstaver OVE MYKING | | Gjentas med blokkbokstaver OVE VELAND | |

Bygningstyppekoder**BOLIG**

Dersom bruksarealet til bolig er større enn bruksarealet til annet enn bolig, velges bygningstype kodet innen hovedgruppen "Bolig" (111–199). Ved valg av bygningstype velges den med størst andel av arealet innen hovedgruppen.

| | | |
|---|--|--|
| Enebolig | Store boligbygg | Fritidsbolig |
| 111 Enebolig | 141 Stort frittliggende boligbygg på 2 et. | 161 Hytter, sommerhus ol. fritidsbygg |
| 112 Enebolig med hybel/sokkelleilighet | 142 Stort frittliggende boligbygg på 3 og 4 et. | 162 Helårsbolig som benyttes som fritidsbolig |
| 113 Våningshus | 143 Stort frittliggende boligbygg på 5 et. eller mer | 163 Våningshus som benyttes som fritidsbolig |
| Tomannsbolig | 144 Store sammenbygde boligbygg på 2 et. | Kole, seterhus og lignende |
| 121 Tomannsbolig, vertikaldelt | 145 Store sammenbygde boligbygg på 3 og 4 et. | 171 Seterhus, sel, rorbu og liknende |
| 122 Tomannsbolig, horisontaldelt | 146 Store sammenbygde boligbygg på 5 et. eller mer | 172 Skogs- og utmarkskole, gamle |
| 123 Våningshus, tomannsbolig, vertikaldelt | Bygning for bofellesskap | Garasje og uthus til bolig |
| 124 Våningshus tomannsbolig, horisontaldelt | 151 Bo- og servicesenter | 181 Garasje, uthus, anneks til bolig |
| Rekkehus, kjedehus, andre småhus | 152 Studenthjem/studentboliger | 182 Garasje, uthus, anneks til fritidsbolig |
| 131 Rekkehus | 159 Annen bygning for bofellesskap* | Annen boligbygning |
| 133 Kjede-/atriumhus | | 193 Bollgrakker |
| 135 Terrassehus | | 199 Annen boligbygning (sekundærbolig reindrift) |
| 136 Andre småhus med 3- boliger eller flere | | |

ANNET

Dersom bruksarealet ikke omfatter bolig eller bruksarealet til bolig er mindre enn til annet, velges bygningstype kodet innen "Annet" (211–840) ut fra hovedgruppen som samlet utgjør det største arealet. Ved valg av bygningstype velges den med størst andel av arealet innen hovedgruppen.

| | | |
|--|--|--|
| INDUSTRI OG LAGER | Garasje- og hangarbygning | Idrettsbygning |
| Industribygning | 431 Parkeringshus | 651 Idrettshall |
| 211 Fabrikbygning | 439 Annen garasje-/hangarbygning * | 652 Ishall |
| 212 Verkstedsbygning | Veg- og trafikktilsynsbygning | 653 Svømmehall |
| 214 Bygning for renseanlegg | 441 Trafikktilsynsbygning * | 654 Tribune og idrettsgarderobe |
| 216 Bygning for vannforsyning | 449 Annen veg- og biltilsynsbygning * | 655 Helsestudio |
| 219 Annen industribygning * | HOTELL OG RESTAURANT | 659 Annen idrettsbygning * |
| Energiforsyningsbygning | Hotellbygning | Kulturhus |
| 221 Kraftstasjon (> 15 000 kVA) | 511 Hotellbygning | 661 Kino-/teater-/opera-/konserthuset |
| 223 Transformatorstasjon (> 10 000 kVA) | 512 Motellbygning | 662 Samfunnshus, grøndehus |
| 229 Annen energiforsyning * | 519 Annen hotellbygning * | 663 Diskotek |
| Lagerbygning | Bygning for overnatting | 669 Annet kulturhus * |
| 231 Lagerhall | 521 Hospits, pensjonat | Bygning for religiøse aktiviteter |
| 232 Kjøle- og fryselager | 522 Vandrer-/feriehytte | 671 Kirke, kapell |
| 233 Silobygning | 523 Appartement | 672 Bedehus, menighetshus |
| 239 Annen lagerbygning * | 524 Camping/utleiehytte | 673 Krematorium/gravkapell/bårehus |
| Fiskeri- og landbruksbygning | 529 Annen bygning for overnatting * | 674 Synagoge, moske |
| 241 Hus for dyr/landbruk, lager/silo | Restaurantbygning | 675 Kloster |
| 243 Veksthus | 531 Restaurantbygning, kafébygning | 679 Annen bygning for religiøse aktiviteter * |
| 244 Driftsbygning fiske/fangst/oppdrett | 532 Sentralkjøkken, kantinebygning | HELSE |
| 245 Naust/redskapshus for fiske | 533 Gatekjøkken, kioskbygning | Sykehus |
| 248 Annen fiskeri- og fangstbygning | 539 Annen restaurantbygning * | 719 Sykehus * |
| 249 Annen landbruksbygning * | KULTUR OG UNDERVISNING | Sykehjem |
| KONTOR OG FORRETNING | Skolebygning | 721 Sykehjem |
| Kontorbygning | 611 Lekepark | 722 Bo- og behandlingssenter |
| 311 Kontor- og administrasjonsbygning, rådhus | 612 Barnehage | 723 Rehabiliteringsinstitusjon, kurbad |
| 312 Bankbygning, posthus | 613 Barneskole | 729 Annet sykehjem * |
| 313 Mediabygning | 614 Ungdomsskole | Primærhelsebygning |
| 319 Annen kontorbygning * | 615 Kombinert barne- ungdomsskole | 731 Klinikk, legekontor/-senter/-vakt |
| Forretningsbygning | 616 Videregående skole | 732 Helse-/sosialsenter, helsestasjon |
| 321 Kjøpesenter, varehus | 619 Annen skolebygning * | 739 Annen primærhelsebygning * |
| 322 Butikk/forretningsbygning | Universitets-, høyskole og forskningsbygning | FENGSEL, BEREDSKAP O.A. |
| 323 Bensinstasjon | 621 Universitet/høyskole m/auditorium, lesesal mv. | Fengselsbygning |
| 329 Annen forretningsbygning * | 623 Laboratoriebygning | 819 Fengselsbygning * |
| 330 Messe- og kongressbygning | 629 Annen universitets-, høyskole og forskningsbygning * | Beredskapsbygning |
| SAMFERDSEL OG KOMMUNIKASJON | Museums- og biblioteksbygning | 821 Politistasjon |
| Ekspedisjonsbygning, terminal | 641 Museum, kunstgalleri | 822 Brannstasjon, ambulansestasjon |
| 411 Ekspedisjonsbygning, flyterminal, kontrolltårn | 642 Bibliotek/mediatek | 823 Fyrstasjon, losstasjon |
| 412 Jernbane- og T-banestasjon | 643 Zoologisk-/botanisk hage (bygning) | 824 Stasjon for radarovervåk. av fly-/skipstrafikk |
| 415 Godsterminal | 649 Annen museums-/biblioteksbygning * | 825 Tilfluktsrom/bunker |
| 416 Postterminal | | 829 Annen beredskapsbygning * |
| 419 Annen ekspedisjon- og terminalbygning * | | 830 Monument |
| Telekommunikasjonsbygning | | 840 Offentlig toalett |
| 429 Telekommunikasjonsbygning | | |

*) eller bygning som har nær tilknytning til tjener slike bygninger

Vedlegg nr.

A-



Opplysninger om tiltakets ytre rammer og bygningsspesifikasjon

Vedlegg til Byggblankett 5174

Beskrivelse av hvordan tiltaket oppfyller byggesaksbestemmelsene, planbestemmelsene og planvedtak etter plan- og bygningsloven (pbl) innenfor angitte områder

| Opplysningene gjelder | | | | | | | |
|---|---|--|--------------------------------------|-----------------------------------|-----------------------------|--------------------|------------------|
| Eiendom/ byggested | Gnr. | Bnr. | Festenr. | Seksjonsnr. | Bygningsnr. | Bolignr. | Kommune |
| | 141 | 32 | | | | | LINDÅS KOMMUNE |
| | Adresse | | | Postnr. | Poststed | | |
| | KVAMSVÅGEN 8 | | | 5911 | ALVERSUND | | |
| Forhåndskonferanse | | | | | | | |
| Pbl § 21-1 | Forhåndskonferanse er avholdt og referat foreligger <input type="checkbox"/> Ja <input checked="" type="checkbox"/> Nei | | | | | | |
| Dispensasjonssøknad og fravik fra TEK10 | | | | | | | |
| Pbl Kap. 19 | Det søkes dispensasjon fra bestemmelsene i: (begrunnelse for dispensasjon gis på eget ark) | | | | | Vedlegg nr. | |
| | <input type="checkbox"/> Plan- og bygningsloven med forskrifter | <input type="checkbox"/> Kommunale vedtekter/ forskrifter til pbl | <input type="checkbox"/> Arealplaner | <input type="checkbox"/> Vegloven | | B - | |
| Pbl § 31-2 | <input type="checkbox"/> Det søkes om fravik fra TEK for eksisterende byggverk (pbl § 31-2) | | | | Redegjørelse i eget vedlegg | Vedlegg nr. | |
| | | | | | | B - | |
| Arealdisponering | | | | | | | |
| Planstatus mv. | Sett kryss for gjeldende plan | | | | | | |
| | <input checked="" type="checkbox"/> Arealdel av kommuneplan <input type="checkbox"/> Reguleringsplan <input type="checkbox"/> Bebyggelsesplan | | | | | | |
| | Navn på plan | | | | | | |
| | KVAMSVÅG | | | | | | |
| | Reguleringsformål i arealdel av kommuneplan/reguleringsplan/bebyggelsesplan - beskriv | | | | | | |
| | Velg aktuell kolonne iht. beregningsregel angitt i gjeldende plan* | | | | | | |
| | %-BYA | BYA | %-BRA / %-TU | BRA | U-grad | | |
| a. Grad av utnyttning iht. gjeldende plan | % | m ² | % | m ² | | | |
| Tomtearealet | b. Byggeområde/grunneiendom** | 1006 m ² | | m ² | m ² | | |
| | c. Ev. areal som trekkes fra iht. beregn.regler | - | m ² | - | m ² | | |
| | d. Ev. areal som legges til iht. beregn.regler | | | | + m ² | | |
| | e. Beregnet tomteareal (b - c) eller (b + d) | = | 1006 m ² | = | 0 m ² | = 0 m ² | |
| | | | | | | | |
| Grad av utnyttning | Arealbenevnelse | BYA | BYA | BRA | BRA | BTA | |
| | f. Beregnet maks. byggeareal iht. plan (jf. a. og e.) | 0 m ² | 0 m ² | 0 m ² | 0 m ² | 0 m ² | |
| | g. Areal eksisterende bebyggelse | 100 m ² | m ² | m ² | m ² | m ² | |
| | h. Areal som skal rives | - | 0 m ² | - | m ² | - | m ² |
| | i. Areal ny bebyggelse | + | 0 m ² | + | m ² | + | m ² |
| | j. Parkeringsareal på terreng | + | 76 m ² | + | m ² | + | m ² |
| | k. Areal byggesak | = | 176 m ² | = | 0 m ² | = | 0 m ² |
| | Beregnet grad av utnyttning (jf. e. og k.)*** | 17,50 % | 0 m ² | % | 0 m ² | | |
| Bygnings- opplysninger som føres i Matrikkelen | I. Åpne arealer som inngår i k | | - | 0 m ² | - | m ² | |
| | j. Parkeringsareal på terreng | | - | 76 m ² | - | m ² | |
| | m. Areal matrikkelen = k - l - j | | = | 100 m ² | = | 0 m ² | |
| | Antall etasjer | Antall bruksenheter bolig | Boliger | 100 m ² | Boliger | m ² | |
| | 1 | 1 | Annet | 0 m ² | Annet | m ² | |
| Redegjørelser | * Skal beregning av utnyttingsgrad skje etter annen regel, beskriv nærmere | | | | | Vedlegg nr. | |
| | ** Dersom areal i rad b ikke er fremkommet av målebrev, beskriv nærmere | | | | | D - | |
| | *** Vis ev. underlag for beregningen av grad av utnyttning i vedlegg | | | | | D - | |

| Bygningsopplysninger som føres i matrikkelen | |
|--|---|
| Næringsgruppekode X | Oppgi kode for hvilken næring brukeren av bygningen tilhører. Bygninger som brukes til flere formål skal kodes etter den næringen som opptar størst del av arealet. Unntak: Næringsgruppekode «X» skal kun brukes når bygget bare har areal til boligformål. |
| Næringsgrupper – gyldige koder | |
| A Jordbruk, skogbruk og fiske B Bergverksdrift og utvinning C Industri D Elektrisitets-, gass-, damp- og varmtvannsforsyning E Vannforsyning, avløps- og renovasjonsvirksomhet F Bygge- og anleggsvirksomhet G Varehandel, reparasjon av motorvogner | H Transport og lagring I Overnattings- og serveringsvirksomhet J Informasjon og kommunikasjon K Finansierings- og forsikringsvirksomhet L Omsetning og drift av fast eiendom M Faglig, vitenskapelig og teknisk tjenesteyting N Forretningsmessig tjenesteyting O Offentlig administrasjon og forsvar, trykdeordninger underlagt offentlig forvaltning |
| P Undervisning Q Helse- og sosialtjenester R Kulturell virksomhet, underholdning og fritidsaktiviteter S Annen tjenesteyting T Lønnet arbeid i private husholdninger U Internasjonale organisasjoner og organer X Bolig Y Annet som ikke er næring. | |

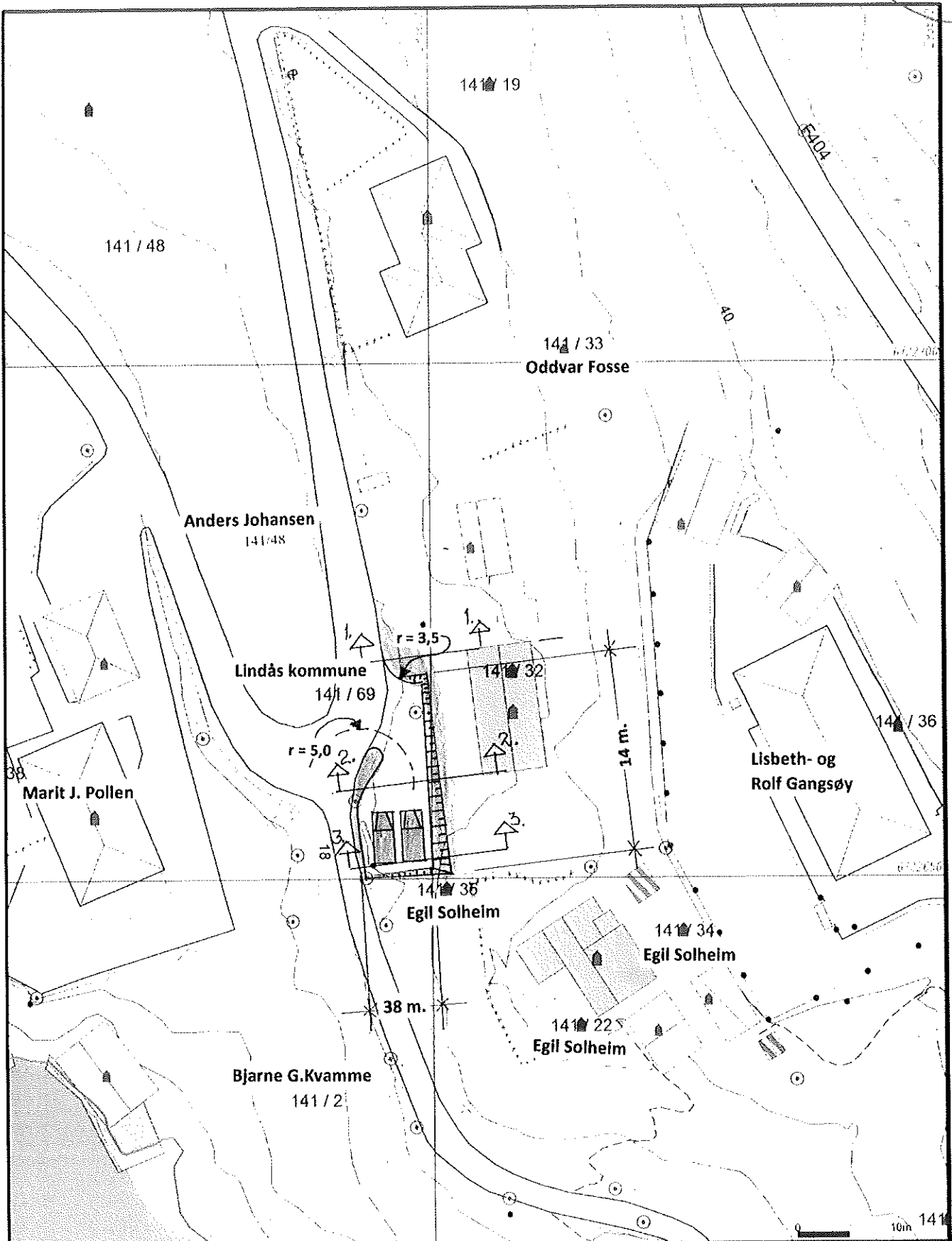
| Plassering av tiltaket | |
|---|---|
| Kan høyspent kraftlinje være i konflikt med tiltaket? | <input type="checkbox"/> Ja <input checked="" type="checkbox"/> Nei |
| Hvis ja, må avklaring med berørt rettighetshaver være dokumentert | Vedlegg nr. Q – |
| Kan vann og avløpsledninger være i konflikt med tiltaket? | <input type="checkbox"/> Ja <input checked="" type="checkbox"/> Nei |
| Hvis ja, må avklaring med berørt rettighetshaver være dokumentert | Vedlegg nr. Q – |

| Krav til byggegrunn (pbl § 28-1) | |
|---|---|
| Skal byggverket plasseres i område med fare for: | |
| Flom (TEK10 § 7-2) | Skal byggverket plasseres i flomutsatt område? <input checked="" type="checkbox"/> Nei <input type="checkbox"/> Ja Hvis ja, angi sikkerhetsklasse: <input type="checkbox"/> F1 (liten konsekvens og sannsynlighet lavere enn 1/20 år) <input type="checkbox"/> F2 (middels konsekvens og sannsynlighet lavere enn 1/200 år) <input type="checkbox"/> F3 (stor konsekvens og sannsynlighet lavere enn 1/1000 år) |
| Skred (TEK10 § 7-3) | Skal byggverket plasseres i skredutsatt område? <input checked="" type="checkbox"/> Nei <input type="checkbox"/> Ja Hvis ja, angi sikkerhetsklasse: <input type="checkbox"/> S1 (liten konsekvens og sannsynlighet lavere enn 1/100 år) <input type="checkbox"/> S2 (middels konsekvens og sannsynlighet lavere enn 1/1000 år) <input type="checkbox"/> S3 (stor konsekvens og sannsynlighet lavere enn 1/5000 år) |
| Andre natur- og miljøforhold (pbl § 28-1) | <input checked="" type="checkbox"/> Nei <input type="checkbox"/> Ja Dersom ja, beskriv kompensierende tiltak i vedlegg |


| Tilknytning til veg og ledningsnett | |
|---|--|
| Adkomst vegloven §§ 40-43 pbl § 27-4 | Gir tiltaket ny/endret adkomst? <input checked="" type="checkbox"/> Ja <input type="checkbox"/> Nei |
| | Tomta har adkomst til følgende veg som er opparbeidet og åpen for alminnelig ferdsel: <input type="checkbox"/> Riksveg/fylkesveg Er avkjøringstillatelse gitt? <input type="checkbox"/> Ja <input type="checkbox"/> Nei <input checked="" type="checkbox"/> Kommunal veg Er avkjøringstillatelse gitt? <input type="checkbox"/> Ja <input checked="" type="checkbox"/> Nei <input type="checkbox"/> Privat veg Er vegrett sikret ved tinglyst erklæring? <input type="checkbox"/> Ja <input type="checkbox"/> Nei |
| Vannforsyning pbl § 27-1 | Tilknytning i forhold til tomta <input type="checkbox"/> Offentlig vannverk <input type="checkbox"/> Privat vannverk <input type="checkbox"/> Annen privat vannforsyning, innlagt vann <input type="checkbox"/> Annen privat vannforsyning, ikke innlagt vann Dersom vanntilførsel forutsetter tilknytning til annen privat ledning eller krysser annens grunn, foreligger rettighet ved tinglyst erklæring? <input type="checkbox"/> Ja <input type="checkbox"/> Nei |
| Avløp pbl § 27-2 | Tilknytning i forhold til tomta <input type="checkbox"/> Offentlig avløpsanlegg <input type="checkbox"/> Privat avløpsanlegg Skal det installeres vannklosett? <input type="checkbox"/> Ja <input type="checkbox"/> Nei Foreligger utslippstillatelse? <input type="checkbox"/> Ja <input type="checkbox"/> Nei Dersom avløpsanlegg forutsetter tilknytning til annen privat ledning eller krysser annens grunn, foreligger rettighet ved tinglyst erklæring? <input type="checkbox"/> Ja <input type="checkbox"/> Nei |
| Overvann | Takvann/overvann føres til: <input type="checkbox"/> Avløpssystem <input checked="" type="checkbox"/> Terreng |

| Løfteinnretninger | |
|--|---|
| Er det i bygningen løfteinnretninger som omfattes av TEK10? <input type="checkbox"/> Ja <input checked="" type="checkbox"/> Nei | Søkes det om slik innretning installert?: <input type="checkbox"/> Ja <input checked="" type="checkbox"/> Nei |
| | Hvis ja, sett X <input type="checkbox"/> Heis <input type="checkbox"/> Trappeheis <input type="checkbox"/> Løfteplattform <input type="checkbox"/> Rulletrapp eller rullende fortau |

D-1



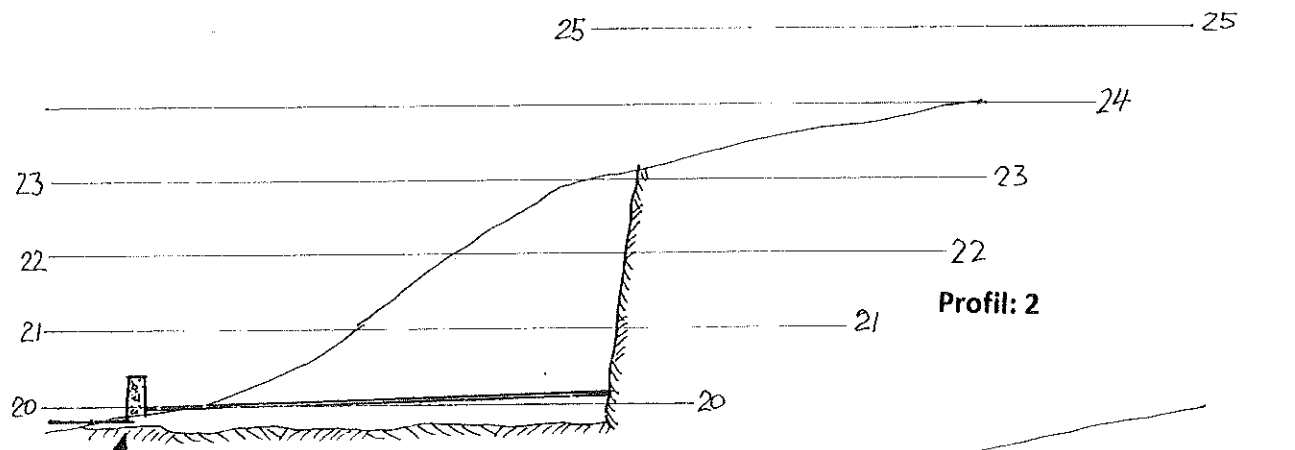
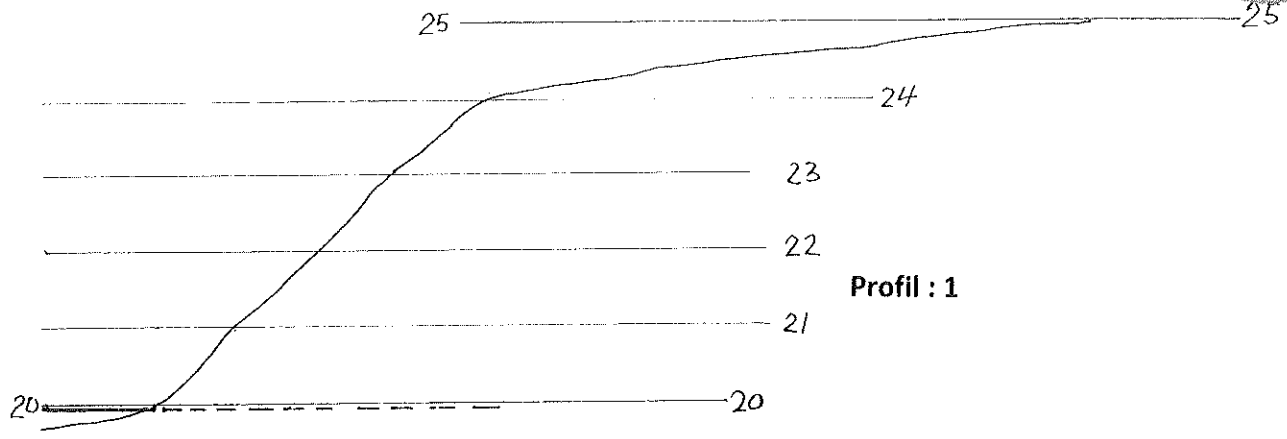
| | |
|------------------------|----------------|
| Målte grenser | Store bastader |
| Registrerte grenser | Hytte terreng |
| Ukjente grenser | Garasje utlys |
| Ukjente grenser | Industri lager |
| Konstruert grenseskilt | Andre bygge |
| Bolg | |
| Bustadla deling | |
| Vannpølser | |



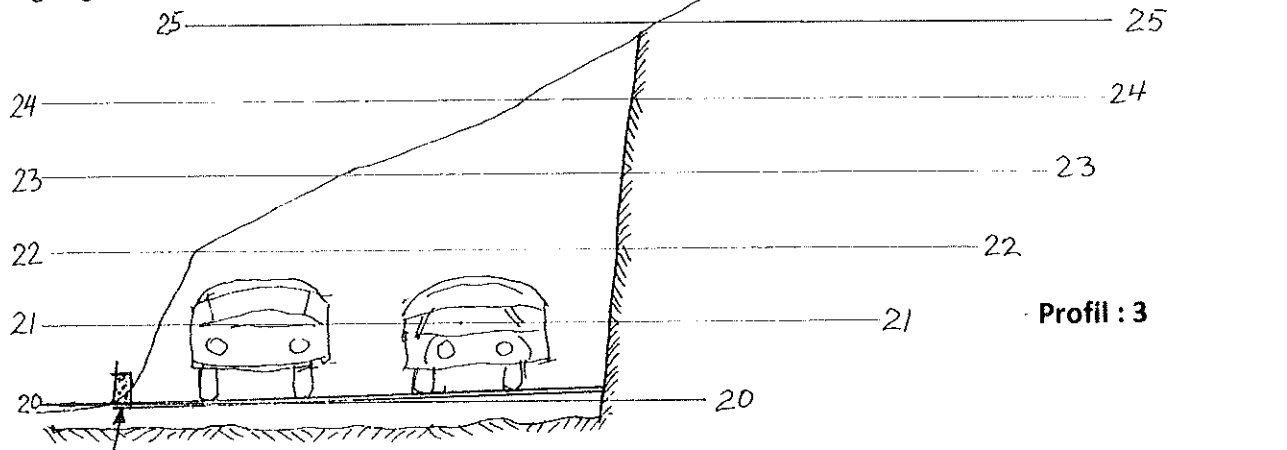
Lindås kommune
Geodata avdeling
Grundkart 2010.
G.nr. 141, b.nr. 32.

N
10m
Målestokk
1:500

Beliggenhet og høyder må oppfattes som orienterende.



40 cm. høg
støppt betong-
kant langs veg.



40 cm. høg
støppt betong-
kant langs veg.

Prosj. parkeringsplass
Gnr. 141, Bnr.32 i Lindås kommune.
Terrengprofiler i Mål = 1 : 100

Alversund, 06. 01. 2016
Alversund Maskinstasjon AS

OPPLYSNINGER vedr. PARKERINGSPLASS

Gnr. 141 , Bnr. 32 i Lindås kommune


Tiltakshaver , Ove Veland , ønsker å etablere
en parkeringsplass på sin eiendom, gnr. 141, bnr. 32 i Alversund.

Det er mye feilparkering i området - og i svingen like
utenfor hans eiendom er det stadig parkert biler som hindrer
nødvendig tilkomst, spesielt for utrykningskjøretøy
fra ambulanse, politi – og brannvesen.

Dette er problemer som skulle være godt kjent
i kommunen , og således burde det være i dennes
interesse å få fjernet disse , noe som lar seg gjøre ved at
det etableres en avkjørsel til en parkeringsplass hans egen eiendom.
Da vil all fremmedparkering i svingen blusterkt redusert .
da ingen vil parkere foran utkjørsel til gnr. 141, bnr. 32.

Alversund, 11. 01. 2015

For eier av gnr. 141, bnr. 32



Ove Myking

Alversund Maskinsatsjon AS



Matrikkelrapport MAT0002

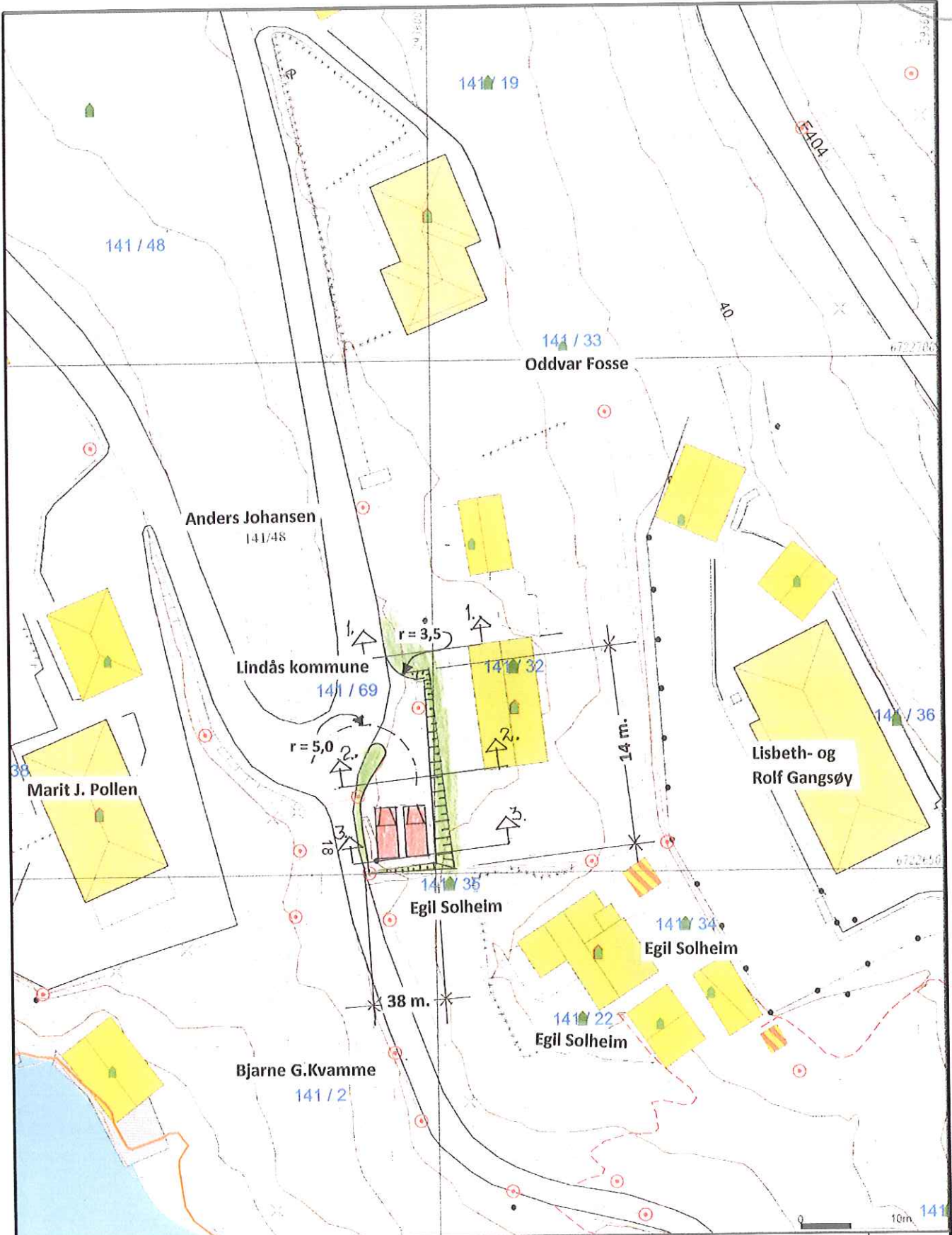
Kommune: 1263 LINDÅS

Naboliste for 141 / 32

| Komm. Matrikelnr | Rolle Status Eier | Bruksenhet Adresse | Andel |
|------------------|-------------------|---|-------|
| 1263 141 / 2 | H | KVAMME BJARNE GUNNAR SKARSVÆGEN 191 5911 ALVERSUND | 1 / 1 |
| 1263 141 / 22 | H | SOLHEIM EGIL LIAFLATEN 96 5132 NYBORG | 1 / 1 |
| 1263 141 / 33 | H | FOSSE ODDVAR KVAMSVÅGEN 4 5911 ALVERSUND | 1 / 1 |
| 1263 141 / 34 | H | SOLHEIM EGIL LIAFLATEN 96 5132 NYBORG | 1 / 1 |
| 1263 141 / 35 | H | SOLHEIM EGIL LIAFLATEN 96 5132 NYBORG | 1 / 1 |
| 1263 141 / 36 | H | GANGSØY LISBETH KROGH SKARSVÆGEN 206 5911 ALVERSUND | 1 / 2 |
| | H | GANGSØY ROLF CATO SKARSVÆGEN 206 5911 ALVERSUND | 1 / 2 |
| 1263 141 / 38 | H | POLLEN MARIT JOHANNE KVAMSVÅGEN 24 5911 ALVERSUND | 1 / 1 |
| 1263 141 / 48 | H | JOHANSEN ANDERS KVAMSVÅGEN 26 5911 ALVERSUND | 1 / 1 |
| 1263 141 / 69 | KE | LINDÅS KOMMUNE Felles postmottak Kvernhusmyrane 20 5914 ISDALSTØ | |



(D-1)



| | |
|------------------------|-----------------|
| Måle Grenser | Sæne bustader |
| Registrerte Grenser | Hvite fettebuis |
| Udeklarte grenser | Garasjebuis |
| Ferregulerte grenser | Industri lager |
| Konstruert grensepunkt | Andre bygg |
| Bolg | |
| Bustad mottelighet | |
| Vanningslas | |

Beliggenhet og høyer må oppfattes som orienterende.




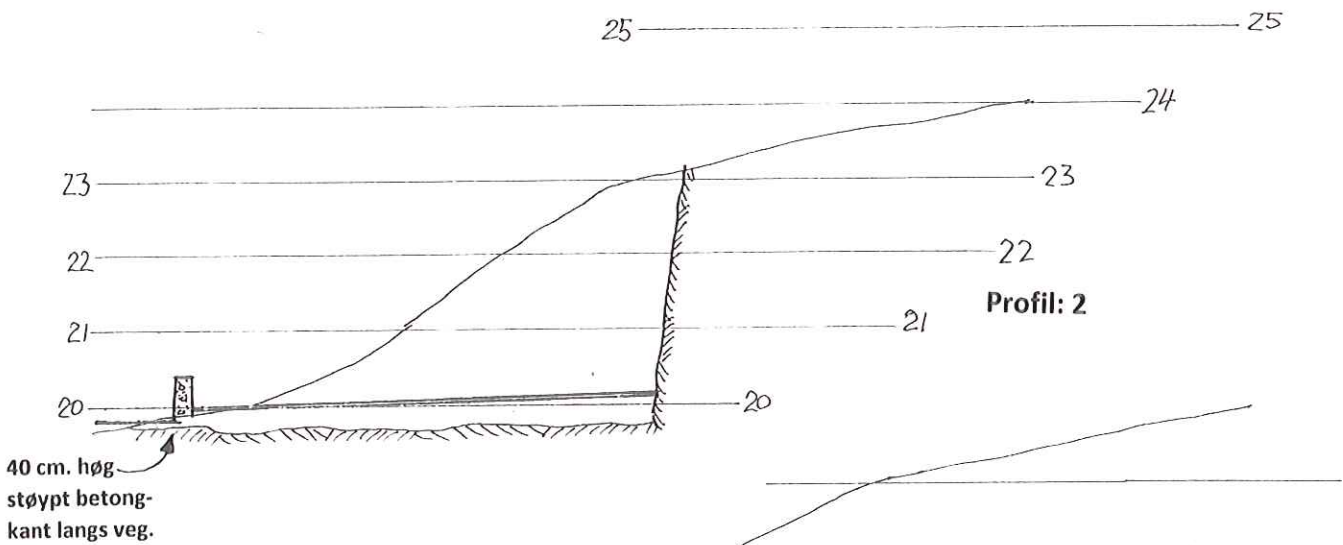
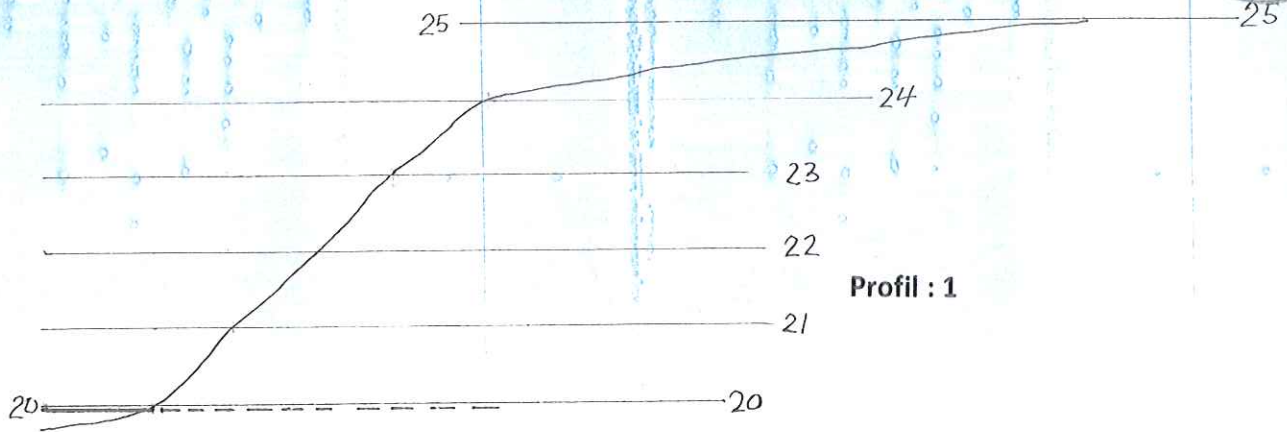
Lindås kommune
Geodata avdeling
Grunkart 2010.

dato: 2016.11.04
skala: 1:500

G.nr. 141, b.nr. 32.



Målestokk
1:500



Prosj. parkeringsplass
Gnr. 141, Bnr.32 i Lindås kommune.
Terrengprofiler i Mål = 1 : 100

Alversund, 06. 01. 2016
Alversund Maskinstasjon AS

OPPLYSNINGER vedr. PARKERINGSPLASS

Gnr. 141 , Bnr. 32 i Lindås kommune


Tiltakshaver , Ove Veland , ønsker å etablere
en parkeringsplass på sin eiendom, gnr. 141, bnr. 32 i Alversund.

Det er mye feilparkering i området - og i svingen like
utenfor hans eiendom er det stadig parkert biler som hindrer
nødvendig tilkomst, spesielt for utrykningskjøretøy
fra ambulanse, politi – og brannvesen.

Dette er problemer som skulle være godt kjent
i kommunen , og således burde det være i dennes
interesse å få fjernet disse , noe som lar seg gjøre ved at
det etableres en avkjørsel til en parkeringsplass hans egen eiendom.
Da vil all fremmedparkering i svingen blistert redusert .
da ingen vil parkere foran utkjørsel til gnr. 141, bnr. 32.

Alversund, 11. 01. 2015

For eier av gnr. 141, bnr. 32


.....
Ove Myking

Alversund Maskinsatsjon AS

G-1

Erklæring om ansvarsrett

etter plan- og bygningsloven (pbl) § 23-3

| Erklæringen gjelder | | | | | | | |
|---------------------|------------|------|----------|-------------|-------------|----------|---------|
| Eiendom / byggested | Gnr. | Bnr. | Festenr. | Seksjonsnr. | Bygningsnr. | Bolignr. | Kommune |
| | Adresse | | | | Postnr. | Poststed | |
| | 141 | 32 | | | | | Lindås |
| | Kvamsvågen | | | 5911 | 5911 | | |

| Foretak | | |
|---|--|---|
| Foretakets navn | Organisasjonsnr | |
| ALVERSUND MASKINSTASJON AS | 937664044 | |
| Adresse | Postnr | Poststed |
| Buhaugen 6 | 5911 | ALVERSUND |
| Kontaktperson | Telefon | Mobiltelefon |
| Ove Myking | 56350180 | 91852501 |
| E-post | alm-as@online.no | |
| Foreligger sentral godkjenning? | <input checked="" type="checkbox"/> Ja | <input type="checkbox"/> Nei |
| Hvis ja, dekkes ansvarsområdene av sentral godkjenning? | <input type="checkbox"/> Helt | <input checked="" type="checkbox"/> Delvis <input type="checkbox"/> Nei |

| Ansvarsområde | | Våre samsvarserklæringer/kontrollerklæringer vil foreligge ved: (sett X) | | | | |
|------------------------------------|---|--|---------------------------|---|---------------------------------------|-------------------------------------|
| Funksjon (SØK, PRO, UTF, kontroll) | Beskriv arbeidet foretaket skal ha ansvar for | Tiltaks-klasse | Søknad om rammetillatelse | Søknad om igangsetts-tillatelse/ett-trinns søknad | Søknad om midlertidig brukstillatelse | Søknad om ferdigattest |
| SØK | Pro. av utearealer og landskapsut | 1 | <input type="checkbox"/> | <input checked="" type="checkbox"/> | <input type="checkbox"/> | <input checked="" type="checkbox"/> |
| PRO | Søkerfunksjon | 1 | <input type="checkbox"/> | <input checked="" type="checkbox"/> | <input type="checkbox"/> | <input checked="" type="checkbox"/> |
| UTF | Grunnarbeid og landskaps utformin | 1 | <input type="checkbox"/> | <input type="checkbox"/> | <input type="checkbox"/> | <input checked="" type="checkbox"/> |
| | | | <input type="checkbox"/> | <input type="checkbox"/> | <input type="checkbox"/> | <input type="checkbox"/> |
| | | | <input type="checkbox"/> | <input type="checkbox"/> | <input type="checkbox"/> | <input type="checkbox"/> |
| | | | <input type="checkbox"/> | <input type="checkbox"/> | <input type="checkbox"/> | <input type="checkbox"/> |
| | | | <input type="checkbox"/> | <input type="checkbox"/> | <input type="checkbox"/> | <input type="checkbox"/> |
| | | | <input type="checkbox"/> | <input type="checkbox"/> | <input type="checkbox"/> | <input type="checkbox"/> |
| | | | <input type="checkbox"/> | <input type="checkbox"/> | <input type="checkbox"/> | <input type="checkbox"/> |
| | | | <input type="checkbox"/> | <input type="checkbox"/> | <input type="checkbox"/> | <input type="checkbox"/> |
| | | | <input type="checkbox"/> | <input type="checkbox"/> | <input type="checkbox"/> | <input type="checkbox"/> |
| | | | <input type="checkbox"/> | <input type="checkbox"/> | <input type="checkbox"/> | <input type="checkbox"/> |

Erklæring og underskrift

Foretaket er kjent med reglene om straff og sanksjoner i pbl kap 32 og at det kan medføre reaksjoner dersom det gis uriktige opplysninger. Foretaket forplikter seg til å stille med nødvendig kompetanse i tiltaket jf. SAK10 kap. 10 og 11

- Ansvarlig prosjekterende erklærer at prosjekteringen skal være planlagt, gjennomført og kvalitetssikret i henhold til pbl jf. SAK10 §12-3
- Ansvarlig utførende erklærer at arbeidet ikke skal starte før det foreligger kvalitetssikret produksjonsunderlag for respektive del av utførelsen jf SAK10 § 12-4
- Ansvarlig kontrollerende erklærer uavhengighet, jf. SAK10 § 14-1, og vil redegjøre for endringer som kan påvirke uavhengigheten jf. SAK10 §12-5

Dato

Underskrift

22.02.2016

Gjentas med blokkbokstaver

Ove Myking

| | |
|-------------------|-------------|
| Kommunens saksnr. | Prosjektnr. |
|-------------------|-------------|



Samsvarserklæring

Pbl § 23-1, SAK10 kapittel 12

| Erklæringen gjelder | | | | | | | |
|-----------------------|--------------|------|----------|-------------|-------------|----------|----------------|
| Eiendom/ byggested | Gnr. | Bnr. | Festenr. | Seksjonsnr. | Bygningsnr. | Bolignr. | Kommune |
| | 141 | 32 | | | | | LINDÅS KOMMUNE |
| | Adresse | | | Postnr. | Poststed | | |
| | KVAMSVÅGEN 8 | | | 5911 | ALVERSUND | | |

| Foretak | |
|----------------------------|------------------|
| Foretakets navn | Organisasjonsnr. |
| ALVERSUND MASKINSTASJON AS | 937 664 044 |

| | | | | |
|--------------------------|--|---|--|------------------------------|
| Ansvarsrett gitt dato | | Arbeidet innen ansvars- området er avsluttet | <input checked="" type="checkbox"/> Ja | <input type="checkbox"/> Nei |
|--------------------------|--|---|--|------------------------------|

| Ansvarsområde | |
|--|------------------------------|
| Hentet fra søknad om ansvarsrett | Funksjon (PRO, UTF) |
| | SØK , PRO , UTF |
| | Beskrivelse av ansvarsområde |
| | ANSVARLIG SØKER |
| | ANSVARLIG PROSJEKTERENDE |
| | ANSVARLIG UTFØRENDE |

| Ansvarlig for prosjektering: | | | |
|---|---|--|---------------------------------------|
| Det er ikke avdekket gjenstående arbeider innenfor ansvarsområdet som er til hinder for å gi: | | | |
| <input type="checkbox"/> Rammetillatelse | <input checked="" type="checkbox"/> Igangsettingstillatelse/ ett-trinns tillatelse | <input type="checkbox"/> Midlertidig brukstillatelse | <input type="checkbox"/> Ferdigattest |

| Ansvarlig for utførelse: | |
|---|--|
| <input type="checkbox"/> Midlertidig brukstillatelse – Gjenstående arbeider for denne delen av tiltaket frem mot ferdigattest | |
| Angi gjenstående arbeider av mindre vesentlig betydning, innenfor den delen av tiltaket det søkes midlertidig brukstillatelse for | |
| | |
| Angi resterende deler av tiltaket hvor det her ikke søkes om midlertidig brukstillatelse | |
| | |
| <input type="checkbox"/> Ferdigattest – Det er ikke avdekket feil eller mangler som hindrer ferdigattest | |

| Bekreftelser | |
|---|--|
| Det bekreftes at kvalitetssikring er utført og dokumentert i henhold til søknad om ansvarsrett og foretakets kvalitetssikring. | |
| <input type="checkbox"/> Prosjektering verifisert i samsvar med ytelser i TEK10 og preaksepterte ytelser (VTEK) eller ved analyse som viser at forskriftens (TEK10) funksjonkrav er oppfylt | |
| <input checked="" type="checkbox"/> Utførelse verifisert i samsvar med produksjonsunderlag. | |

| Erklæring og underskrift | | |
|--|------------------------|----------------------------|
| Foretaket er kjent med reglene om straff og sanksjoner i plan- og bygningsloven kap 32, og at det kan medføre reaksjoner dersom det er gitt uriktige opplysninger. | | |
| Dato | Foretakets underskrift | Gjentas med blokkbokstaver |
| 11.01.2016 | | OVE MYKING |

KOPL

Q-3

Til Ansvarleg for drift av kommunale vegar

SØKNAD OM AVKØYRSLE FRÅ KOMMUNEVEG

Arbeida på eigedomen kan ikkje settast i gang før løyve frå kommunen er gjeve.

| | | | |
|---|----------------------------|---|----------|
| Tiltakshavar | OVE VELAND | Tlf. | |
| Ansvarleg søkjar/utførande | Alversond Markinstasjon AS | Tlf. | 91852501 |
| Byggeplassadresse | Kvamsvågen 8 | Gnr./bnr | 141/32 |
| Vegstrekning | | Stad | |
| Tiltaket ligg i område med reguleringsplan | | Nei <input checked="" type="checkbox"/> (Søknaden vert handsama hjå Teknisk drift). | |
| Ja <input type="checkbox"/> Namn på planen: | | (Søknaden vert handsama hjå Byggesak). | |

Søknad om avkøyrsl

- | | |
|---|---|
| <input checked="" type="checkbox"/> Ny avkøyrsl | <input type="checkbox"/> Bustadeiningar antall.....stk |
| <input type="checkbox"/> Utvida bruk av eksisterande avkøyrsl | <input type="checkbox"/> Hytte antall stk |
| <input type="checkbox"/> Flytting av eksisterande avkøyrsl | <input type="checkbox"/> Industri/Næring |
| <input type="checkbox"/> Stenging | <input type="checkbox"/> Driftsavkøyrsl |
| <input type="checkbox"/> Anna føremål..... | <input type="checkbox"/> Andre |

Vedlegg

- Det vert vist til vedlagt kart/skisse i målestokk 1:500, med påteikna målsett tiltak, som viser avkøyrsl.

Signatur

Eg er kjend med at vanlege fristar for handsaming ikkje gjeld for løyve til avkøyring er avklart.

| | |
|------------|-------------------|
| Dato: | Tiltakshavar: |
| 11.01.2015 | <i>Ove Veland</i> |

Søknad motteke i Teknisk drift, Dato

- Uttale Søknad godkjent Søknad avslått

Merknader/vilkår

- Sikta ut frå avkøyrsla skal vere slik at busker, tre o.l. ikkje skal vere til hinder for sikta. Terrang eller plantar må ikkje kome høgare enn 0,5m over vegbana.
- Der avkøyrsla er til hinder for overvatn i veggroft, skal det leggst ned min. 200mm drensør. Røret skal vere køyresterkt og leggst slik at veggroft ikkje vert skada og at grøftevatn får fritt avløp. Støypekantar o.l som kan skade snøryddeutstyr skal ikkje byggast nærare offentleg veg enn 1m.
- Det skal ikkje førast overvatn ut i offentleg veg. På den første meter frå vegkanten skal det vere eit fall frå offentleg veg på 3cm.
- Vedlikehald av drensør og frisktelt skal til eikvar tid haldast vedlike av tiltakshavar.
- Svingradius frå avkøyrsla skal i vegkant være min. 3,5m, på begge sider av avkøyrsla.
- Avkøyrsla skal verte plassert som vist i søknaden
- Avkøyrsla skal verte plassert som vist i detaljskisse på baksida av dette arket.
- Det skal være mogeleg å snu på eigen grunn.
-

Ansvarleg for drift av kommunale vegar Dato.....sign

OPPLYSNINGER vedr. PARKERINGSPLASS

Gnr. 141 , Bnr. 32 i Lindås kommune

Tiltakshaver , Ove Veland , ønsker å etablere
en parkeringsplass på sin eiendom, gnr. 141, bnr. 32 i Alversund.

Det er mye feilparkering i området - og i svingen like
utenfor hans eiendom er det stadig parkert biler som hindrer
nødvendig tilkomst, spesielt for utrykningskjøretøy
fra ambulanse, politi – og brannvesen.

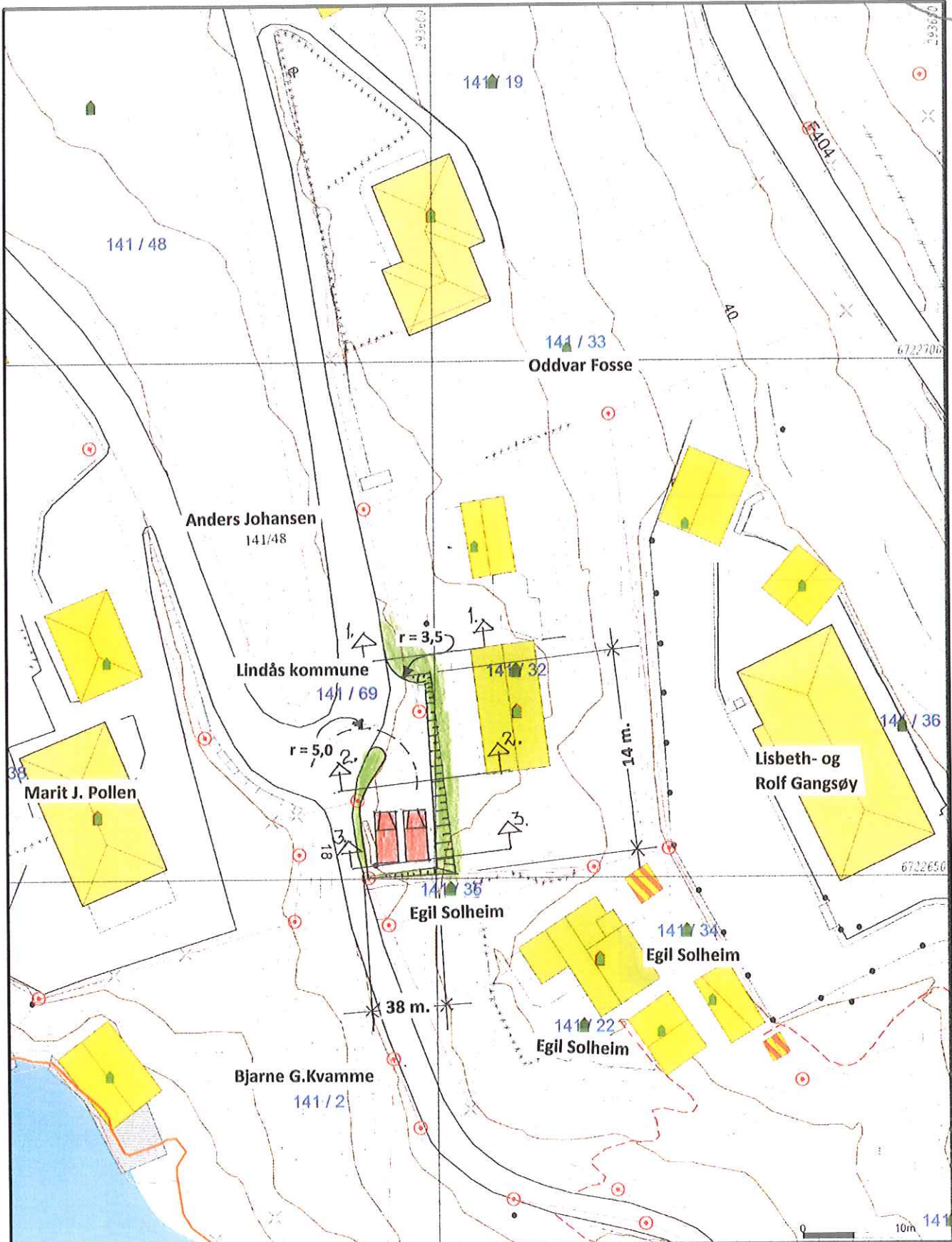
Dette er problemer som skulle være godt kjent
i kommunen , og således burde det være i dennes
interesse å få fjernet disse , noe som lar seg gjøre ved at
det etableres en avkjørsel til en parkeringsplass hans egen eiendom.
Da vil all fremmedparkering i svingen blisterekt redusert .
da ingen vil parkere foran utkjørsel til gnr. 141, bnr. 32.

Alversund, 11. 01. 2015

For eier av gnr. 141, bnr. 32


.....
Ove Myking
Alversund Maskinstasjon AS

(D-1)



| | |
|------------------------|-----------------|
| Målte Grenser | Svarte bustader |
| Registrerte Grenser | Gule bustader |
| Udefinert grenser | Garasje uthus |
| Terrengmålte grense | Industri låger |
| Konstruert grensepunkt | Andre bygge |
| Bolig | |
| Bustad på leilighet | |
| Vanningslus | |

Beliggenhet og høyder må oppfattes som orienterende.



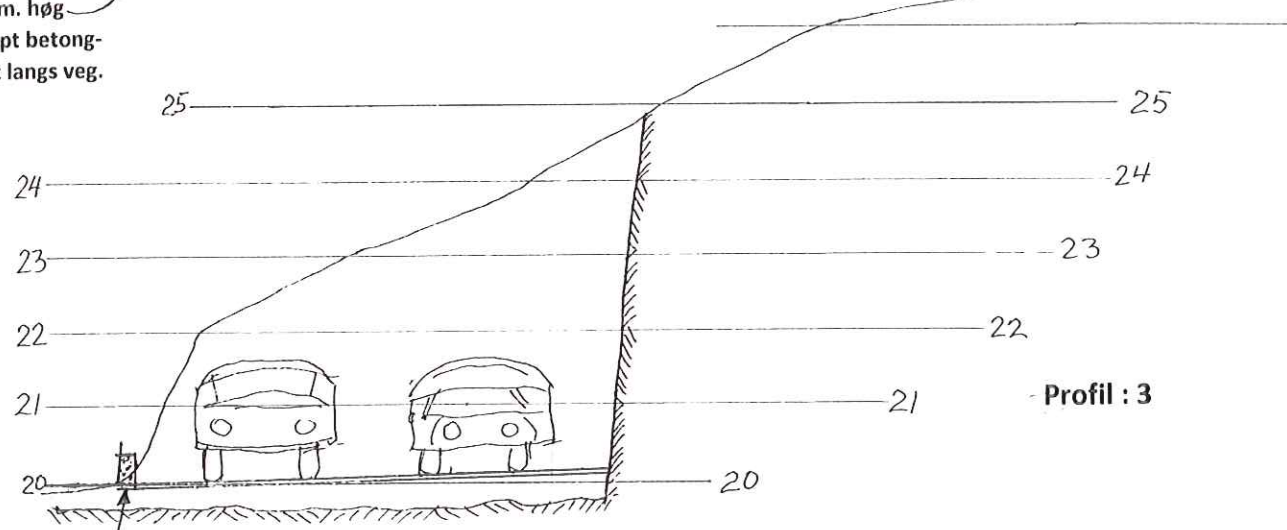
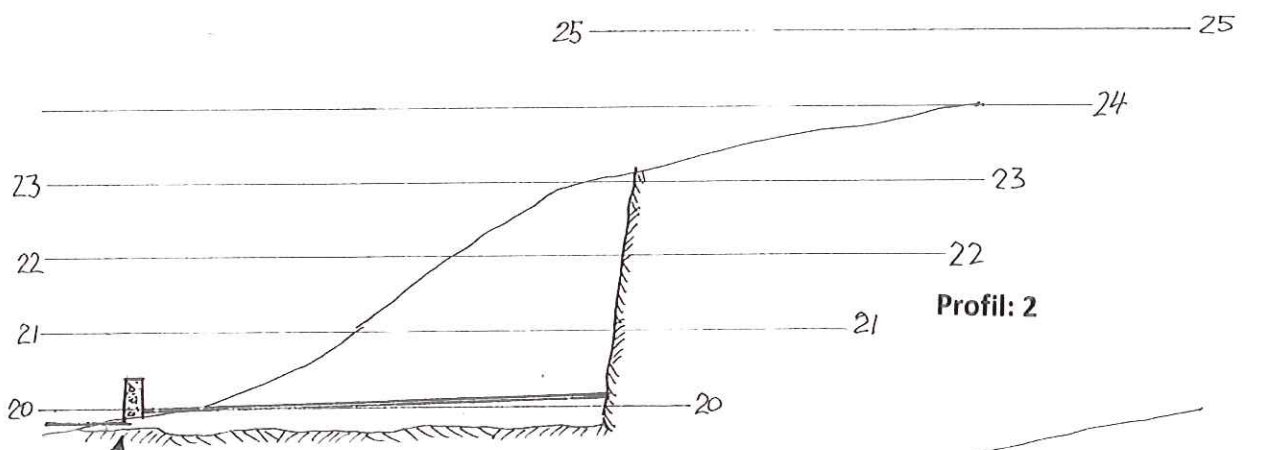
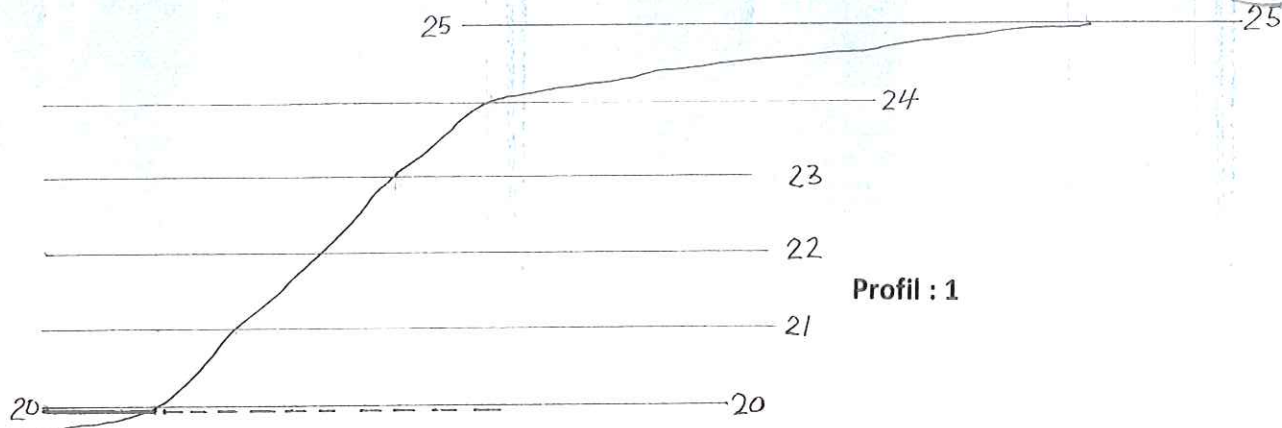
Lindås kommune
Geodata avdeling
Grunnkart: 2010.

Dato: 2016.01.16
Skala: SDA

G.nr. 141, b.nr. 32.



Målestokk
1:500



Prosj. parkeringsplass
Gnr. 141, Bnr.32 i Lindås kommune.
Terrengprofiler i Mål = 1 : 100

Alversund, 06. 01. 2016
Alversund Maskinstasjon AS

OPPLYSNINGER vedr. PARKERINGSPLASS

Gnr. 141 , Bnr. 32 i Lindås kommune

Tiltakshaver , Ove Veland , ønsker å etablere
en parkeringsplass på sin eiendom, gnr. 141, bnr. 32 i Alversund.

Det er mye feilparkering i området - og i svingen like
utenfor hans eiendom er det stadig parkert biler som hindrer
nødvendig tilkomst, spesielt for utrykningskjøretøy
fra ambulanse, politi – og brannvesen.

Dette er problemer som skulle være godt kjent
i kommunen , og således burde det være i dennes
interesse å få fjernet disse , noe som lar seg gjøre ved at
det etableres en avkjørsel til en parkeringsplass hans egen eiendom.
Da vil all fremmedparkering i svingen blusterkt redusert .
da ingen vil parkere foran utkjørsel til gnr. 141, bnr. 32.

Alversund, 11. 01. 2015

For eier av gnr. 141, bnr. 32


.....
Ove Myking

Alversund Maskinsatsjon AS

Kvittering for nabovarsel sendes kommunen sammen med søknaden

Nabovarsel kan enten sendes som rekommandert sending, overleveres personlig mot kvittering eller sendes på e-post mot kvittering. Med kvittering for mottatt e-post menes en e-post fra nabo/gjenboer som bekrefter å ha mottatt nabovarselet. Ved personlig overlevering vil signatur gjelde som bekreftelse på at varsel er mottatt. Det kan også signeres på at man gir samtykke til tiltaket.

| Tiltaket gjelder | | | | | | | |
|--------------------|--------------|------|----------|-------------|-------------|-----------|----------------|
| Eiendom/ byggested | Gnr. | Bnr. | Festenr. | Seksjonsnr. | Bygningsnr. | Bolignr. | Kommune |
| | 141 | 32 | | | | | LINDÅS KOMMUNE |
| | Adresse | | | | Postnr. | Poststed | |
| | KVAMSVÅGEN 8 | | | | 5911 | ALVERSUND | |

Følgende naboer har mottatt eller fått rek. sending av vedlagte nabovarsel med tilhørende vedlegg:

| Nabo-/gjenboereiendom | | | | Eier/fester av nabo-/gjenboereiendom | | |
|---|------|----------|-------------|---|-------------------|-----------------------------|
| Gnr. | Bnr. | Festenr. | Seksjonsnr. | Eiers/festers navn | Dato sendt e-post | |
| 141 | 48 | | | ANDERS JOHANSEN | | |
| Adresse | | | | Adresse | | |
| KVAMSVÅGEN 26 | | | | KVAMSVÅGEN 26 <i>INGEN ANMÆLN.</i> | | |
| Postnr. | | | | Postnr. | | Poststedets reg.nr. |
| 5911 | | | | 5911 | | ALVERSUND |
| Personlig kvittering for | | Dato | Sign. | Personlig kvittering for | | Sign. |
| <input type="checkbox"/> mottatt varsel | | | | <input checked="" type="checkbox"/> samtykke til tiltaket | | 17.01.16 <i>A. Johansen</i> |

| Nabo-/gjenboereiendom | | | | Eier/fester av nabo-/gjenboereiendom | | |
|--|------|----------|-------------------|--|-------------------|---------------------|
| Gnr. | Bnr. | Festenr. | Seksjonsnr. | Eiers/festers navn | Dato sendt e-post | |
| 141 | 69 | | | LINDÅS KOMMUNE | | |
| Adresse | | | | Adresse | | |
| KVAMSVÅGEN | | | | KVERNHUSMYRANE 20 | | |
| Postnr. | | | | Postnr. | | Poststedets reg.nr. |
| 5911 | | | | 5914 | | ISDALSTØ |
| Personlig kvittering for | | Dato | Sign. | Personlig kvittering for | | Sign. |
| <input checked="" type="checkbox"/> mottatt varsel | | 25/1-16 | <i>M. Løyland</i> | <input type="checkbox"/> samtykke til tiltaket | | |

| Nabo-/gjenboereiendom | | | | Eier/fester av nabo-/gjenboereiendom | | |
|---|------|----------|-------------|--|-------------------|---------------------|
| Gnr. | Bnr. | Festenr. | Seksjonsnr. | Eiers/festers navn | Dato sendt e-post | |
| | | | | | | |
| Adresse | | | | Adresse | | |
| | | | | | | |
| Postnr. | | | | Postnr. | | Poststedets reg.nr. |
| | | | | | | |
| Personlig kvittering for | | Dato | Sign. | Personlig kvittering for | | Sign. |
| <input type="checkbox"/> mottatt varsel | | | | <input type="checkbox"/> samtykke til tiltaket | | |

| Nabo-/gjenboereiendom | | | | Eier/fester av nabo-/gjenboereiendom | | |
|---|------|----------|-------------|--|-------------------|---------------------|
| Gnr. | Bnr. | Festenr. | Seksjonsnr. | Eiers/festers navn | Dato sendt e-post | |
| | | | | | | |
| Adresse | | | | Adresse | | |
| | | | | | | |
| Postnr. | | | | Postnr. | | Poststedets reg.nr. |
| | | | | | | |
| Personlig kvittering for | | Dato | Sign. | Personlig kvittering for | | Sign. |
| <input type="checkbox"/> mottatt varsel | | | | <input type="checkbox"/> samtykke til tiltaket | | |

| Nabo-/gjenboereiendom | | | | Eier/fester av nabo-/gjenboereiendom | | |
|---|------|----------|-------------|--|-------------------|---------------------|
| Gnr. | Bnr. | Festenr. | Seksjonsnr. | Eiers/festers navn | Dato sendt e-post | |
| | | | | | | |
| Adresse | | | | Adresse | | |
| | | | | | | |
| Postnr. | | | | Postnr. | | Poststedets reg.nr. |
| | | | | | | |
| Personlig kvittering for | | Dato | Sign. | Personlig kvittering for | | Sign. |
| <input type="checkbox"/> mottatt varsel | | | | <input type="checkbox"/> samtykke til tiltaket | | |

Det er per dags dato innlevert rekommandert sending til ovennevnte adressater.

Samlet antall sendinger: 7 Sign.

side:
1 av 2



Kvittering for nabovarsel sendes kommunen sammen med søknaden

Nabovarsel kan enten sendes som rekommandert sending, overleveres personlig mot kvittering eller sendes på e-post mot kvittering. Med kvittering for mottatt e-post menes en e-post fra nabo/gjenboer som bekrefter å ha mottatt nabovarslet. Ved personlig overlevering vil signatur gjelde som bekreftelse på at varslet er mottatt. Det kan også signeres på at man gir samtykke til tiltaket.

| Tiltaket gjelder | | | | | | | |
|-----------------------|-------------------------|------|----------|-------------|-------------|----------------------------|----------------|
| Eiendom/ byggested | Gnr. | Bnr. | Festenr. | Seksjonsnr. | Bygningsnr. | Bolignr. | Kommune |
| | 141 | 32 | | | | | LINDÅS KOMMUNE |
| | Adresse KVAMSVÅGEN 8 | | | | Postnr. | Poststed 5911 ALVERSUND | |

Følgende naboer har mottatt eller fått rek. sending av vedlagte nabovarsel med tilhørende vedlegg:

| Nabo-/gjenboereiendom | | | | Eier/fester av nabo-/gjenboereiendom | | |
|---|------|----------|-------------|---|--|-------------------------|
| Gnr. | Bnr. | Festenr. | Seksjonsnr. | Eiers/festers navn | | Dato sendt e-post |
| 141 | 2 | | | BJARNE GUNNAR KVAMME | | |
| Adresse SKARSVEGEN 191 | | | | Adresse SKARSVEGEN 191 | | Kvittering vedlegges |
| Postnr. Poststed 5911 ALVERSUND | | | | Postnr. Poststed 5911 ALVERSUND | | Poststedets reg.nr. |
| Personlig kvittering for | | Dato | Sign. | Personlig kvittering for | | Dato Sign. |
| <input type="checkbox"/> mottatt varsel | | | | <input checked="" type="checkbox"/> samtykke til tiltaket | | 20/1-16 Bjarne Kvanne |

| Nabo-/gjenboereiendom | | | | Eier/fester av nabo-/gjenboereiendom | | |
|---|------------|----------|-------------|---|--|--------------------------|
| Gnr. | Bnr. | Festenr. | Seksjonsnr. | Eiers/festers navn | | Dato sendt e-post |
| 141 | 22, 34, 35 | | | EGIL SOLHEIM | | |
| Adresse KVAMSVÅGEN | | | | Adresse LIAFLATEN 96 | | Kvittering vedlegges |
| Postnr. Poststed 5911 ALVERSUND | | | | Postnr. Poststed 5132 NYBORG | | Poststedets reg.nr. |
| Personlig kvittering for | | Dato | Sign. | Personlig kvittering for | | Dato Sign. |
| <input type="checkbox"/> mottatt varsel | | | | <input checked="" type="checkbox"/> samtykke til tiltaket | | 14/1-2016 Egil Solheim |

| Nabo-/gjenboereiendom | | | | Eier/fester av nabo-/gjenboereiendom | | |
|---|------|----------|-------------|---|--|------------------------|
| Gnr. | Bnr. | Festenr. | Seksjonsnr. | Eiers/festers navn | | Dato sendt e-post |
| 141 | 33 | | | ODDVCAR FOSSE | | |
| Adresse KVAMSVÅGEN 4 | | | | Adresse KVAMSVÅGEN 4 | | Kvittering vedlegges |
| Postnr. Poststed 5911 ALVERSUND | | | | Postnr. Poststed 5911 ALVERSUND | | Poststedets reg.nr. |
| Personlig kvittering for | | Dato | Sign. | Personlig kvittering for | | Dato Sign. |
| <input type="checkbox"/> mottatt varsel | | | | <input checked="" type="checkbox"/> samtykke til tiltaket | | 14/1-16 Oddvar Fosse |

| Nabo-/gjenboereiendom | | | | Eier/fester av nabo-/gjenboereiendom | | |
|--|------|----------|--------------------|---|--|---------------------------|
| Gnr. | Bnr. | Festenr. | Seksjonsnr. | Eiers/festers navn | | Dato sendt e-post |
| 141 | 36 | | | LISBETH - OG ROLF GANGSØY | | |
| Adresse SKARSVEGEN 206 | | | | Adresse SKARSVEGEN 206 | | Kvittering vedlegges |
| Postnr. Poststed 5911 ALVERSUND | | | | Postnr. Poststed 5911 ALVERSUND | | Poststedets reg.nr. |
| Personlig kvittering for | | Dato | Sign. | Personlig kvittering for | | Dato Sign. |
| <input checked="" type="checkbox"/> mottatt varsel | | 22/1.16 | Lisbeth K. Gangsøy | <input checked="" type="checkbox"/> samtykke til tiltaket | | 22/1.16 Rolf og Lisbeth |

| Nabo-/gjenboereiendom | | | | Eier/fester av nabo-/gjenboereiendom | | |
|--|------|----------|-------------|---|--|----------------------------|
| Gnr. | Bnr. | Festenr. | Seksjonsnr. | Eiers/festers navn | | Dato sendt e-post |
| 141 | 38 | | | MARIT JOHANNE POLLEN | | |
| Adresse KVAMSVÅGEN 24 | | | | Adresse KVAMSVÅGEN 24 | | Kvittering vedlegges |
| Postnr. Poststed 5911 ALVERSUND | | | | Postnr. Poststed 5911 ALVERSUND | | Poststedets reg.nr. |
| Personlig kvittering for | | Dato | Sign. | Personlig kvittering for | | Dato Sign. |
| <input checked="" type="checkbox"/> mottatt varsel | | | | <input checked="" type="checkbox"/> samtykke til tiltaket | | 18.01.16 Marit J. Pollen |

Det er per dags dato innlevert rekommandert sending til ovennevnte adressater.

Samlet antall sendinger: 7 Sign.

