








	Lindås kommune Geodata avdeling		Målestokk 1:1000
	Felles tømmerplass		
Dato: 2016.02.25 Sign: liei	Gnr 137 bnr 783,787,788,789,790		

-  Måle Grenser
-  Registrerte Grenser
-  Udefinert grense
-  Terrengmålte grense
-  Konstruert grensepunkt
-  Bolig
-  Bustad m/leilighet
-  Våningshus
-  Storre bustader
-  Hytte/feriehuis
-  Garasje/uthus
-  Industri/lager
-  Andre bygge

Beliggenhet og høyder må oppfattes som orienterende.