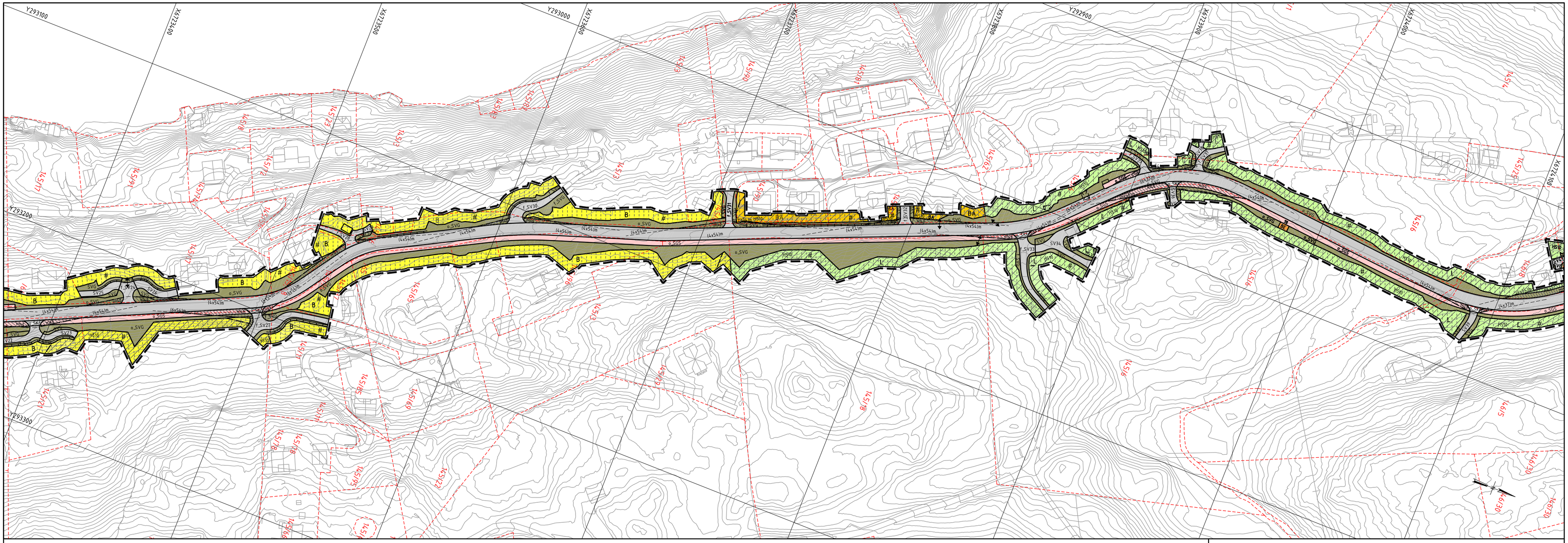

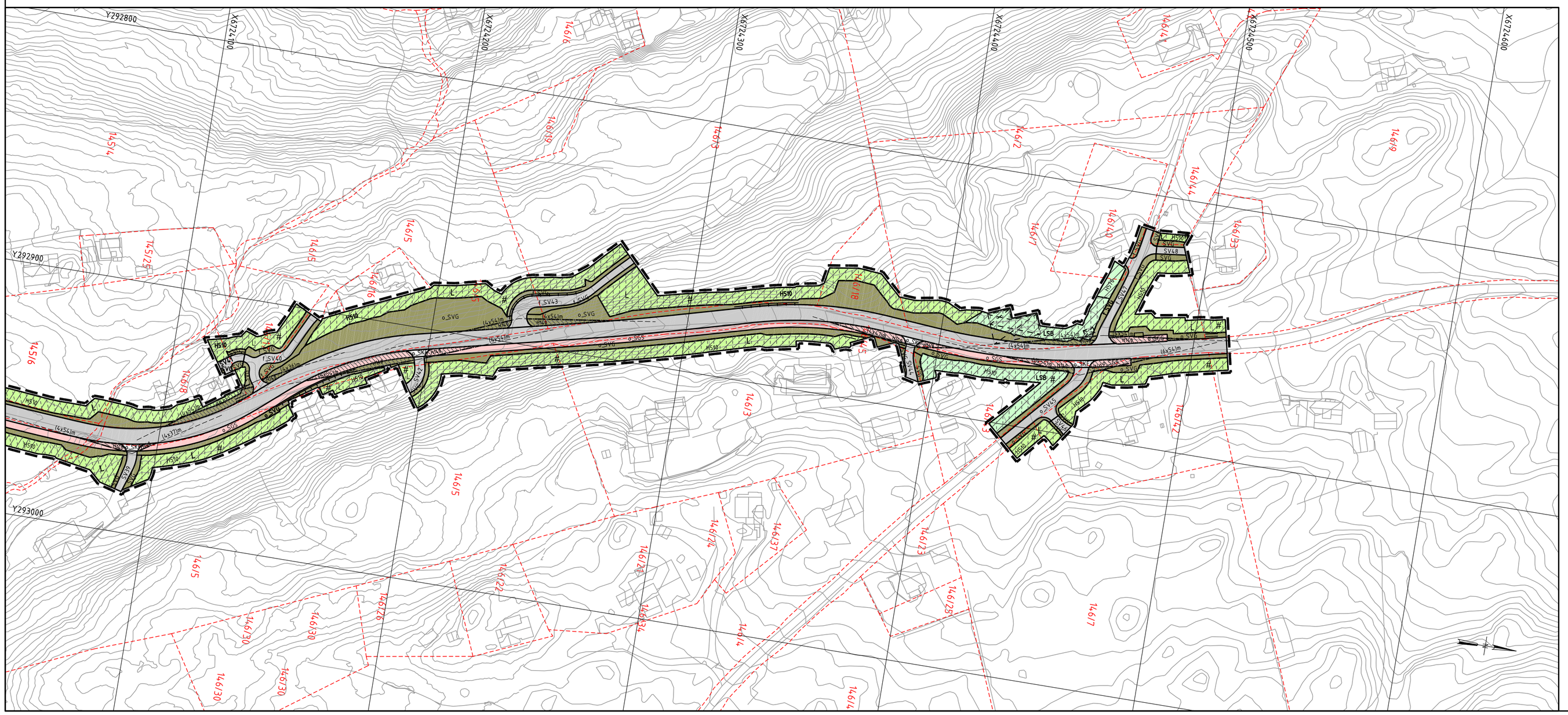

TEGNFORKLARING

Plankart 2 av 2

Sosi ver. 4.5

AREALFORMÅL (PBL §12-5)

BYGNINGAR OG ANLEGG (PBL §12-5 nr. 1)

BA	Bustader og anlegg	(1001)
B	Bustader	(1110)
BN	Næringsbygningar	(1300)
BIA	Idrettsanlegg	(1400)
BE	Energianlegg	(1510)

SAMFERDSELSANLEGG OG TEKN. INFRASTRUKTUR (PBL §12-5 nr. 2)

SV	Veg	(2010)
SKV	Køyreveg	(2011)
SGS	Gang-/sykkelveg	(2015)
SVG	Annan veggrunn - grøntareal	(2019)
SKF	Komb. formål for samferdselsanlegg	(2800)

LANDBRUKS, NATUR OG FRILUFTSOMRÅDER (PBL §12-5 nr. 5)

L	LNFR areal for nødvendige tiltak for landbruk og reindrift og gardstilknytt næringsverksemd basert på ressursgrunnlaget på garden	(5100)
LSB	Spredte bustader	(5210)

BRUK OG VERN AV SJØ OG VASSDRAG (PBL §12-5 nr. 6

V	Bruk og vern av sjø og vassdrag med tilhøyrande strandsone	(6001)

SIKRINSSONER (PBL §12-6 JF. §11-8 a.1)

H340	Frisikt	(140)

OMSYNSSONER (PBL §12-6 JF. §11-8 c)

H510	Omsyn landbruk	(510)
H570	Bevaring kulturmiljø	(570)

FØRESEGNER I REGULERINGSPLAN (PBL §12-7)

	Anlegg- og riggområde	

JURIDISKE TEKSTAR, LINJE- OG PUNKTSYMBOLER (JF. REGULERINGSFØRESEGNENE)

	Illustrasjon av planens avgrensning (vist 1m utanfor juridisk plangrense) RpGrense er sammenfallande med RpFormålGrense	
	Formålsgrense (RpFormålGrense)	
	Frisiktlinje	(1222)
	Planlagte bygg	(1213)
	Bygg som inngår i planen	(1214)
	Bygg som forutsetjast fjerna	(1215)
	Regulert støttemur	(1228)
	Stenging av avkøyrsle	(1241)
	Avkøyrsle, inn- og utkøyring	(1242)
o_	Offentleg arealformål	
f_	Felles arealformål	

BASISKART

	Eigedomsgrenser
	Eksisterande bygg

REFERANSEKART

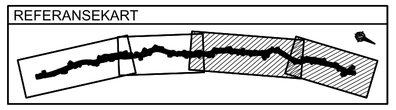

Geodetisk grunnlag: UTM32_Euref 89.
Geodetisk høgdegrunnlag: NN 1954
Siste uttaksdato basiskart: 12.11.2014.
Ekvidistanse: 1m
Kartmålestokk 1:1000 ved arkformat A1
0 25 50m

Reguleringsplan med tilhøyrande føresegner for:

LINDÅS KOMMUNE
FV 404, strekninga Kvamme - Fossevatnet
Nasjonal arealplanID 1263_201104

Sakshandsaming i følgje Plan- og bygningsloven

Saksgang	Dato	Plankart datert	Føresegner datert
Planoppstart kunngjort	26.01.2011	———	———
Avgjerd, offentleg ettersyn	13.06.2012	14.03.2012	14.03.2012
Offentleg ettersyn, 1. gang, fra - til	23.06.2012 - 04.08.2012	14.03.2012	14.03.2012
Utvalet si innstilling	23.09.2015	31.09.2015	31.09.2015
Offentleg ettersyn, 2. gang, fra - til	14.10.2015 - 27.11.2015	31.09.2015	31.09.2015
Kommunestyrets vedtak			
Planvedtak kunngjort			

PLANFORSLAG

Plan utarbeidd av:

ABO PLAN & ARKITEKTUR
Hamnevegen 53
Postboks 291,5203 Os
Telefon: 56 57 00 70

Lindås kommunes saksnummer	
Siste revisjonsdato plankart	28.01.2016

Det vert stadfesta at plankartet er i samsvar med kommunestyret sitt vedtak: _____

Seksjonsleiar