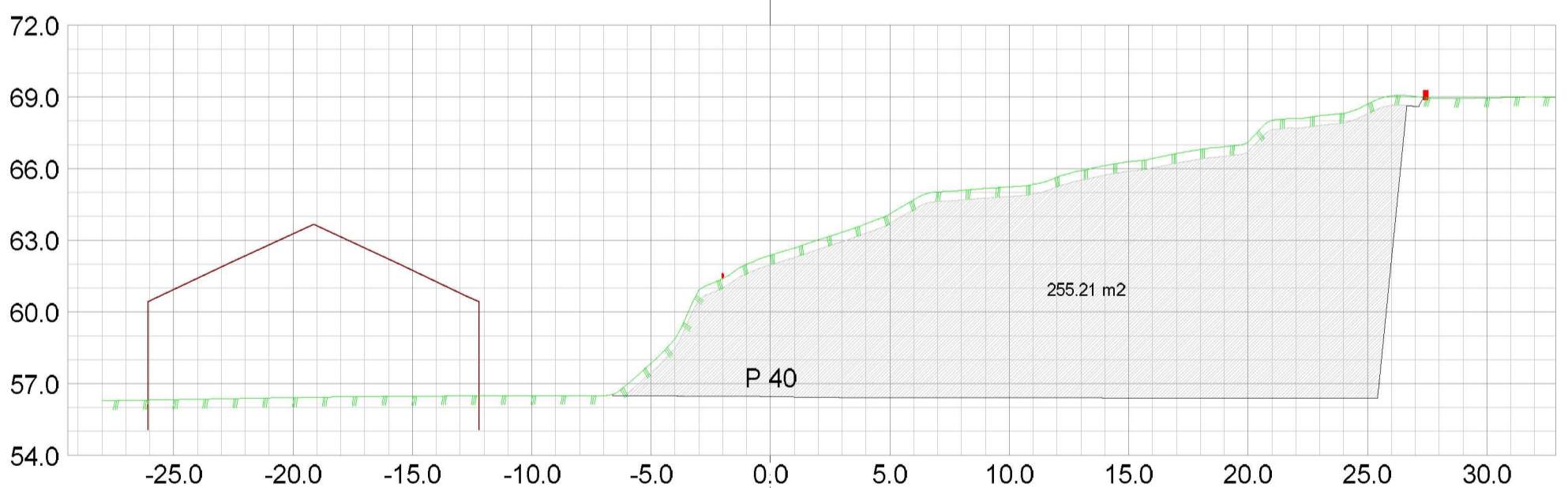
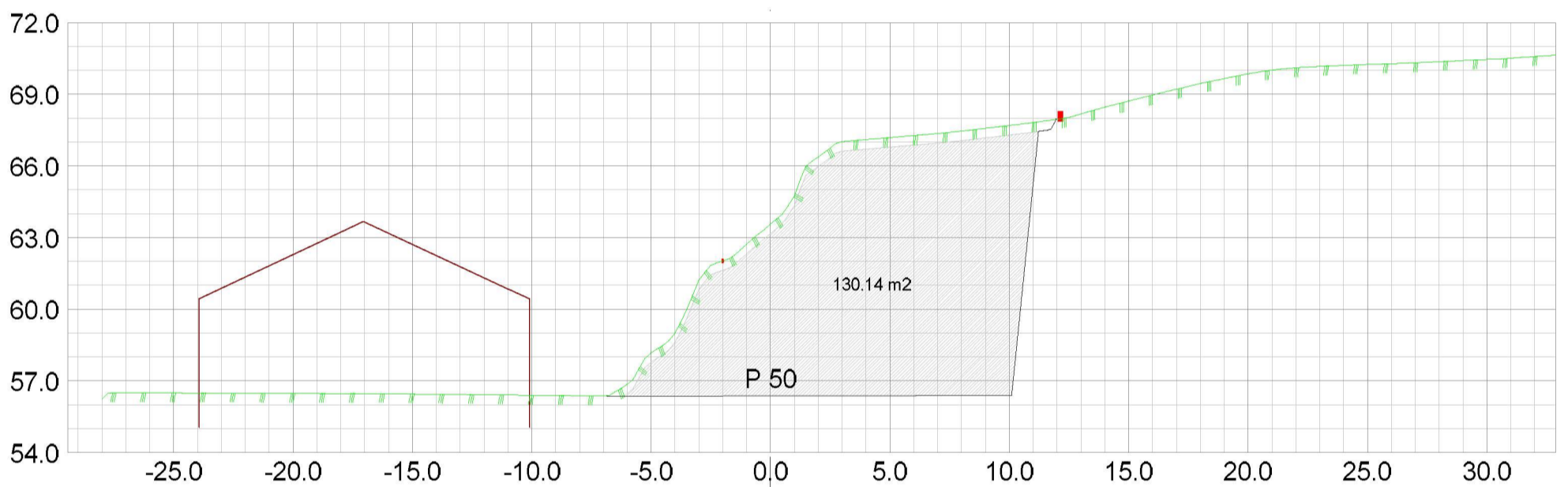
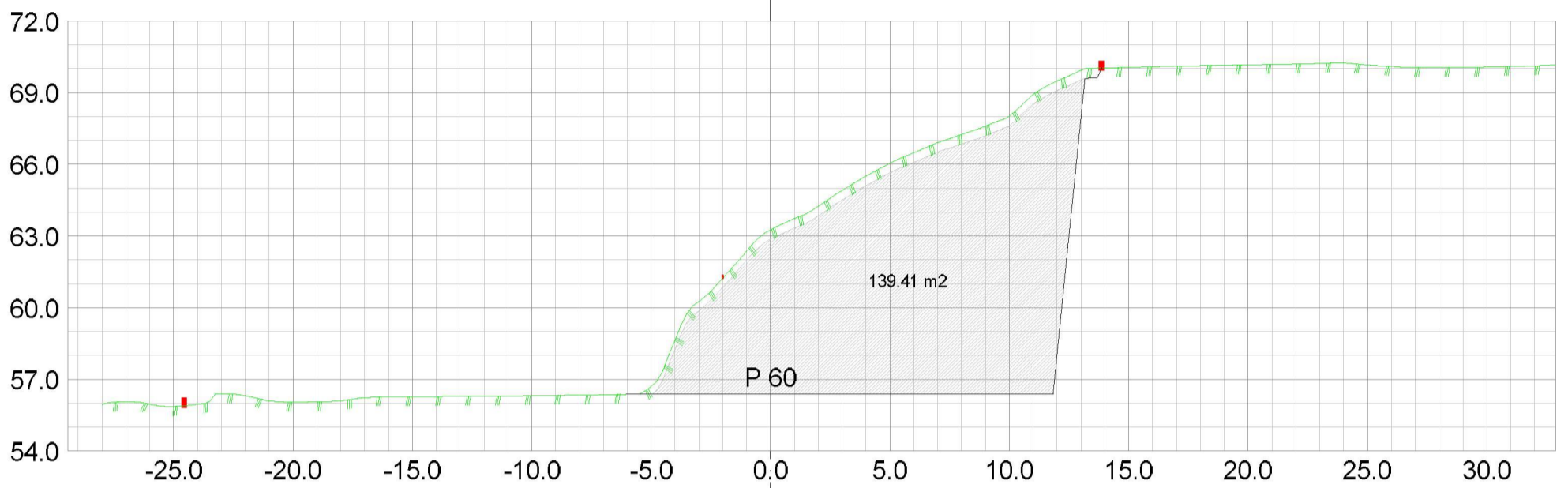


Lagtyper:

- Teo.Gmi 0: Overflate
- Fys.Gmi 1: app_lag_fkb\Vegsituasjon45
- Av.snitt 0: Snitt fra 3D modell
- Av.snitt 30012000: Ny_grense
- Av.snitt 40010040: Eiendom
- Av.snitt 40010050: Bygninger

Entreprenør Ansgar Birkeland AS Masfjordvegen 105 5986 HOSTELAND			
Dato 24.01.2022	Konstr./tegnet sh	Godkjent	Målestokk 1:250
Tverrprofiler sit.plan utviding areal til lager/oppstilling Gnr 20, bnr 49, Reknes Tiltakshavar: Entreprenør Ansgar Birkeland AS			Erstatter for: 002
Henvisning:	Beregning:	Masfjorden kommune	



Lagtyper:

- Teo.Gmi 0: Overflate
- Fys.Gmi 1: app_lag_fkb\Vegsituasjon45
- Av.snitt 0: Snitt fra 3D modell
- Av.snitt 30012000: Ny_grense
- Av.snitt 40010040: Eiendom
- Av.snitt 40010050: Bygninger

Entreprenør Ansgar Birkeland AS Masfjordvegen 105 5986 HOSTELAND			
Dato 24.01.2022	Konstr./tegnet sh	Godkjent	Målestokk 1:250
Tverrprofiler sit.plan utviding areal til lager/oppstilling Gnr 20, bnr 49, Reknes Tiltakshavar: Entreprenør Ansgar Birkeland AS			Erstatter for: Erstattet av: 002
Henvisning:	Beregning:	Masfjorden kommune	