

**For matrikkeleining:**

Kommune: 4634 - MASFJORDEN  
Gardsnummer: 59  
Bruksnummer: 21

Utskriftsdato/klokkeslett: 26.08.2022 kl. 10:21  
Produsert av: Kjersti Furnes Soltvedt  
Attestert av: Masfjorden kommune

**Orientering om matrikelbrev**

Matrikelbrevet er heimla i «Lov om eigedomsregistrering» (matrikellova) av 17. juni 2005. Etter definisjonen i matrikellova § 3 d) er matrikelbrevet ei attestert utskrift av matrikkelen som viser alle registrerte opplysningar om ei matrikkeleining ved oppgjeven dato.

**Om heilskap og nøyaktigheit i matrikelbrevet**

Matrikkelen vart etablert ved konvertering av data frå tidlegare register. Det kan variere kor gode slike data er med omsyn til heilskap og nøyaktigheit. I enkelte tilfelle kan grensepunkt og grenselinjer mangle heilt eller delvis, eller vere feil registrerte. Det kan også vere feil og manglar ved registrert bygnings- og adresseinformasjon. Heilskap og kartfestingsnøyaktigheit er oftast betre innanfor enn utanfor tettbygde strøk. Ver merksam på at oppgjeve areal for mange matrikkeleiningar og bygg er usikre.

For utfyllande informasjon: [www.kartverket.no/matrikelbrev](http://www.kartverket.no/matrikelbrev)

## Matrikkeleining

Matrikkeleiningstype: Grunneigedom

Oppmåling utsett:

26.08.2024 (frist for oppmåling)

Bruksnamn:  
Etableringsdato: 26.08.2022  
Skyld: 0  
Er tinglyst: Ja  
Har festegrunnar: Nei  
Er seksjonert: Nei

Det er ikkje registrert bygg på matrikkeleininga.

## Arealrapport

Tekst	Areal	Kommentar
Utrekna areal for 59 / 21	1 608,3 m2	

## Eigarforhold

### Tinglyste eigarforhold

Rolle	Status	Føds.d./org.nr	Namn	Brukseinin	Adresse	Andel
Heimelshavar		080967	EINESTRAND JON EGIL		AUSTFJORDVEGEN 810 5981 MASFJORDNES	1 / 1

## Oversikt over teigar

(EUREF89 UTM Sone 32)

Løpenr	Type	Hovudteig	Nord	Aust	Høgde	Areal	Merknader
1	Teig	Ja	6736442	304097		1 608,3 m2	

## Forretningar der matrikkeleininga er involvert

Forretning	Forretningsdokumentdato	Status	Tinglysing	Endra dato	Matrikkelføring
Forretningstype	Kommunal saksreferanse				Signatur
Årsak til feilretting	Nettadresse (URL)				Dato
	Annan referanse				
Opprett ny grunneigedom ved frådeling	26.08.2022	Tinglyst		26.08.2022	1266sok 26.08.2022
Oppmålingsforretning	D - 22/634	Rolle	Matrikkeleining		Arealendring
		Avgjevar	4634 - 59/1		-1 608,3
	O - 22/647	Mottakar	4634 - 59/21		1 608,3
		Berørt	4634 - 59/20		0

Landmålarnummer	Namn
000282	KJERSTI FURNES SOLTVEDT


# Oversiktskart for 59 / 21

Målestokk 1:1 000  
EUREF89 UTM Sone 32

6736500

6736450

6736400



40m

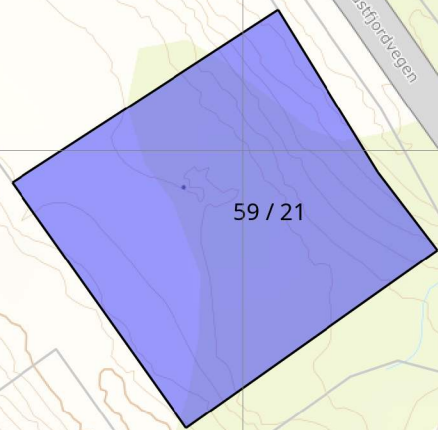
304000

304050

304100

304150

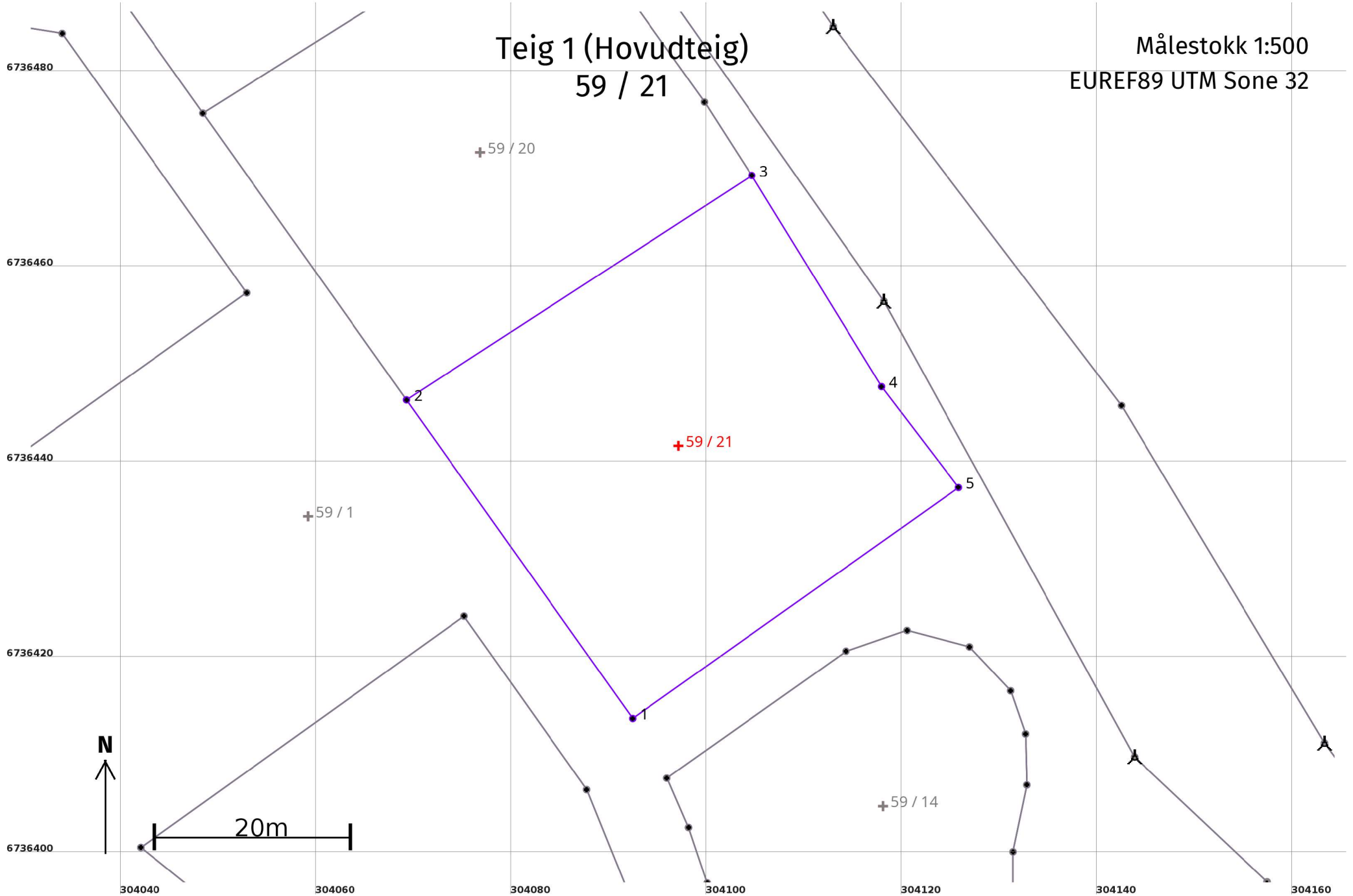
304200



59 / 21

# Teig 1 (Hovudteig) 59 / 21

Målestokk 1:500  
EUREF89 UTM Sone 32



## Areal og koordinatar

**Areal:** 1 608,3

**Arealmerknad:**

**Representasjonspunkt:** **Koordinatsystem:** EUREF89 UTM Sone 32

**Nord:** 6736442

**Aust:** 304097

### Grensepunkt / Grenselinje

### Ytre avgrensing

Løpenr	Nord	Aust	Grensemerke nedsett i / Lengde (m)	Grensepunkttype / Linjeinformasjon	Målemetode	Nøyaktigheit (SD i cm)	Radius
1	6736414,07	304092,43	39,99	Umerkt	18 Teke frå plan	100	
2	6736446,67	304069,28	42,16	Umerkt	18 Teke frå plan	100	
3	6736469,64	304104,63	25,36	Umerkt	18 Teke frå plan	100	
4	6736448,03	304117,91	12,99	Umerkt	18 Teke frå plan	100	
5	6736437,71	304125,79	40,89	Umerkt	18 Teke frå plan	100	