
 Målestokk 1: 500 ved A4 utskrift
 Utskriftsdato: 11.06.2022 10:49
 Eiendomsdata verifisert: 11.06.2022 10:34

GÅRDSKART 4634-37/1/0
 Tilknyttede grunneiendommer:
 37/1/0






VEDLEGG TIL SØKNAD OM GANGVEG OG FLYTEBRYGGE

Prinsippskisse for oppankring av flytebrygge

A20_01 25.08.2022

Kartet viser valgt type gårdskart for eiendommen man har søkt på. I tillegg vises bakgrunnskart for gjenkjennelse. Arealstatistikken viser arealer i dekar for alle teiger på eiendommen. Det kan forekomme avrundingsforskjeller i arealtallene.

- Ajourføringsbehov meldes til kommunen.
-  Arealressursgrenser
 -  Eiendomsgrenser
 -  Driftssenterpunkt