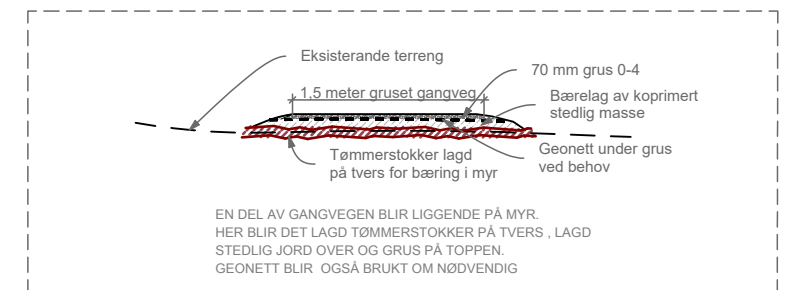
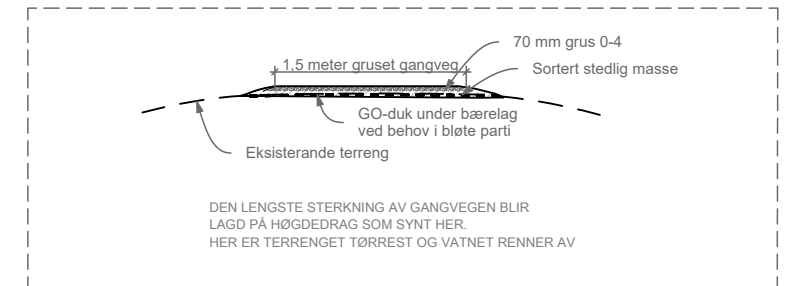





BILDE 1: DRONEFOTO SOM SYNER TERRENG FRA HØGSTE PUNKT PÅ GANGSTI (GI 300) TIL 100 METER FRA DAGSTURHYTTA. GANGVEG ER VIST MED ILLUSTRASJON I BILDE



BILDE 3: FOTO SOM SYNER TERRENG OG STARNDLINJE MED GANGVEG FRA DAGSTURHYTTEN OG NED TIL SJØEN SAMT MURA GANGVEG TIL HOLME OG LANDGANG OG FLYTEBRYGGE



BILDE 2: DRONEFOTO SOM SYNER TERRENG FRA P7 OG VIDERE UT PÅ GRØTTNESET GANGVEG, DAGSTURHYTTA OG FLYTEBRYGGE ER VIST MED ILLUSTRASJON I BILDE



BILDE 4: FOTO SOM SYNER TERRENG OG STARNDLINJE VED HØG FLO OG BEHOV FOR OPPBYGGA GANGVEG MELLOM LAND OG HOLME