

SAMTYKKE

TIL Å

LEGGE

GYTEGRUS

I

FRØYSETVASSDRAGET

2023

Samtykke til å legge ut gytegrus på min eiendom.

Frøysetvassdraget forvaltningslag, Frøyset grunneigarlag og Frøyset elveigarlag ønsker å legge ut gytegrus i Frøysetvassdraget.

Det er fem plasser som er anbefalt iht. rapport om gyteareal fra LFI Uni miljø – 2012 og notat 2023. Utlegget er planlagt å bli utført med helikopter. Alle involverte grunneigarar blir informert om dato for grusutlegging. Vedlagt kart viser gyteområdene på eiendommene.

Jeg samtykker til at det blir lagt ut gytegrus i Frøysetelva på/ved min eiendom


Gnr.13, bnr. 1 - 2 Torbjørn Wergeland Dato og sign.

20/1-23 

Gnr. 7 bnr. 4 og 28 Ørjan Daae Dato og sign.

17/1-23 

Gnr. 7 bnr.3 Tom Rune Daae Dato og sign.

27/1-23 

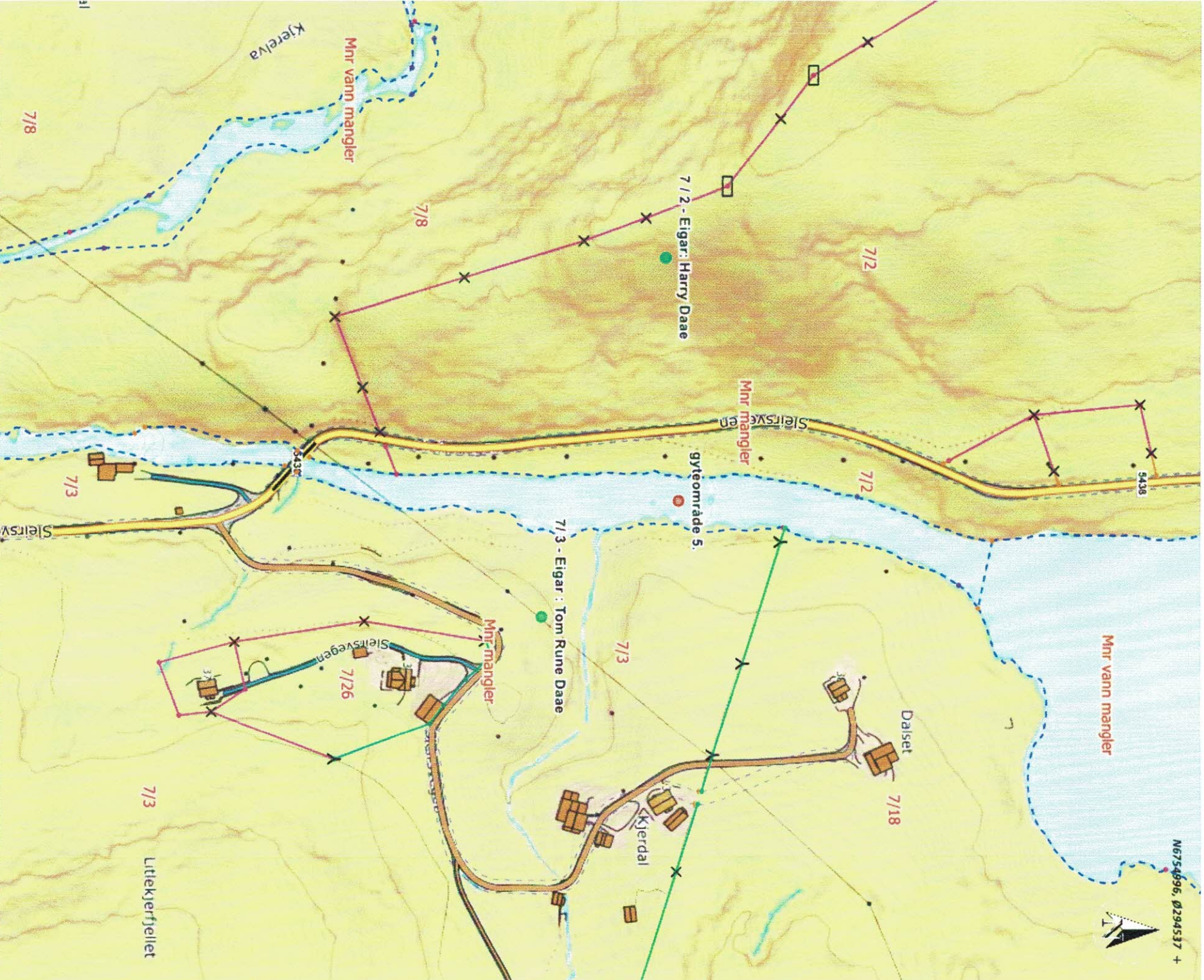
Gnr.7 bnr.2 Harry Daae Dato og sign.

27/1-23 

Gnr.10 brn.10 Ove Sleire Dato og sign.

29/1-23 

N6754896, Ø294537 +



Gyteområde 5.
 Gyteområde 5.
 Tom Rune Daae - gr. 7 bruk 3
 Harry Daae - gr. 7 bruk 2

Nhdigi.no

Dato: 21-01-2023

Målestokk: 1:2 500



+ N67544278, Ø294037

Data fra Kjørverket, Norge Digitalt og Nordhordland digitalt

Mnr vann mangler

Træet

Sleistrågen

13/1-2, Eigar: Torbjørn Wergeland

Gyteområde 2.

Mnr mangler

Mnr vann mangler

Åveidet

7/4 Eigar: Ørjan Daae

13/1-2




Godhogen

Gyteområde 1.

7/4

haugane

Låveidrusta

<p>Gyteområde 1 og 2. Gyteområde 1 og 2 Ørjan Daae gr. 7 bruk 4 Torbjørn Wergeland gr. 13 bruk 1-2.</p>	 	<p>Dato: 21-01-2023</p> <hr/> <p>Målestokk: 1:5 000</p> 
---	--	---

12.9

Mnr vann mangler

10/4,13

10/6

10/8

10/8

Mnr vann mangler

Påltjorna
38.9

4ⁿ Gyteområde

3. gyteområde

7/28 , Eigar: Ørjan Daae

10/ 10 , Eigar: Ove Sleire

Kråkehaugane

7/18,28

Mnr, mangler

Mnr vann mangler

10/4,13,19

Langevatnet

Mnr, vann mangler

GYTEOMRÅDE 3 og 4
Gyteområde 3 og 4.
Ove Sleire gr. 10 bruk 10
Ørjan Daae gr 7 bruk 28



Dato: 21-01-2023



Målestokk: 1:5 000



7/3

