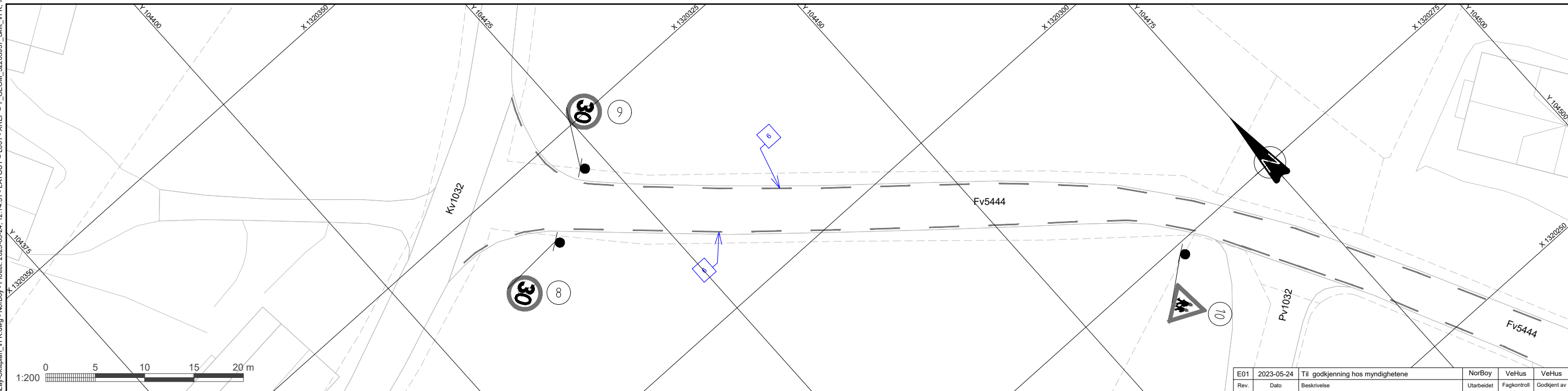


Skilt-ID	Skiltbilde	Skilthøyde	Skilt nr.	Størrelse	Folieklasse	Antall	Monteringsutstyr	Merknad
8 og 9		2 m	362.3	LS	1	2	Eks. 89 mm skiltrør, med tilhørende eks. fundament	Skiltplate byttes i eksisterende posisjon, pos 8 og 9.
10		2 m	142	LS	2	1	Nytt 89 mm skiltrør, med tilhørende nytt fundament	Skiltplate byttes i eksisterende posisjon, pos 10.
Linje-ID	Symbol	Navn	Merknadd					
6	-----	Stiplet kantlinje (3+3)	Eksisterende vegoppmerking markeres opp på nytt.					



Rev.	Dato	Beskrivelse	Til godkjenning hos myndighetene	NorBoy	VeHus	VeHus
				Utarbeidet	Fagkontroll	Godkjent av

Tegnforklaring

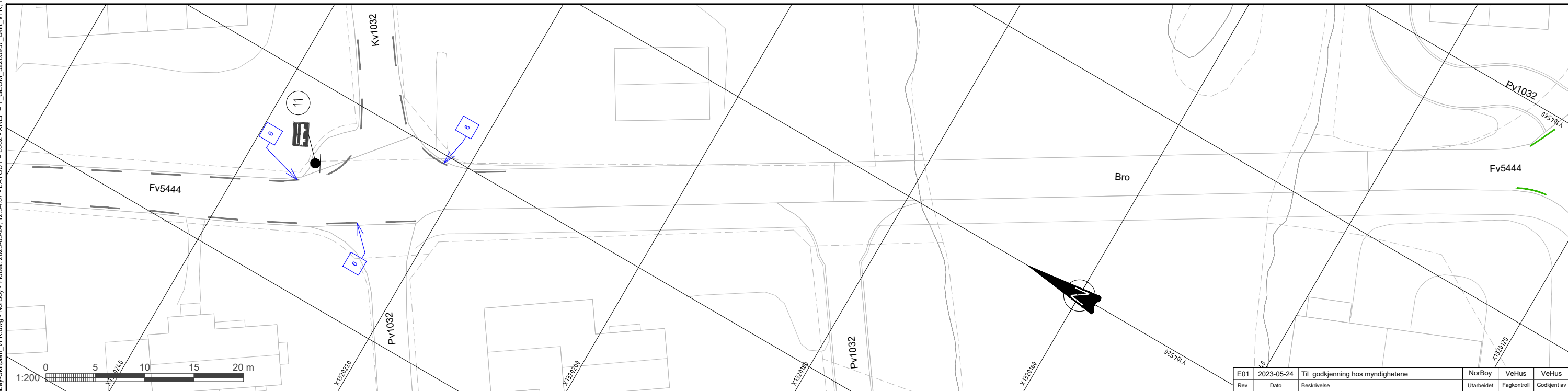
- | | | | | | |
|--|--|--|-----------------------------------|--|-------------------------|
| | Eksisterende skilt beholdes (vist i grå) | | Eksisterende skiltskiltstolpe | | Ny vegoppmerking (hvit) |
| | Nye skilt (vist med farge) | | Ny/ flyttet skiltstolpe | | Henvising vegoppmerking |
| | Eksisterende skilt fjernes / flyttes | | Eksisterende vegoppmerking (hvit) | | ID-nummer skilt |

Dette dokumentet er utarbeidet av Norconsult AS som del av det oppdraget som fremgår nedenfor. Opphavsretten tilhører Norconsult AS. Dokumentet må bare benyttes til det formål som oppdragsavtalen beskriver, og må ikke kopieres eller gjøres tilgjengelig på annen måte eller i større utstrækning enn formålet tillater.









Masfjorden Kommune		Målestokk (gjelder A1)	1:200
Byggeplan Matre Skule Veg			
Skilt- og oppmerkningsplan			
Plan og mengdeliste			
Fv5444, Vegmodell 10000			
Norconsult	Oppdragsnummer 52203937	Tegningsnummer L001	Revisjon E01

X:\nonoppdrag\Bergen\52203937\BIM\Veg\A\K\K\lay_Skiltplan_VFK.dwg - NorBoy - Plottet: 2023-05-24, 12:14:51 - LAYOUT = L001 - XREF = T_GEOM_52203937_Arbeidsfil_52203937_T_Kart_2D

Skilt-ID	Skiltbilde	Skilthøyde	Skilt nr.	Størrelse	Folieklasse	Antall	Monteringsutstyr	Merknad
11		2 m	512	-	-	1	Eksisterende skilt beholdes	
Linje-ID	Symbol	Navn	Merknadd					
6	-----	Stiplet kantlinje (3+3)	Eksisterende vegoppmering markeres opp på nytt.					



Tegnforklaring

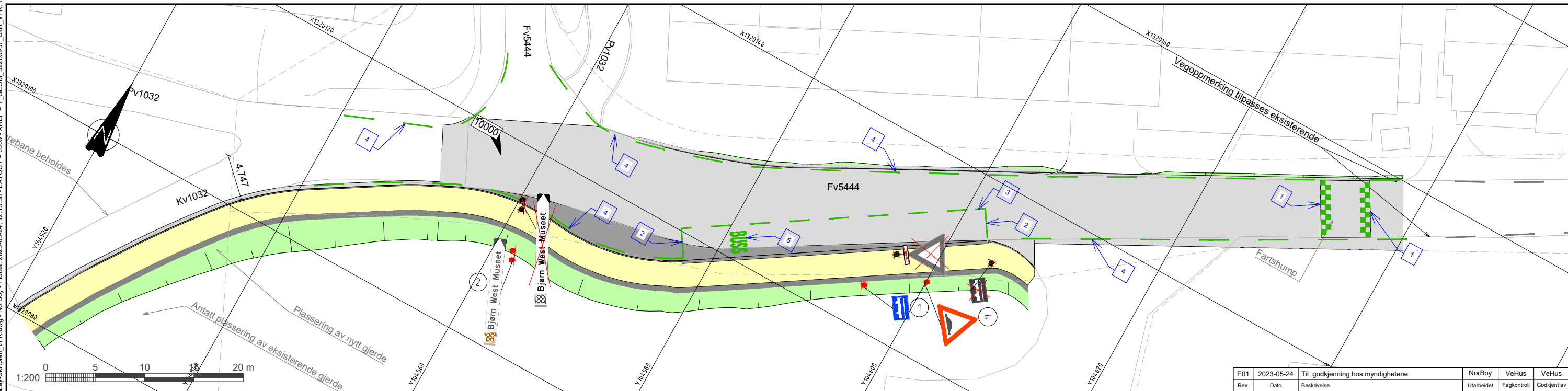
- | | | | | | |
|---|--|---|-----------------------------------|---|-------------------------|
|  | Eksisterende skilt beholdes (vist i grå) |  | Eksisterende skiltskiltstolpe |  | Ny vegoppmerking (hvit) |
|  | Nye skilt (vist med farge) |  | Ny/ flyttet skiltstolpe |  | Henvising vegoppmerking |
|  | Eksisterende skilt fjernes / flyttes | --- | Eksisterende vegoppmerking (hvit) |  | ID-nummer skilt |

E01	2023-05-24	Til godkjenning hos myndighetene	NorBoy	VeHus	VeHus
Rev.	Dato	Beskrivelse	Utarbeidet	Fagkontroll	Godkjent av
Dette dokumentet er utarbeidet av Norconsult AS som del av det oppdraget som fremgår nedenfor. Opphavsretten tilhører Norconsult AS. Dokumentet må bare benyttes til det formål som oppdragsavtalen beskriver, og må ikke kopieres eller gjøres tilgjengelig på annen måte eller i større utstrækning enn formålet tilsier.					Målestokk (gjelder A1)
Masfjorden Kommune					1:200
Byggeplan Matre Skule Veg Skilt- og oppmerkningsplan Plan og mengdeliste Fv5444, Vegmodell 10000					
Norconsult		Oppdragsnummer	Tegningsnummer	Revisjon	
		52203937	L002	E01	










X:\nonoppdrag\Bergem\52203937\BIM\Veg\A\K\fil\lay_Skiltplan_VFK.dwg - NorBoy - Plottet: 2023-05-24, 12:54:07 - LAYOUT = L002 - XREF = T_GEOM_52203937_Skilt_VFK, T_GEOM_52203937_Arbeidsfil, 52203937_T_Kart_2D*

Skilt-ID	Skiltbilde	Skilthøyde	Skilt nr.	Størrelse	Folieklasse	Antall	Monteringsutstyr	Merknad
2		1,6 m	713	Th. 126 mm	1	1	Eks. 89 mm skiltrør, med tilhørende eks. fundament	Eksisterende skilt flyttes og settes opp i pos 2. Skiltstolper plasseres med avstand 1,5m
1		2,2 m	512	400x260	1	1	Nytt 60 mm skiltrør, med tilhørende nytt fundament	Tosidig. Eksisterende skilt flyttes og settes opp i pos. 1. Skiltplate byttes
4		2,2 m	109	LS	2	1	Nytt 89 mm skiltrør, med tilhørende nytt fundament	

Linje-ID	Symbol	Navn	Merknadd
1		Fartshump	
2		Heltrukken kantlinje	
3		Stiplet kantlinje (2+2)	
4		Stiplet kantlinje (3+3)	
5	BUSS	1050.2	



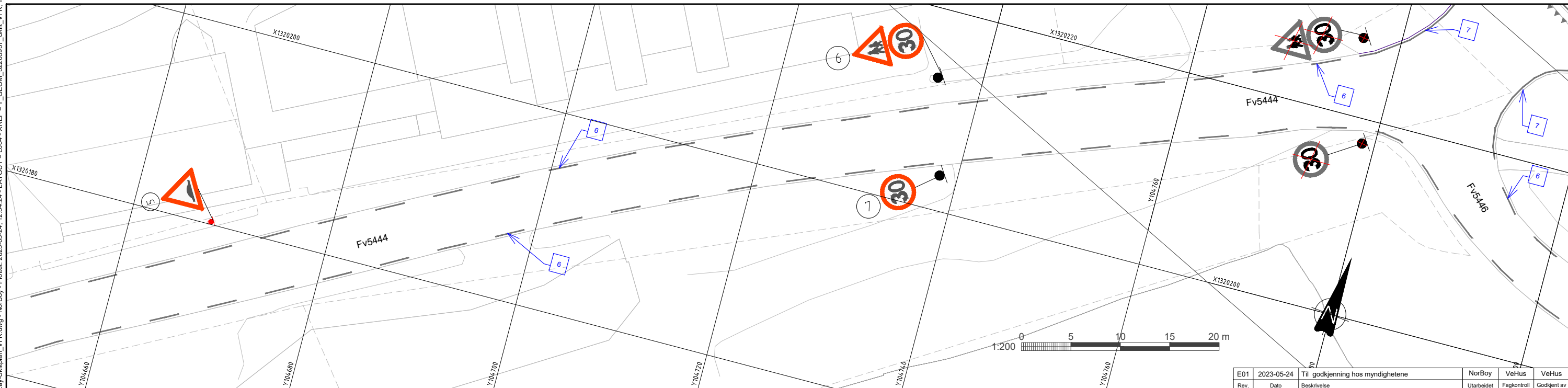
Tegnforklaring

- | | | | | | |
|---|--|---|-----------------------------------|---|---------------------------|
|  | Eksisterende skilt beholdes (vist i grå) |  | Eksisterende skiltstolpe |  | Ny vegoppmerking (hvit) |
|  | Nye skilt (vist med farge) |  | Ny/ flyttet skiltstolpe |  | Hensvisning vegoppmerking |
|  | Eksisterende skilt fjernes / flyttes |  | Eksisterende vegoppmerking (hvit) |  | ID-nummer skilt |

E01	2023-05-24	Til godkjenning hos myndighetene	NorBoy	VeHus	VeHus
Rev.	Dato	Beskrivelse	Utarbeidet	Fagkontroll	Godkjent av
Dette dokumentet er utarbeidet av Norconsult AS som del av det oppdraget som fremgår nedenfor. Opphavsretten tilhører Norconsult AS. Dokumentet må bare benyttes til det formål som oppdragsavtalen beskriver, og må ikke kopieres eller gjøres tilgjengelig på annen måte eller i større utstrækning enn formålet tillater.					Målestokk (gjelder A1)
Masfjorden Kommune					1:200
Byggeplan Matre Skule Veg Skilt- og oppmerkningsplan Plan og mengdeliste Fv5444, Vegmodell 10000					
Norconsult		Oppdragsnummer	Tegningsnummer	Revisjon	
		52203937	L003	E01	

X:\nonoppdrag\Bergem\52203937\BIM\Veg\A\K\K\U\U_Skiltplan_VFK.dwg - NorBoy - Plottet: 2023-05-24, 12:15:38 - LAYOUT = L003 - XREF = T_GEOM_52203937_Skilt_VFK_T_GEOM_52203937_Arbeidsfil_52203937_T_Kart_2D

Skilt-ID	Skiltbilde	Skilthøyde	Skilt nr.	Størrelse	Folieklasse	Antall	Monteringsutstyr	Merknad
5		2,2 m	109	LS	2	1	Nytt 89 mm skiltrør, med tilhørende nytt fundament	
6		Over skilt 362.3 i pos. 6.	142	LS	2	1	Monteres over skilt 362.3 i pos. 6.	Skiltplate byttes ny posisjon 6.
6 og 7		2 m	362.3	LS	2	3	Eks. 89 mm skiltrør, med tilhørende nytt fundament	Skiltplate byttes og flyttes til ny posisjon 6 og 7.
Linje-ID	Symbol	Navn	Merknadd					
6		Stiplet kantlinje (3+3)	Eksisterende vegoppmerging markeres opp på nytt.					
7		Heltrukken kantlinje	Eksisterende vegoppmerging markeres opp på nytt.					



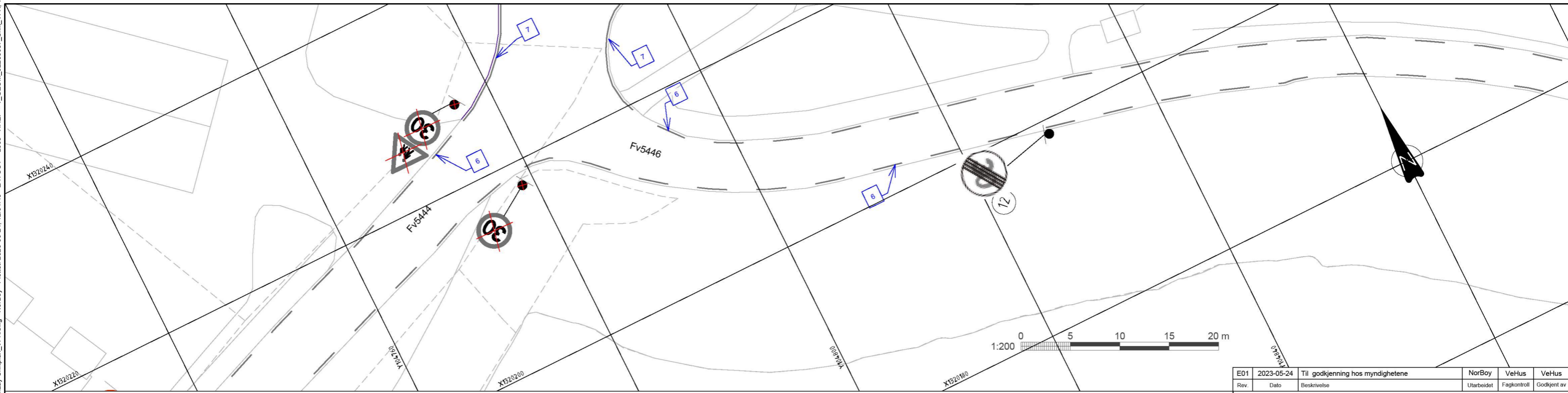

Tegnforklaring

	Eksisterende skilt beholdes (vist i grå)		Eksisterende skiltskiltstolpe		Ny vegoppmerging (hvit)
	Nye skilt (vist med farge)		Ny/ flyttet skiltstolpe		Hensvisning vegoppmerging
	Eksisterende skilt fjernes / flyttes		Eksisterende vegoppmerging (hvit)		ID-nummer skilt

E01	2023-05-24	Til godkjenning hos myndighetene	NorBoy	VeHus	VeHus
Rev.	Dato	Beskrivelse	Utarbeidet	Fagkontroll	Godkjent av
Dette dokumentet er utarbeidet av Norconsult AS som del av det oppdraget som fremgår nedenfor. Opphavsretten tilhører Norconsult AS. Dokumentet må bare benyttes til det formål som oppdragsavtalen beskriver, og må ikke kopieres eller gjøres tilgjengelig på annen måte eller i større utstrækning enn formålet tillater.					Målestokk (gjelder A1)
Masfjorden Kommune					1:200
Byggeplan Matre Skule Veg Skilt- og oppmergingsplan Plan og mengdeliste Fv5444, Vegmodell 10000					
Norconsult		Oppdragsnummer	Tegningsnummer	Revisjon	
		52203937	L004	E01	

X:\nonoppdrag\Bergem\52203937\BIM\Veg\A\K\K\lay_Skiltplan_VFK.dwg - NorBoy - Plottet: 2023-05-24, 12:54:24 - LAYOUT = L004 - XREF = T_GEOM_52203937_Arbeidsfil_52203937_T_Kart_2D*

Skilt-ID	Skiltbilde	Skilthøyde	Skilt nr.	Størrelse	Folieklasse	Antall	Monteringsutstyr	Merknad
12		2 m	364.30	LS	2	1	Nytt 89 mm skiltrør, med tilhørende nytt fundament.	
Linje-ID	Symbol	Navn	Merknadd					
6		Stiplet kantlinje (3+3)	Eksisterende vegoppmering markeres opp på nytt.					
7		Heltrukken kantlinje	Eksisterende vegoppmering markeres opp på nytt.					



Tegnforklaring

	Eksisterende skilt beholdes (vist i grå)		Eksisterende skiltskiltstolpe		Ny vegoppmerking (hvit)
	Nye skilt (vist med farge)		Ny/ flyttet skiltstolpe		Henvising vegoppmerking
	Eksisterende skilt fjernes / flyttes		Eksisterende vegoppmerking (hvit)		ID-nummer skilt

Rev.	Dato	Beskrivelse	NorBoy	VeHus	VeHus
E01	2023-05-24	Til godkjenning hos myndighetene			
Masfjorden Kommune			Målestokk (gjelder A1) 1:200		
Byggeplan Matre Skule Veg Skilt- og oppmeringsplan Plan og mengdeliste Fv5444, Vegmodell 10000					
Norconsult		Oppdragsnummer 52203937	Tegningsnummer L005	Revisjon E01	

X:\noroppdrag\Bergen\52203937\BIM\Veg\A\Hilf\Uly-Skiltplan_VFK.dwg - NorBoy - Plottet: 2023-05-24, 12:54:43 - LAYOUT = L005 - XREF = T_GEOM_52203937_Skilt_VFK_T_GEOM_52203937_Arbeidsfil_52203937_T_Kart_2D