


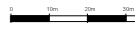


BASISKART

-  Eiendomsgrense
 -  Eksisterende bebyggelse
- Geodetisk grunnlag: UTM32_Euref 89
Geodetisk høydegrunnlag: NN1954
Uttaksdato basiskart: 08.05.23
Dato tilleggskartlegging:

 Kartmålestokk: 1:3000 ved format A0
 Areal: 1 843 874 m²

Varselkart med planavgrensning
Varsel om oppstart av
detaljreguleringsplan for Gnr. Bnr.
79/47, 79/53, 79/33
Skipavika, Eivindvik