



Kommune: 4634 - MASFJORDEN
Gardsnummer: 6
Bruksnummer: 60

Utskriftsdato/klokkeslett: 25.08.2023 kl. 13:34

Produsert av: Kjersti Furnes Soltvedt

Dette dokumentet viser resultatet av Kvalitetsheving for eksisterande matrikkeleining ført 25.08.2023.

Orientering om relevant utdrag av matrikkelen

Eit relevant utdrag av matrikkelen viser deler av opplysningane som registrert om matrikkeleiningane (eigedommane). Utdraget viser kva slags endringar som er gjort i matrikkelen knytt til ei forretning, som t.d. kva for grenser som vart behandla. Relevant utdrag av matrikkelen er heimla i Forskrift om eiendomsregistrering av 26. juni 2009 § 9.

Du kan kontakte kommunen for å få komplett matrikelbrev, dersom du vil sjå alle opplysningar som er registrert om matrikkeleininga.

Om heilskap og nøyaktigheit i relevant utdrag av matrikelbrevet

Matrikkelen vart etablert ved konvertering av data frå tidlegare register. Det kan variere kor gode slike data er med omsyn til heilskap og nøyaktigheit. I enkelte tilfelle kan grensepunkt og grenselinjer mangle heilt eller delvis, eller vere feil registrerte. Det kan også vere feil og manglar ved registrert bygnings- og adresseinformasjon. Heilskap og kartfestingsnøyaktigheit er oftast betre innanfor enn utanfor tettbygde strøk. Ver merksam på at oppgjve areal for mange matrikkeleiningar og bygg er usikre.

For utfyllande informasjon: www.kartverket.no/utdragmatrikel

Matrikkeleining

Matrikkeleiningstype: Grunneigedom
Bruksnamn: TORSVIK
Etableringsdato: 03.08.1979
Skyld: 0,01
Er tinglyst: Ja
Har festegrunnar: Nei
Er seksjonert: Nei

Jordskifte kravd

Dato	Referanse	Matrikkeleiningar
13.01.2023	23-004317REN-JHOD/JBER	4634 - 6/9 og 4634 - 6/60

Arealrapport

Tekst	Areal	Kommentar
Utrekna areal for 6 / 60	2 382,8 m ²	

Eigarforhold

Tinglyste eigarforhold

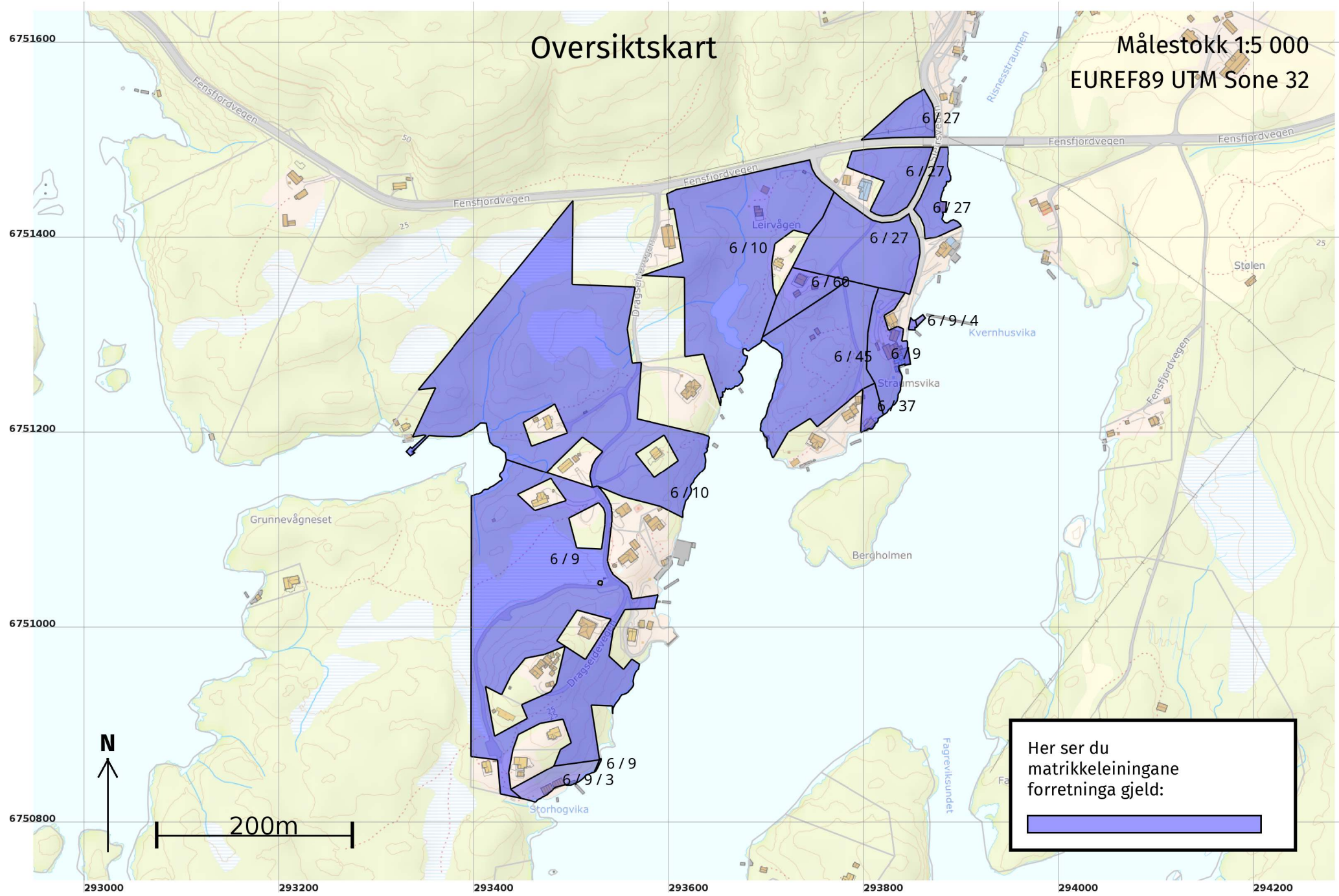
Rolle	Status	Føds.d./org.nr	Namn	Brukseinin	Adresse	Andel
Heimelshavar		261169	SOLLI ANJA BØE		LÆGDESvingen 70 D 5096 BERGEN	1 / 2
Heimelshavar		141059	SOLLI FRANK		LÆGDESvingen 70 D 5096 BERGEN	1 / 2

Forretningar der matrikkeleininga er berørt

Forretning	Forretningsdokumentdato	Status	Tinglysing	Endra dato	Matrikkelføring
Forretningstype	Kommunal saksreferanse				Signatur Dato
Årsak til feilretting	Nettadresse (URL)				
	Annan referanse				
Kvalitetsheving for eksisterande matrikkeleining	09.05.2022				1266sok 25.08.2023
Jordskifte	O - 21/802	Rolle	Matrikkeleining		Arealendring
		Berørt	4634 - 6/9		0
	21/167707RFA-JHOD/JBER STRØMSV	Berørt	4634 - 6/10		0
		Berørt	4634 - 6/27		0
		Berørt	4634 - 6/37		0
		Berørt	4634 - 6/45		0
		Berørt	4634 - 6/60		0

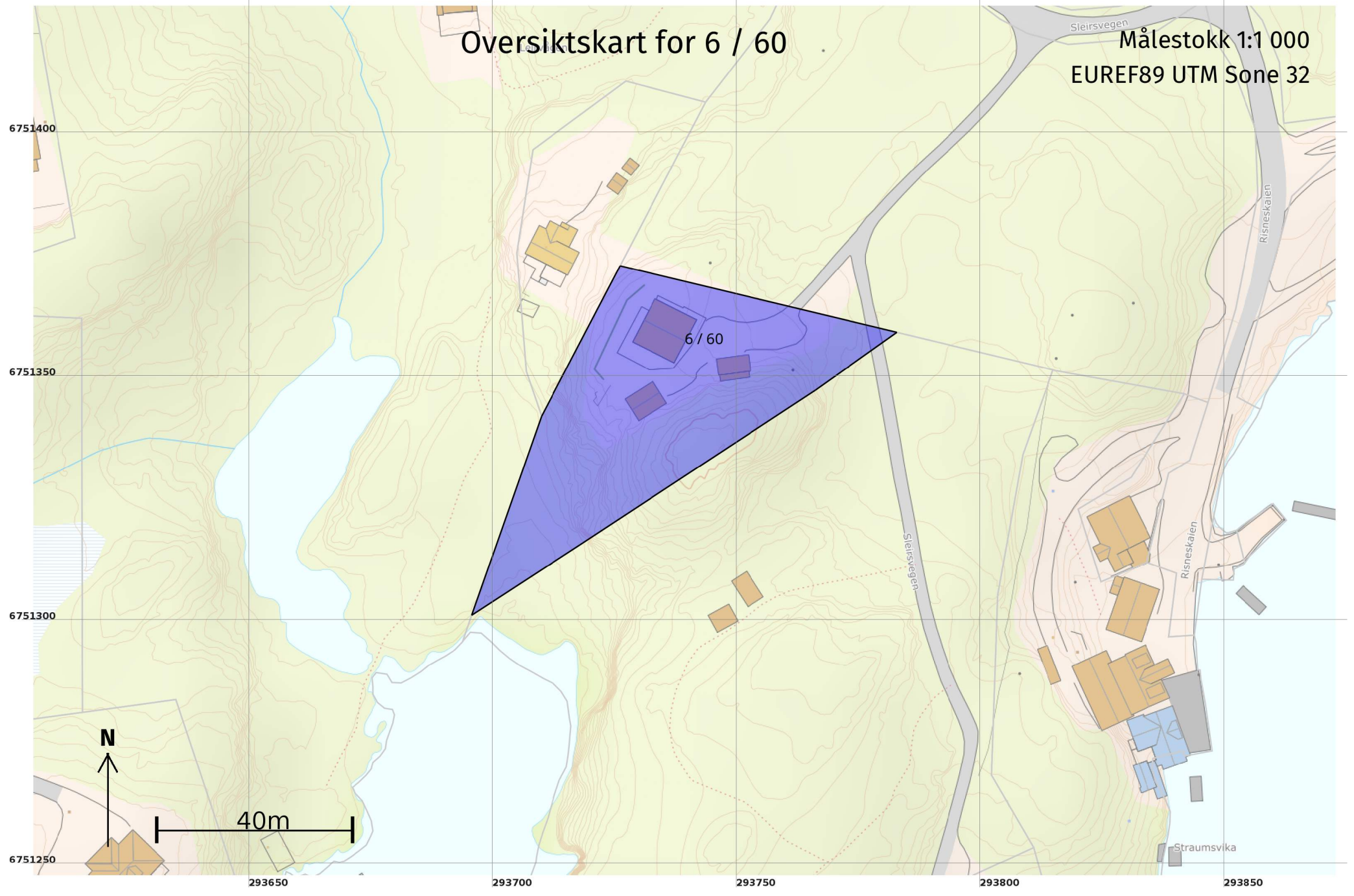
Oversiktskart

Målestokk 1:5 000
EUREF89 UTM Sone 32




Oversiktskart for 6 / 60

Målestokk 1:1 000
EUREF89 UTM Sone 32



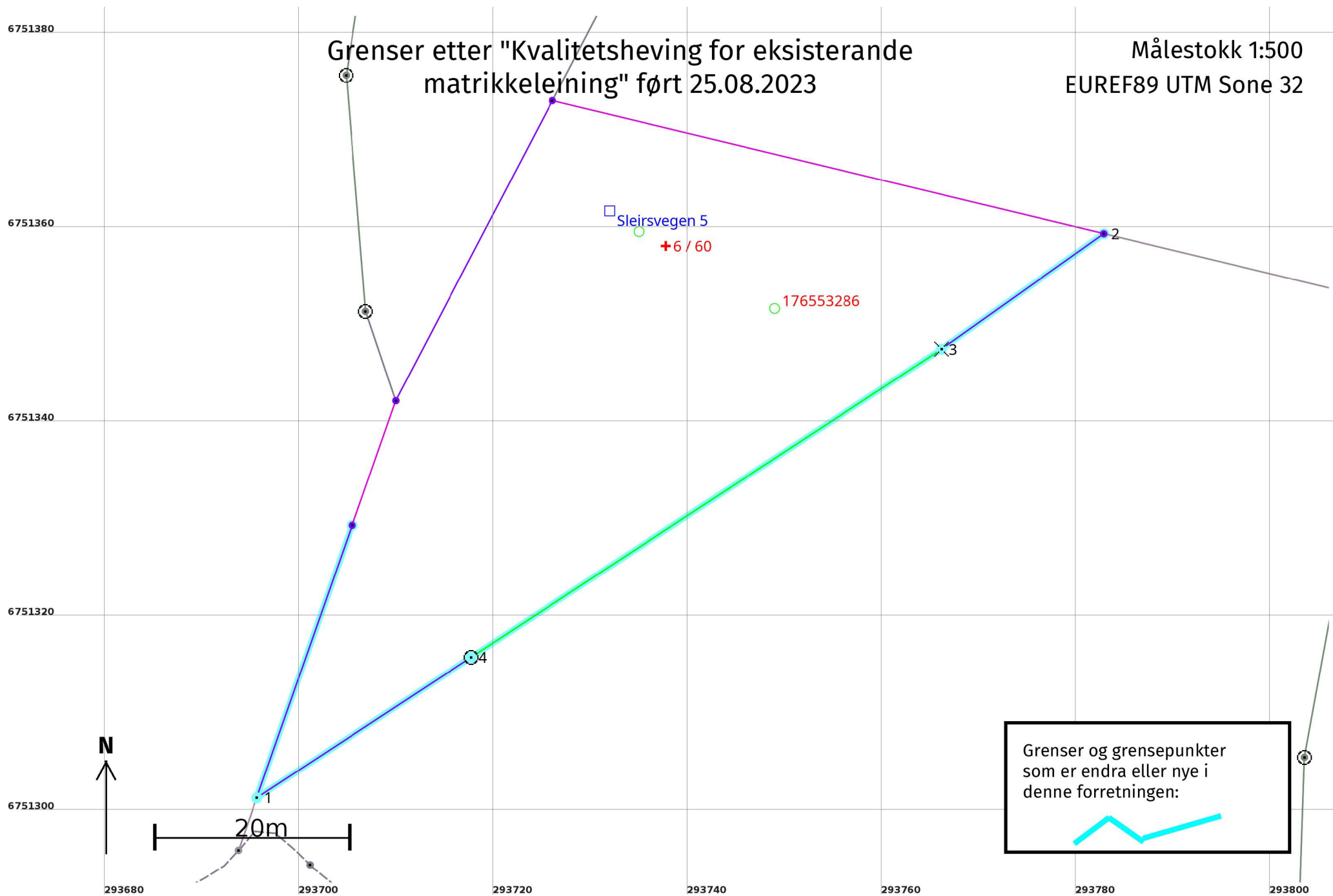
Grenser før "Kvalitetsheving for eksisterende matrikkeleining" ført 25.08.2023

Målestokk 1:500
EUREF89 UTM Sone 32



Grenser etter "Kvalitetsheving for eksisterende matrikkeleining" ført 25.08.2023

Målestokk 1:500
EUREF89 UTM Sone 32



Kvalitetsheving for eksisterande matrikkeleining 25.08.2023**Før forretninga:****Areal:** 1 584,2

Arealmerknad:

Representasjonspunkt: **Koordinatsystem:** EUREF89 UTM Sone 32**Nord:** 6751358**Aust:** 293738**Etter forretninga:****Areal:** 2 382,8

Arealmerknad:

Representasjonspunkt: **Koordinatsystem:** EUREF89 UTM Sone 32**Nord:** 6751358**Aust:** 293738**Grensepunkt / Grenselinje****Ytre avgrensing**

Løpenr	Status	Nord	Aust	Grensemerke nedsett i / Lengde (m)	Grensepunkttype / Linjeinformasjon	Målemetode / Grenser mot	Nøyaktighet (SD i cm)	Radius
1	Nytt	6751301,65	293695,69		Retningspunkt	96 GNSS: Fasemåling (Real time kinematic)	58	
				29,70		4634 - 6 / 10 og 4634 - 6 / 45		
1x	Endra - Før	6751359,67	293782,84		Ukjent	20 Stereoinstrument	58	
				21,95		4634 - 6 / 27 og 4634 - 6 / 45		
2	Endra - Etter	6751359,67	293782,84		Ukjent	20 Stereoinstrument	58	
				20,50		4634 - 6 / 27 og 4634 - 6 / 45		
2x	Endra - Før	6751348,04	293764,22		Kors	20 Stereoinstrument	58	
				61,51		4634 - 6 / 9 og 4634 - 6 / 45		
3	Endra - Etter	6751347,80	293766,13		Kors	96 GNSS: Fasemåling (Real time kinematic)	10	
				57,83		4634 - 6 / 45		
4	Nytt	6751316,11	293717,76		Fjell Offentleg godkjent grensemerke	96 GNSS: Fasemåling (Real time kinematic)	10	
				26,39		4634 - 6 / 45		