



Kommune: 4634 - MASFJORDEN
Gardsnummer: 6
Bruksnummer: 9

Utskriftsdato/klokkeslett: 25.08.2023 kl. 13:33
Produsert av: Kjersti Furnes Soltvedt

Dette dokumentet viser resultatet av Kvalitetsheving for eksisterande matrikkeleining ført 25.08.2023.

Orientering om relevant utdrag av matrikkelen

Eit relevant utdrag av matrikkelen viser deler av opplysningane som registrert om matrikkeleiningane (eigedommane). Utdraget viser kva slags endringar som er gjort i matrikkelen knytt til ei forretning, som t.d. kva for grenser som vart behandla. Relevant utdrag av matrikkelen er heimla i Forskrift om eiendomsregistrering av 26. juni 2009 § 9.

Du kan kontakte kommunen for å få komplett matrikelbrev, dersom du vil sjå alle opplysningar som er registrert om matrikkeleininga.

Om heilskap og nøyaktigheit i relevant utdrag av matrikelbrevet

Matrikkelen vart etablert ved konvertering av data frå tidlegare register. Det kan variere kor gode slike data er med omsyn til heilskap og nøyaktigheit. I enkelte tilfelle kan grensepunkt og grenselinjer mangle heilt eller delvis, eller vere feil registrerte. Det kan også vere feil og manglar ved registrert bygnings- og adresseinformasjon. Heilskap og kartfestingsnøyaktigheit er oftast betre innanfor enn utanfor tettbygde strøk. Ver merksam på at oppgjve areal for mange matrikkeleiningar og bygg er usikre.

For utfyllande informasjon: www.kartverket.no/utdragmatrikel

Matrikkeleining

Matrikkeleiningstype: Grunneigedom
Bruksnamn: STRØMSVIK
Etableringsdato: 05.05.1930
Skyld: 0,1
Er tinglyst: Ja
Har festegrunnar: Ja
Er seksjonert: Nei

Tilhøyrande festegrunnar

Matrikkeleining

6 / 9 / 1, 6 / 9 / 4, 6 / 9 / 3

Jordskifte kravd

Dato	Referanse	Matrikkeleiningar
13.01.2023	23-004317REN-JHOD/JBER	4634 - 6/9 og 4634 - 6/60

Arealrapport

Tekst	Areal	Kommentar
Utrekna areal for 6 / 9 med areal av festegrunner og seksjonerte uteareal	39 253,3 m2	Ukjend grenseforløp
Utrekna areal for 6 / 9 utan areal av festegrunnar og seksjonerte uteareal	37 507,7 m2	Ukjend grenseforløp

Eigarforhold

Tinglyste eigarforhold

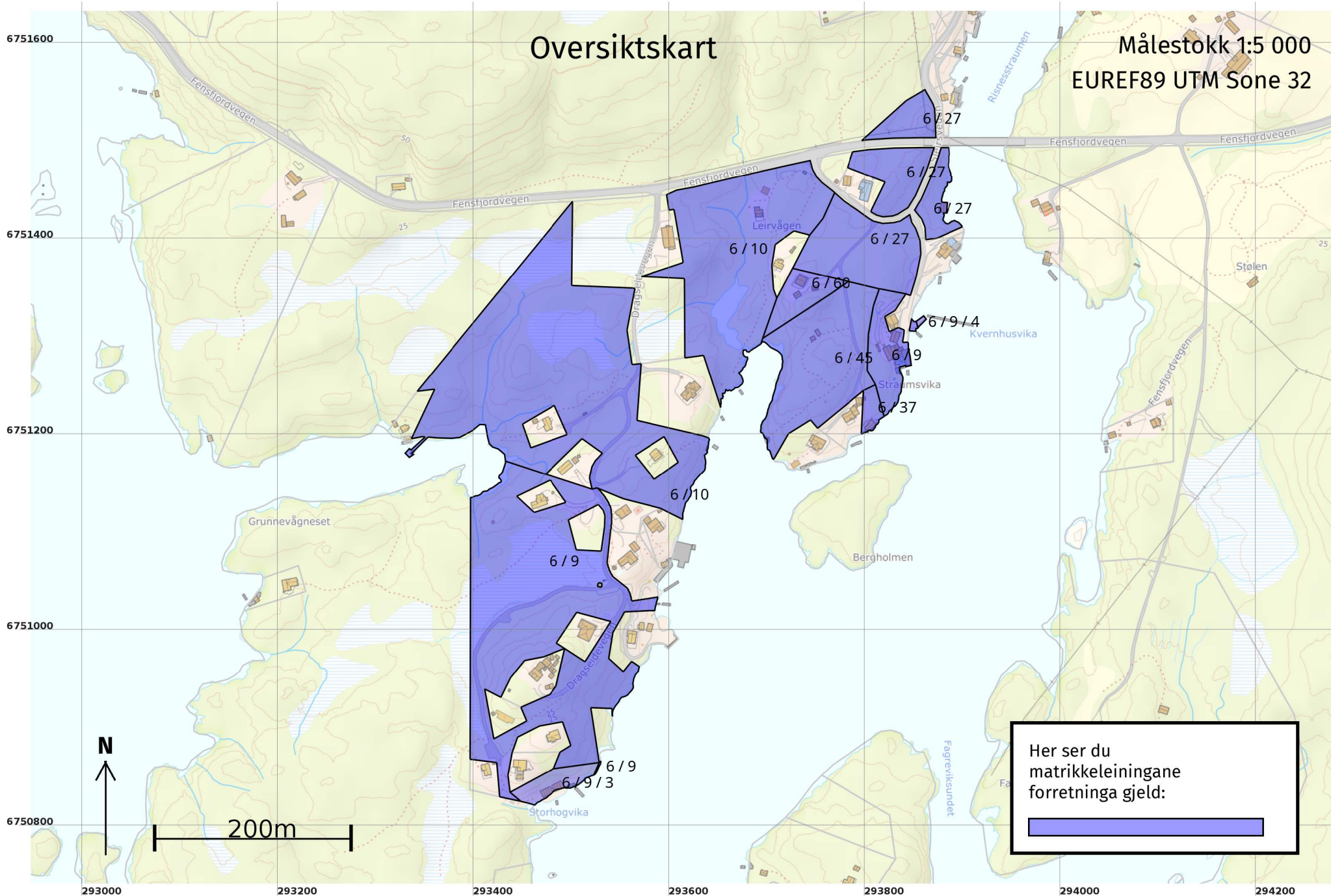
Rolle	Status	Føds.d./org.nr	Namn	Brukseinin	Adresse	Andel
Heimelshavar		010960	DAAE GJERT ØYVIND		Sleirsvegen 329 5986 HOSTELAND	1 / 1

Forretningar der matrikkeleininga er berørt

Forretning	Forretningsdokumentdato	Status	Tinglysing	Endra dato	Matrikkelføring
Forretningstype	Kommunal saksreferanse				Signatur Dato
Årsak til feilretting	Nettadresse (URL)				
	Annan referanse				
Kvalitetsheving for eksisterande matrikkeleining	09.05.2022				1266sok 25.08.2023
Jordskifte	O - 21/802	Rolle	Matrikkeleining		Arealendring
		Berørt	4634 - 6/9		0
	21/167707RFA-JHOD/JBER STRØMSV	Berørt	4634 - 6/10		0
		Berørt	4634 - 6/27		0
		Berørt	4634 - 6/37		0
		Berørt	4634 - 6/45		0
		Berørt	4634 - 6/60		0

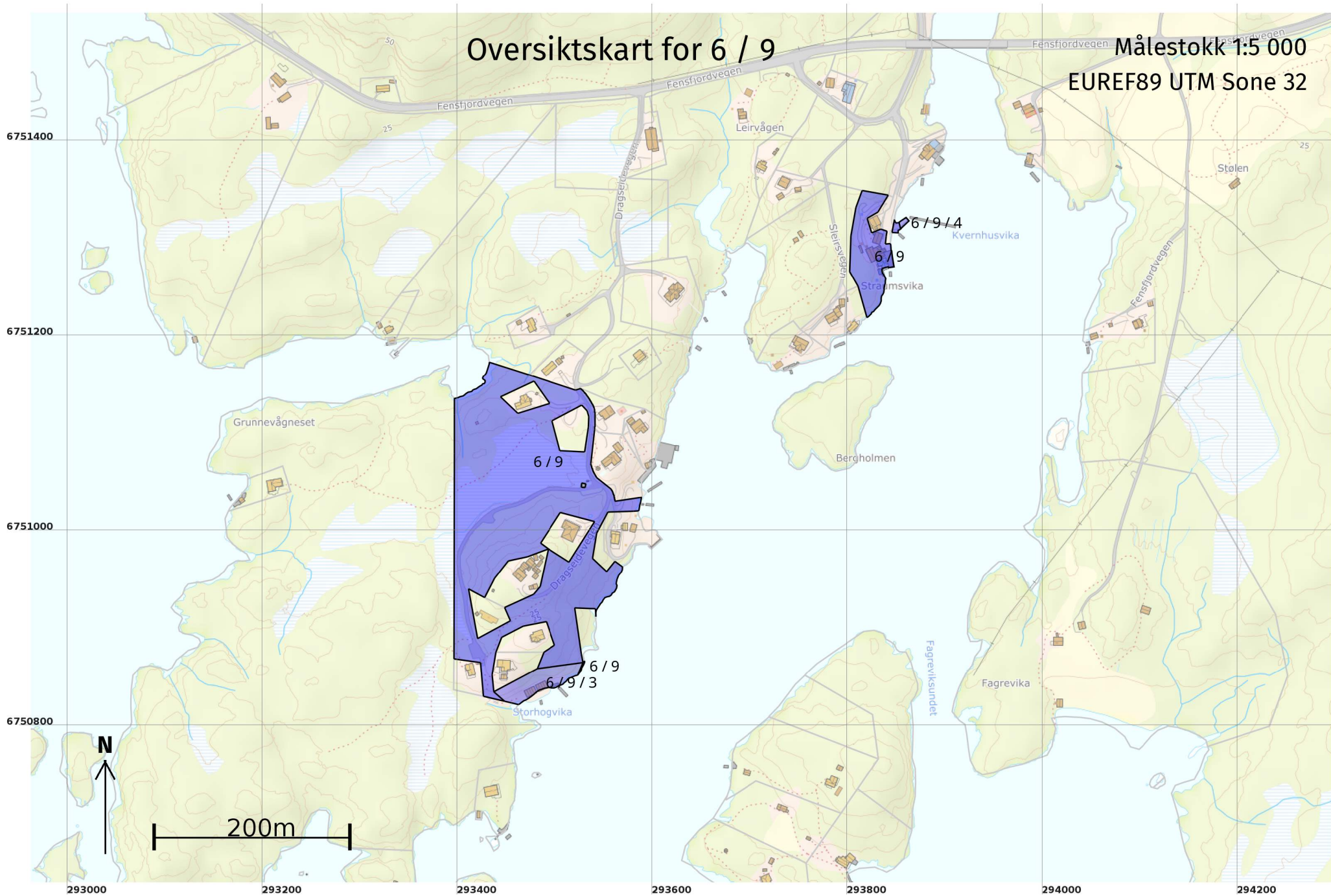
Oversiktskart

Målestokk 1:5 000
EUREF89 UTM Sone 32




Oversiktskart for 6 / 9

Målestokk 1:5 000
EUREF89 UTM Sone 32



Grenser før "Kvalitetsheving for eksisterende matrikkeleining" ført 25.08.2023

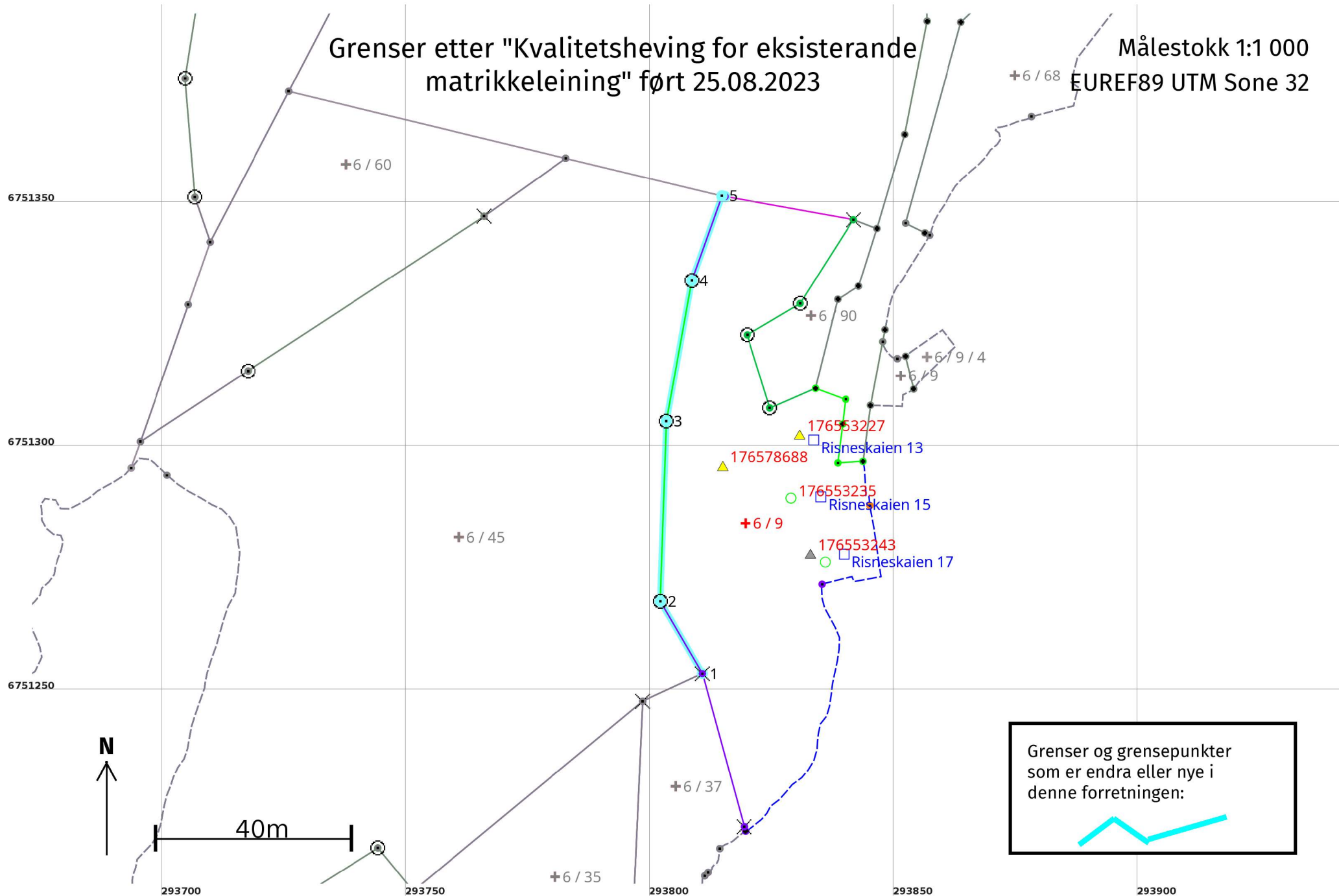
Målestokk 1:1 000
EUREF89 UTM Sone 32



Grenser og grensepunkter som er endra eller nye i denne forretningen:

Grenser etter "Kvalitetsheving for eksisterende matrikkeleining" ført 25.08.2023

Målestokk 1:1 000
EUREF89 UTM Sone 32



Grenser og grensepunkter som er endra eller nye i denne forretningen:

Kvalitetsheving for eksisterande matrikkeleining 25.08.2023

Før forretninga:

Areal: 3 574,9 Arealmerknad: Hjelpelinje vasskant
Representasjonspunkt: **Koordinatsystem:** EUREF89 UTM Sone 32 **Nord:** 6751285 **Aust:** 293820

Etter forretninga:

Areal: 3 505 Arealmerknad: Hjelpelinje vasskant
Representasjonspunkt: **Koordinatsystem:** EUREF89 UTM Sone 32 **Nord:** 6751285 **Aust:** 293820

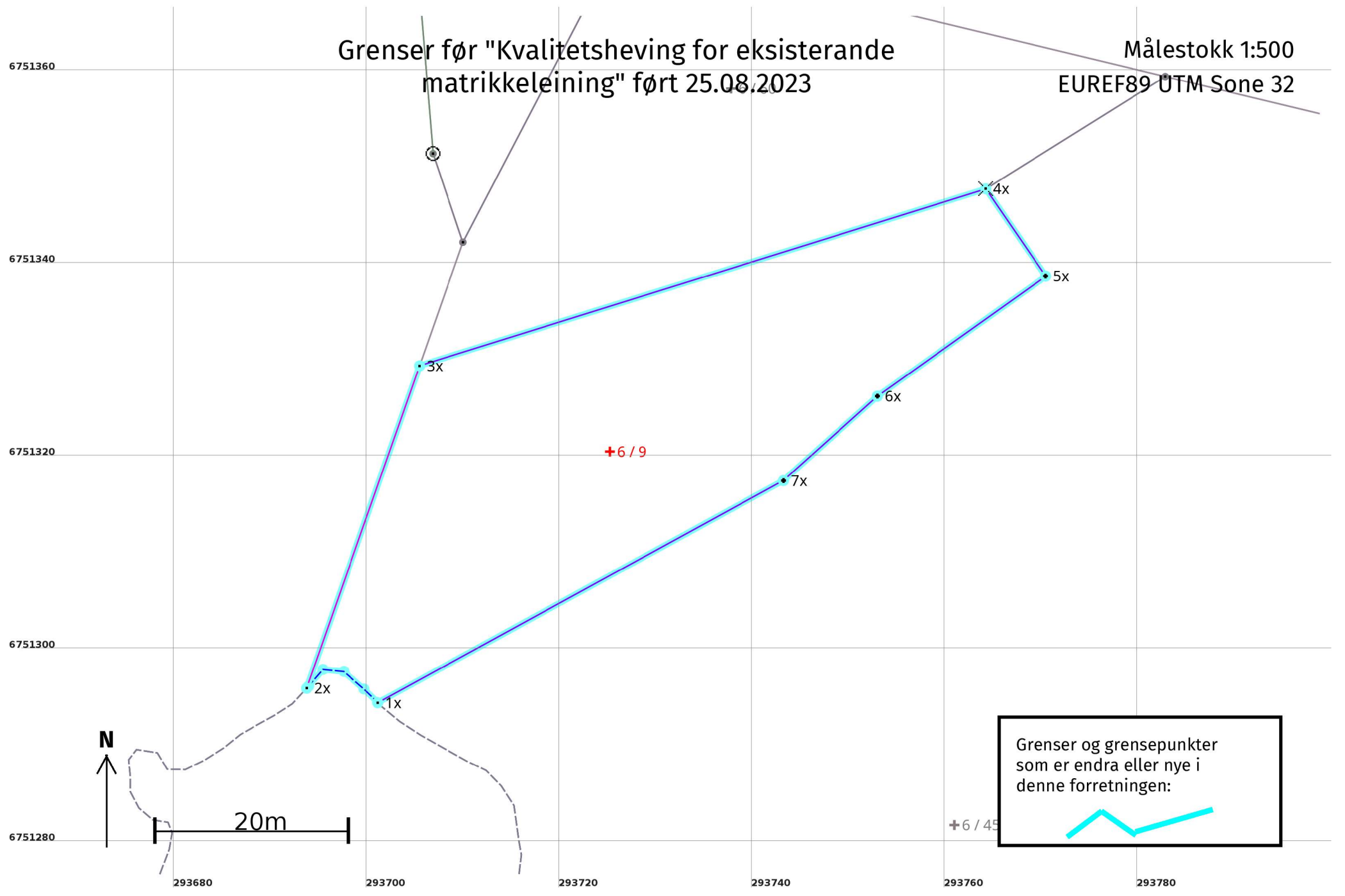
Grensepunkt / Grenselinje

Ytre avgrensing


Løpenr	Status	Nord	Aust	Grensemerke nedsett i / Lengde (m)	Grensepunkttipe / Linjeinformasjon	Målemetode / Grenser mot	Nøyaktigheit (SD i cm)	Radius
1x	Endra - Før	6751254,12	293810,83	13,51	Fjell Kors	20 Stereoinstrument 4634 - 6 / 37	58	
1	Endra - Etter	6751254,12	293810,83	17,12	Fjell Kors	20 Stereoinstrument 4634 - 6 / 37 og 4634 - 6 / 45	58	
2	Nytt	6751268,94	293802,25	36,91	Fjell Offentleg godkjent grensemerke	96 GNSS: Fasemåling (Real time kinematic) 4634 - 6 / 45	10	
3	Nytt	6751305,83	293803,48	29,25	Fjell Offentleg godkjent grensemerke	96 GNSS: Fasemåling (Real time kinematic) 4634 - 6 / 45	10	
4	Nytt	6751334,61	293808,69	18,39	Fjell Offentleg godkjent grensemerke	96 GNSS: Fasemåling (Real time kinematic) 4634 - 6 / 45	10	
5	Nytt	6751351,95	293814,83	0,64	Retningspunkt	96 GNSS: Fasemåling (Real time kinematic) 4634 - 6 / 27 og 4634 - 6 / 45	58 200	
2x	Sletta	6751248,44	293798,57	21,29	Kors	20 Stereoinstrument 4634 - 6 / 35, 4634 - 6 / 37 og 4634 - 6 / 45	58	
3x	Sletta	6751269,73	293798,40	83,82	Jord Grensepåle	20 Stereoinstrument 4634 - 6 / 45	58	

Grenser før "Kvalitetsheving for eksisterende matrikkeleining" ført 25.08.2023

Målestokk 1:500
EUREF89 UTM Sone 32



Grenser og grensepunkter som er endra eller nye i denne forretningen:



Kvalitetsheving for eksisterende matrikkeleining 25.08.2023**Før forretninga:****Areal:** 1 673,8

Arealmerknad: Hjelpelinje vasskant

Representasjonspunkt:**Koordinatsystem:** EUREF89 UTM Sone 32**Nord:** 6751321**Aust:** 293725**Grensepunkt / Grenselinje****Ytre avgrensing**

Løpenr	Status	Nord	Aust	Grensemerke nedsett i / Lengde (m)	Grensepunkttype / Linjeinformasjon	Målemetode / Grenser mot	Nøyaktighet (SD i cm)	Radius
1x	Sletta	6751294,76	293701,18	9,55	Geometrisk hjelpepunkt Hjelpelinje vasskant	20 Stereoinstrument 4634 - 6 / 45	58	58
2x	Sletta	6751296,26	293693,80	35,41	Geometrisk hjelpepunkt	55 Digitalisert på dig.bord frå strek-kart: Papirkopi 4634 - 6 / 10	200	
3x	Sletta	6751329,68	293705,51	61,51	Ukjent	20 Stereoinstrument 4634 - 6 / 10 og 4634 - 6 / 60	58	
4x	Sletta	6751348,04	293764,22	10,99	Kors	20 Stereoinstrument 4634 - 6 / 45 og 4634 - 6 / 60	58	
5x	Sletta	6751338,98	293770,44	21,43	Jord Grensepåle	20 Stereoinstrument 4634 - 6 / 45	58	
6x	Sletta	6751326,54	293752,99	13,09	Jord Grensepåle	20 Stereoinstrument 4634 - 6 / 45	58	
7x	Sletta	6751317,79	293743,25	47,96	Jord Grensepåle	20 Stereoinstrument 4634 - 6 / 45	58	