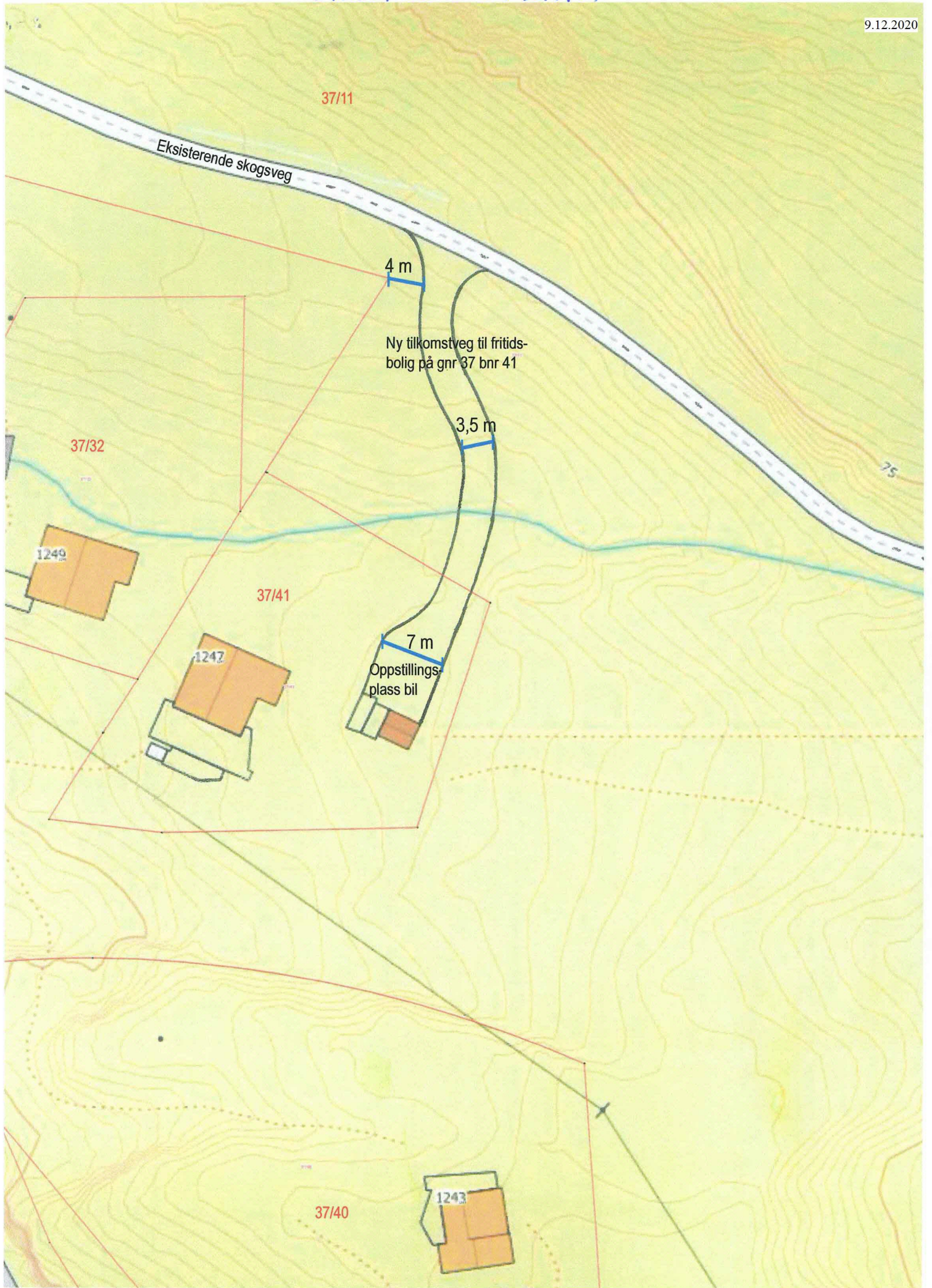
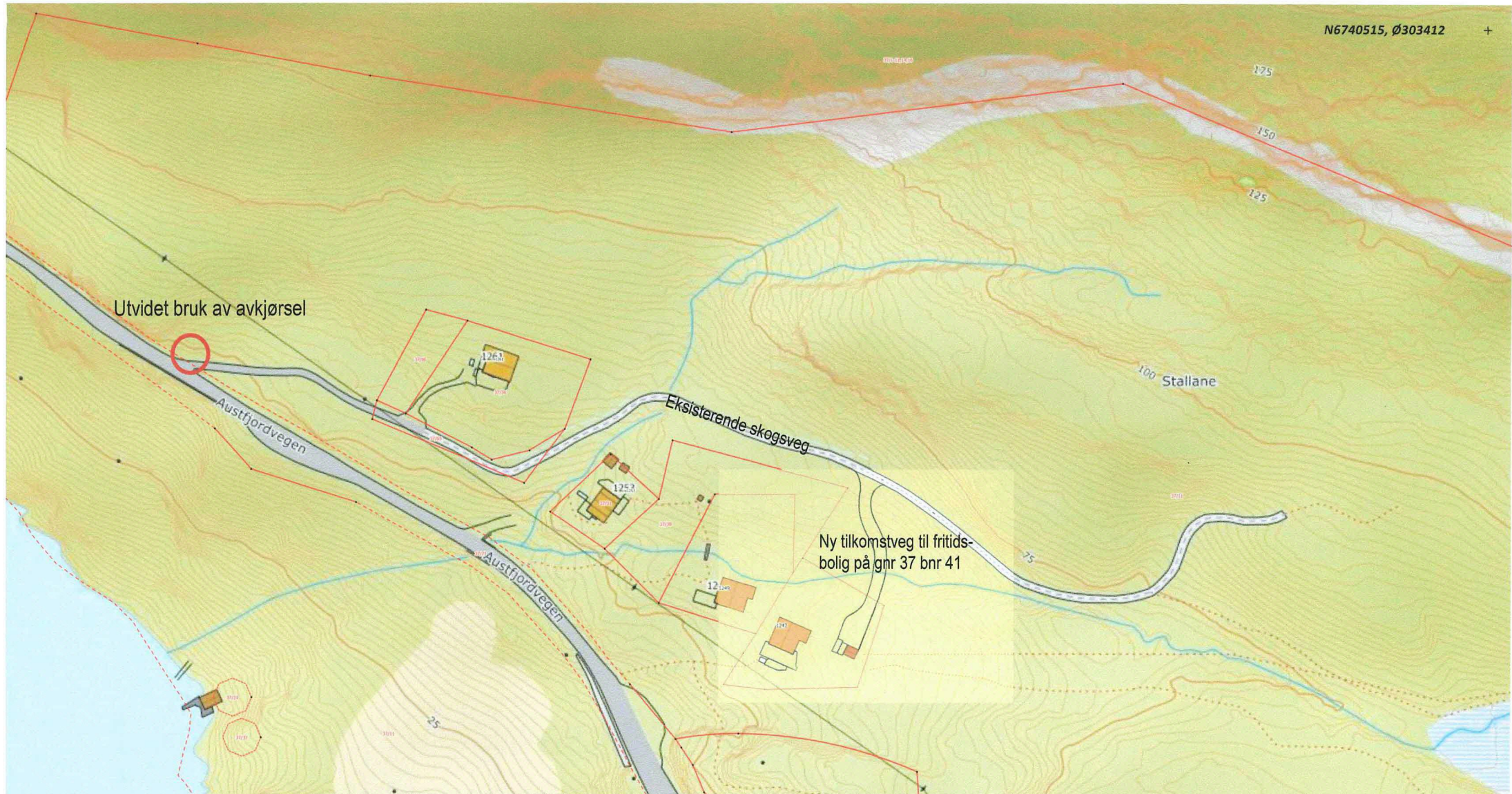


SITUASJONS PLAN.

9.12.2020






Situasjonskart - gnr 37 bnr 41 m.fl.
 Utvidet bruk av avkjørsel fra Fv. 570 - tilkomstveg til fritidsbolig på gnr 37 bnr 41



Dato: 22-09-2020

Målestokk: 1:1 500






Utvidet bruk av avkjørsel

Eksisterende skogsveg

Situasjonskart med gjeldende reguleringsplan og kommuneplan

Utvidet bruk av avkjørsel fra Fv. 570 - tilkomstveg til fritidsbolig på gnr 37 bnr 41

Målestokk: 1:1000

Vedlegg – bilder

Eksisterende skogsvei, bilde tatt mot vest



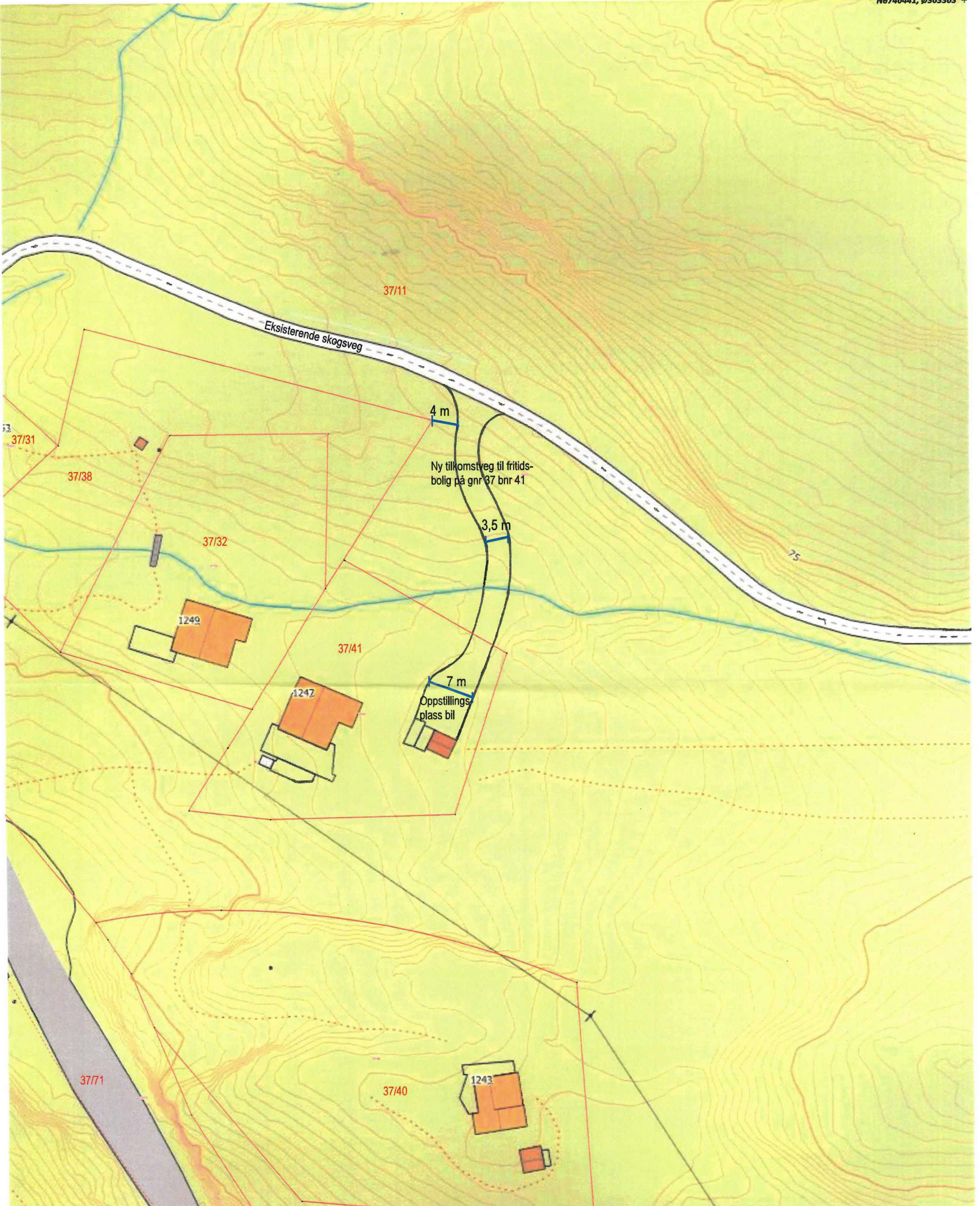
Åpent skoglende hvor veitrasèen er foreslått. Bilde tatt mot sørøst.



Åpent skoglende hvor veitrasèen er foreslått. Bilde tatt mot sørøst.



Bekk i området bak hytten. Veitrasèen er foreslått til å ende opp ved hyttens uthus. Bilde tatt mot sør.



Situasjonskart - gnr 37 bnr 41 m.fl.
 Ny tilkomstveg til fritidsbolig på gnr 37 bnr 41

Nhdigi.no



Dato: 22-09-2020

Målestokk: 1:500

