



Masfjorden kommune

Innkalling av Teknisk utval

Møtedato: 10.05.2016
Møtestad: Kommunehuset
Møtetid: 16:00 - 18:30

Eventuelle forfall må meldast til Roald Kvingedal per tlf. 5616 6288, sms til 400 27 048 eller per epost til roald.kvingedal@masfjorden.kommune.no

Varamedlemmer møter berre etter nærare avtale.

- 008/2016 Godkjenning av innkalling og sakliste
- 009/2016 Godkjenning av møtebok
- 010/2016 Høyringsuttale - Søknad om løyve til utviding av anlegg for oppdrett av matfisk av laks og aure - Ådnekvam, AK 1
- 013/2016 Hjortejakta 2016 - forslag til tildeling av løyver
- 011/2016 Delegerte saker
- 012/2016 Referatsak

3. mai 2016

John Torsvik
møteleiar

Roald Kvingedal
sekretær

Sakspapir

Saksbehandlar	Arkiv	ArkivsakID
Maud Sleire Holmaas		16/406

Saknr	Utval	Type	Dato
008/2016	Teknisk utval	PS	10.05.2016

Godkjenning av innkalling og sakliste

Rådmannen sitt framlegg til vedtak:

Innkalling og sakliste vert godkjend

Saksopplysningar:

Sakspapir

Saksbehandlar	Arkiv	ArkivsakID
Maud Sleire Holmaas		16/406

Saknr	Utval	Type	Dato
009/2016	Teknisk utval	PS	10.05.2016

Godkjenning av møtebok

32T

Journalposttittel

Protokoll - Teknisk utval - 15.03.2016

Dato

03.05.2016

Rådmannen sitt framlegg til vedtak:

Møtebok vert godkjend.

Saksopplysningar:

Sakspapir

Saksbehandlar	Arkiv	ArkivsakID
Roald Kvingedal	FA - U43	16/189

Saknr	Utval	Type	Dato
010/2016	Teknisk utval	PS	10.05.2016

Høyringsuttale - Søknad om løyve til utviding av anlegg for oppdrett av matfisk av laks og aure - Ådnekvam, AK 1

32T

Journalposttittel	Dato
Kartvedlegg - lokalitet 30196 Ådnekvamme - Masfjorden kommune - Hordaland	02.03.2016
Søknadsbrev Ådnekvamme med underskrift	23.02.2016
Brev til sektormynde	23.02.2016
1000 kartvedlegg ny	23.02.2016
Høyringsuttale	21.04.2016
Søknadsskjema un	23.02.2016
Avslag på søknad	31.03.2016
Løyve til utvidi	02.03.2016

Rådmannen sitt framlegg til vedtak:

Masfjorden kommune ved rådmannen rår i frå att det vert gjeve løyve til utviding av produksjonen på lokalitet Ådnekvamme vert dobla frå 780 tonn til 1.560 tonn MTB.

Det vert vist til mottatt søknad 22.02.2016 frå Engesund Fiskeoppdrett AS, søknad om løyve til utviding av anlegg for oppdrett av matfisk av laks og aure på lokalitet Ådnekvamme

Masfjorden kommune har ingen merknad til søknad om flytting av anlegget innafor området som er sett av til akvakultur i kommuneplanen AK 1 for Masfjorden kommune.

Grunngjeving:

Ei dobling av produksjonen vil ha ei negativ belastning på resipienten i fjordbassenget. Viser til Fylkesmannen i Hordaland som ikkje godkjenner utviding av lokaliteten frå 780 tonn til 1560 tonn.

Konklusjon Fylkesmannen i Hordaland:

Den negative utviklinga i oksygennivået i djupbassenget i Masfjorden gjer et det ikkje er tilrådeleg å auke akvakulturproduksjonen i fjorden. MOM B-granskingane på lokaliteten gir heller ikkje grunnlag for å auke produksjonen på lokaliteten Ådnekvamme. Fylkesmannen gir derfor avslag på søknad om

å auke MTB på lokaliteten frå 780 tonn til 1.560 tonn.

Saksopplysningar:

Bakgrunn

Masfjorden kommune har den 22.02.2016 mottatt søknad frå Engesund Fiskeoppdrett AS, søknad om løyve til utviding av anlegg for oppdrett av matfisk av laks og aure på lokalitet Ådnekvamme. Masfjorden kommune skal vurdere søknaden og legge søknaden ut på offentlig ettersyn.

Uttale

Søknaden har vore lagt ut for gjennomsyn på kommunehuset, Masfjordnes, i tida 15.03. – 12.04.2016, og på heimesida Masfjorden.kommune.no.

Det er kome inn ein merknad til saka. Vedlegg til saka.

Høyring

Masfjorden kommune har fått kopi vedtak frå:

Fylkesmannen i Hordaland og Kystverket.

Fakta

Søknaden gjeld søknad om løyve til utviding av anlegg for oppdrett av matfisk av laks og aure på lokalitet 30196 Ådnekvamme i Masfjorden kommune AK1 i Arealdelen til kommuneplanen.

Selskapet søker om løyve til å plassere anlegget lenger mot sørvest, innanfor akvakulturområde i arealplanen. Anlegget vil bestå av 6 stykk firkantbur (25x25 m) på ei rekke, samt ein forflåte som er tenkt plassert i den nordaustre delen av anlegget. Endra utforming og justert plassering medfører at det vert endringar i fortøyingsarrangementet. Samla overflate areal for anlegget vil vera omlag 6 dekar. Kartet under syner omsøkt arealendring for lokalitet 30196 Ådnekvamme.

Lokalitet 30196 Ådnekvamme er mellombels klarert for ein maksimalt tillaten biomasse på 780 tonn fram til 31.12.2016. Løyve vart gjeve mellombels fordi det var knytt usikkerheit til kor stor produksjon som vil vere på dei 5 lokalitetane, som ligg inne i Masfjorden, i framtida. Fjorden er ein sterkt terskla fjord som på grunn av grunn terskel, smalt innløp og djupt fjordbasseng, har avgrensa resipientkapasitet. Innan 2016 vil kunnskaps- og erfaringsgrunnlaget vere betra, både med resipientundersøkingar og driftserfaringar frå anlegga.

Vurdering

Rådmannen viser til mottatt søknad 22.02.2016 frå Engesund Fiskeoppdrett AS, søknad om løyve til utviding av anlegg for oppdrett av matfisk av laks og aure på lokalitet Ådnekvamme

Ei dobling av produksjonen vil ha ei negativ belastning på resipienten i fjordbassenget. Viser til

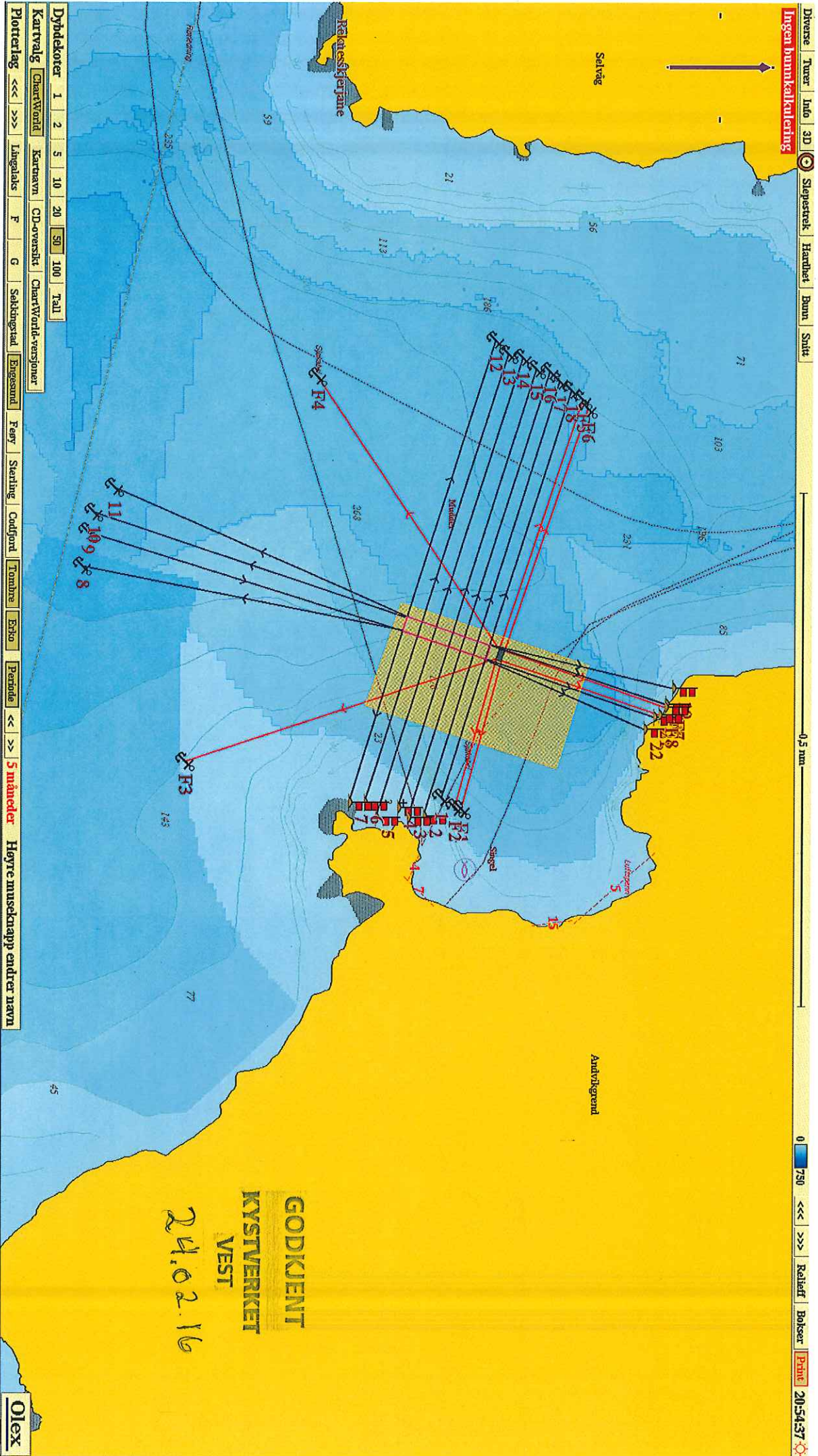
Fylkesmannen i Hordaland som ikkje godkjenner utviding av lokaliteten frå 780 tonn til 1560 tonn.

Konklusjon Fylkesmannen i Hordaland:

Den negative utviklinga i oksygenivået i djupbassenget i Masfjorden gjer et det ikkje er tilrådeleg å auke akvakulturproduksjonen i fjorden. MOM B-granskingane på lokaliteten gir heller ikkje grunnlag for å auke produksjonen på lokaliteten Ådnekvamme. Fylkesmannen gir derfor avslag på søknad om å auke MTB på lokaliteten frå 780 tonn til 1.560 tonn

Konklusjon

Masfjorden kommune ved rådmannen rår i frå att det vert gjeve løyve til utvidning av produksjonen på lokalitet Ådnekvamme vert dobla frå 780 tonn til 1.560 tonn MTB.



GODKJENT
 KYSTVERKET
 VEST
 24.02.16

Tabell 1. Posisjonar (WGS 84) for plassering av anlegg og flåte på lokaliteten Ådnekvamme.

Anlegg og flåte	Posisjon N	Posisjon Ø
Anlegg NNV hjørne	60°49,910'	05°21,202'
Anlegg NNØ hjørne	60°49,905'	05°21,230'
Anlegg SSØ hjørne	60°49,823'	05°21,171'
Anlegg SSV hjørne	60°49,828'	05°21,144'
Flåte NNV hjørne	60°49,921'	05°21,207'
Flåte NNØ hjørne	60°49,918	05°21,227
Flåte SSØ hjørne	60°49,913'	05°21,225'
Flåte SSV hjørne	60°49,916'	05°21,205'

I tabell 1 – 3 er det oppgitt posisjonar for plassering av anlegg og flåte samt posisjonar for endefortøyningane samt type botnfeste for anlegg og flåte.

Tabell 2. Posisjonar (WGS 84) for fortøyningar frå anlegg samt type botnfeste nytta på kvar fortøyning på lokaliteten Ådnekvamme.

Fortøyning nr	Posisjon N	Posisjon Ø	Ca lengde, m	Feste
1	60°49,861'	05°21,506'	240	ploganker
2	60°49,844'	05°21,541'	290	bolt i fjell
3	60°49,828'	05°21,545'	295	bolt i fjell
4	60°49,819'	05°21,526'	295	bolt i fjell
5	60°49,796'	05°21,546'	320	bolt i fjell
6	60°49,785'	05°21,515'	290	bolt i fjell
7	60°49,770'	05°21,515'	290	bolt i fjell
8	60°49,508'	05°21,045'	600	ploganker
9	60°49,513'	05°20,976'	600	ploganker
10	60°49,519'	05°20,937'	600	ploganker
11	60°49,539'	05°20,886'	510	ploganker
12	60°49,913'	05°20,593'	500	ploganker
13	60°49,926'	05°20,620'	510	ploganker
14	60°49,940'	05°20,628'	500	ploganker
15	60°49,953'	05°20,650'	510	ploganker
16	60°49,966'	05°20,654'	500	ploganker
17	60°49,976'	05°20,674'	510	ploganker
18	60°49,988'	05°20,963'	500	ploganker
19	60°50,089'	05°21,287'	315	bolt i fjell
20	60°50,082'	05°21,317'	325	bolt i fjell
21	60°50,071	05°17,959'	335	bolt i fjell
22	60°50,061	05°17,997'	345	bolt i fjell

GODKJENT
KYSTVERKET
VEST

24.02.16

Tabell 3. Posisjonar (WGS 84) for fortøyningar frå flåte samt type botnfeste nytta på kvar fortøyning på lokaliteten Laberget.

Fortøyning nr	Posisjon N	Posisjon Ø	Ca lengde, m	Feste
F1	60°49,882'	05°21,528'	265	ploganker
F2	60°49,875'	05°21,526'	265	ploganker
F3	60°49,609'	05°21,433'	600	ploganker
F4	60°49,737'	05°20,665'	600	ploganker
F5	60°49,999'	05°20,711'	490	ploganker
F6	60°50,004'	05°20,729'	475	ploganker
F7	60°50,081'	05°21,324'	325	bolt i fjell
F8	60°50,076'	05°21,339'	330	bolt i fjell

GODKJENT
KYSTVERKET
VEST

24.02.16

Hordaland fylkeskommune
Postboks 7900
5020 Bergen
hfk@hfk.no

8. desember 2015

ENGESUND FISKEOPPDRETT AS. SØKNAD OM PERMANENT DRIFT OG UTVIDING FRÅ 780 TONN MTB TIL 1560 TONN MTB PÅ LOKALITET NR 30196 ÅDNEKVAMME I MASFJORDEN KOMMUNE.

Engesund Fiskeoppdrett AS har mellombels løyve på lokalitet Ådnekvamme fram til 31.12.16 for ein MTB på 780 tonn for løyve nr HFJ 0010. Det vert søkt om eit permanent løyve og ei utviding av anlegget til 1560 tonn MTB innafor område AK 11 som i Masfjorden kommune sin kommuneplan 2012 – 2024 er regulert for akvakultur.

Engesund Fiskeoppdrett AS fekk frå Fiskeridirektoratet 7. september 2015 melding om endeleg tilsagn om grønt løyve i gruppe C. Tilsagn om løyve gjev rett til å søke om lokalitet for ein MTB på 780 tonn, og ein søkjer no om samlokalisering på lokaliteten Ådnekvamme og utviding til 1560 tonn MTB.

Engesund Fiskeoppdrett AS har fått tildelt tilsegn om grønt konsesjon dagsett 4. juli 2014 der me har fått følgjande krav til drift:

Løysingar for å redusere risiko for påverknad av vill laksefisk som følgje av rømming:

- Bruk av lukka, flytande betonganlegg for oppdrett av postsmolt til 400 – 1000 gram
- Bruk av ”miljønot”
- Høg bemanning på anlegget

Løysingar for å avgrense påslag/hindre spreiding av lakselus:

- Bruk av lukka, flytande betonganlegg for oppdrett av postsmolt til 400 – 1000 gram
- Bruk av luseskjørt
- Bruk av rensefisk i form av oppdretta rognkjeks
- Bruk av funksjonelt fôr

Desse krava er sett ut frå vesentleg reduksjon i risiko for rømming og dermed og redusert påverknad på ville populasjonar av laksefisk. Krava er og sett ut frå at ein i denne typen anlegg heile tida skal kunne ha færre enn 0,1 vaksne holus av lakselus i gjennomsnitt pr fisk, mens krava til dagens drift i oppdrettsnæringa er færre enn 0,5 vaksne holus i gjennomsnitt pr fisk.

Konsekvensen av desse krava er og at ved samdrift med dagens konsesjon (akvakulturløyve HFJ 10) på lokaliteten Ådnekvamme, så skal denne også driftast etter krava sett til grønt løyve.

Den omsøkte lokaliteten er vist på vedlagte utsnitt av sjøkart og andre kartvedlegg i rapporten til Rådgivende Biologer AS (rapport nr 2161). Anlegget legg opp til ei miljøvenleg drift, med god plass til fisken i anlegget og bruk av nøter utan koparimpregnering.

Rådgivende Biologer AS har på oppdrag frå oss gjennomført ei vurdering av den omsøkte oppdrettslokaliteten basert på kartstudiar, tidlegare straummålingar, miljøgranskingar og kjennskap til tilsvarande oppdrettslokalitetar. I rapport 2161 føreligg det ei område- og lokalitetsskildring med verdivurdering og vurdering av verknader og konsekvensar ved ei utviding basert på undersøkingar på og rundt lokaliteten og i resipienten. Det også er lagt ved ei skisse med tekstfelde som viser plasseringa av omsøkte anlegg med fortøyingar (målestokk ca 1:10.800) og skisse av anlegget (målestokk ca 1:1000).

Det er ikkje gjort nye straummålingar eller botngransking på den nye lokaliteten då det omsøkte anlegget ligg i nær avstand til dagens anlegg med om lag tilsvarande straumtilhøve. Dette er og avklart med Hordaland Fylkeskommune. Det er og i 2014 utført resipientgransking utanfor Ådnekvamme, som syner gode miljøtilhøve i resipienten.

Me vonar på ei snarleg og positiv handsaming av denne søknaden.

Vedlagt følgjer for lokaliteten ved Ådnekvamme:

- Utfylt søknadsskjema
- kvittering for betalt gebyr for utviding av lokalitets MTB-en på Ådnekvamme (Kr 12 000)
- rapport nr 2000: MOM C - gransking ved lokaliteten Ådnekvamme i Masfjorden kommune
- tilsegn grønt løyve i gruppe C dagsett 4. juli 2014

I rapport nr 2161 frå Rådgivende Biologer AS som gjelder utvidingssøknaden så finn ein:

- område- og lokalitetsskildring
- djupnetilhøve i sjøområdet på og rundt lokaliteten
- vurdering av verknader og konsekvensar
- plassering av anlegget med fortøyningsplan (M= ca 1 : 10 800)
- dokumentasjon av anlegg
- skisse av anlegget (M= ca 1 : 1 000)
- beredskapsplanar for anlegget

Ein har ikkje lagt ved:

- Konsekvensutredning, då den omsøkte MTB er på 1560 tonn, og anlegget vil liggje innafor område avsett til akvakultur

Når det gjeld behovet for KU i denne konkrete saka, meiner vi at denne saka er tilstrekkeleg opplyst og ikkje treng noko vidare konsekvensutgreiing. I høve til Forskrift om konsekvensutredningar for tiltak etter sektorlover av 1. januar 2015 er det omsøkte tiltaket eit Vedlegg II tiltak som skal handsamast etter § 3 i nemnde forskrift. I høve til § 3 i forskrifta kan ansvarleg mynde krevje at tiltakshavar bidreg med naudsynte opplysningar før søknaden vert sendt på høyring dersom ansvarleg mynde meiner at søknaden ikkje gjev eit

tilfredsstillande grunnlag for å vurdere om tiltaket kan få vesentlege verknader. Ved dette høvet stettar søknaden dei krav som gjeld for søknader om oppdrettslokalitetar i sjø, den omsøkte lokalitets MTB-en er relativt låg, og verksemda skal samla drivast i samsvar med krava til grønt løyve i gruppe C. Det er soleis lite truleg at dette omsøkte tiltaket kan få vesentlege verknader på miljø, biologisk mangfald og samfunn, og me vurderer det slik at denne saka treng ikkje noko ytterlegare konsekvensutgreiing.

Med den omsøkte lokaliseringa av anlegget på lokaliteten, viser denne søknaden med den vedlagte dokumentasjonen at lokaliteten vil vere godt eigna til fiskeoppdrett.

Me vonar på ei snarleg handsaming av Engesund Fiskeoppdrett AS sin søknad.

Med venleg helsing

for Engesund Fiskeoppdrett AS



Svein Eivind Gilje

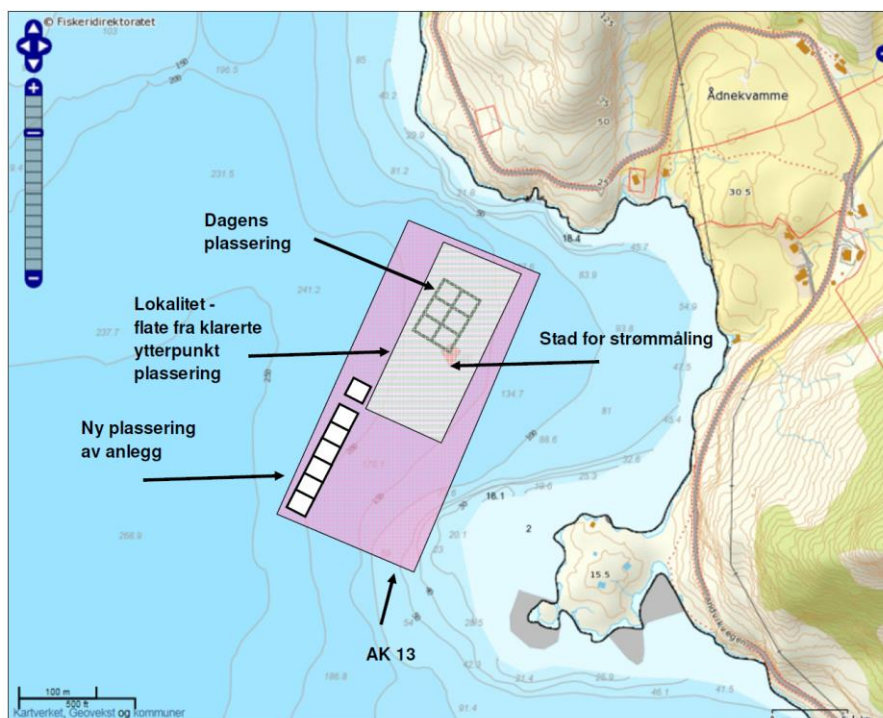
Fylkesmannen i Hordaland, miljøvern- og klimaavdelinga
Mattilsynet Region Sør og Vest
Kystverket Vest
Fiskeridirktoratet Region Vest

Dato: 22.02.2016
Vår ref.: 2016/1186-9
Sakshandsamar: Endre Korsøen
Telefon: 917 64 632

H-FJ-10 og grønt løyve - Engesund Fiskeoppdrett AS org. nr. 944819967 - Søknad om løyve til utviding av anlegg for oppdrett av matfisk av laks og aure på lokalitet 30196 Ådnekvamme i Masfjorden kommune

Hordaland fylkeskommune sender med dette kopi av komplett søknad motteke 19.02.2016 frå Engesund Fiskeoppdrett AS om løyve til utviding av anlegg for oppdrett av matfisk av laks og aure på lokalitet 30196 Ådnekvamme i Masfjorden kommune.

Selskapet søker om løyve til å plassere anlegget lenger mot sørvest, innanfor akvakulturområde i arealplanen. Anlegget vil bestå av 6 stykk firkantbur (25x25 m) på ei rekke, samt ein forflåte som er tenkt plassert i den nordaustre delen av anlegget. Endra utforming og justert plassering medfører at det vert endringar i fortøyingsarrangementet. Samla overflate areal for anlegget vil vera omlag 6 dekar. Kartet under syner omsøkt arealendring for lokalitet 30196 Ådnekvamme.



Lokalitet 30196 Ådnekvamme er mellombels klarert for ein maksimalt tillaten biomasse på 780 tonn fram til 31.12.2016. Løyve vart gjeve mellombels fordi det var knytt usikkerheit til kor stor produksjon som vil vere på dei 5 lokalitetane, som ligg inne i Masfjorden, i framtida. Fjorden er ein sterkt terskla fjord som på grunn av grunn terskel, smalt innløp og djupt fjordbasseng, har avgrensa resipientkapasitet. Innan 2016 vil

kunnskaps- og erfaringsgrunnlaget vere betra, både med resipientundersøkingar og driftserfaringar frå anlegga.

Verksemdene søkjer om auka maksimalt tillaten biomasse i anlegget frå 780 tonn til 1560 tonn. Ein auke på 780 tonn.

Engesund Fiskeoppdrett AS fekk den 07.09.2015 melding om endeleg tilsegn om grønt løyve i gruppe C i tildelingsrunden 2013. Tilsegnet gjev rett til å søke om lokalitet for ein MTB på 780 tonn. For å oppfylle krava om at løysingane vesentleg reduserer risikoen for påverknad av vill laksefisk som følgje av rømming og for å sikre at dei fastsette grenseverdiane med omsyn til lus vert haldne, gjeld følgjande vilkår ved drifta av dette løyvet:

- Produksjon i lukka flytande betonganlegg fram til fisken veg 400 gram – 1 kg.
- Bruk av oppdretta reinsefisk ved produksjon i ope anlegg.
- Bruk av luseskjørt ved produksjon i ope anlegg.

Grenseverdiane for lus i forskrifta er færre enn 0,1 vaksne holus. Denne grensa skal haldast ved bruk av maksimalt 3 medikamentelle behandlingar per produksjonssyklus. Ved samlokalisering vil vilkåra over også gjelde for det andre løyva på lokaliteten. For ytterlegare detaljar og informasjon viser vi til søknaden.

I kommuneplan for Masfjorden vedteke 31.05.2012 er omsøkt område avsett til akvakultur, og i føresegnene til planen er det høve til å leggje fortøyingar og anker i fleirbruksområde utafor område sett av til akvakultur.

Tiltaket fell inn under vedlegg II i forskrift om konsekvensutgreiingar for tiltak etter sektorlover (FOR 2014-12-19-1758). Søknaden skal då handsamast etter § 3 i forskrifta. Såkalte vedlegg II-tiltak kan berre påleggast «supplerande utregreingar» dersom det er venta at tiltaket vil få vesentlege verknader som ikkje allereie er gjort greie for i søknaden.

Fylkeskommunen si vurdering er at miljødokumentasjonen i søknaden gir godt nok grunnlag for å vurdere om tiltaket får vesentleg verknad for miljø og samfunn, jf. vedlegg III i forskrifta. Dersom berørte partar meiner tiltaket kan få vesentlege verknader, og desse verknadane ikkje allereie er tilfredsstillande gjort greie for i søknaden, må dette meldast til fylkeskommunen innan 4 veker etter kunngjøring. Vi minner om at det er fagmyndigheitene for dei respektive kriteria i vedlegg III som skal vurdere om dei meiner tiltaket kan få vesentlege verknader innanfor sitt område og eventuelt melde dette inn til fylkeskommunen. Det skal konkretiserast kva forhold som bør utgreiast nærmare.

Hordaland fylkeskommune har send søknaden til Masfjorden kommune for uttale, og offentleg ettersyn. Uttale frå kommunen vedlagt eventuelle merknader frå kunngjeringa vil bli ettersend.

Ein ber Dykk handsame/vurdere søknaden frå Engesund Fiskeoppdrett AS etter gjeldande særlover/andre interesser og returnera avgjerda/uttalen til vårt kontor. (jf. *Forskrift om samordning og tidsfristar i handsaming av akvakultursøknader § 4*).

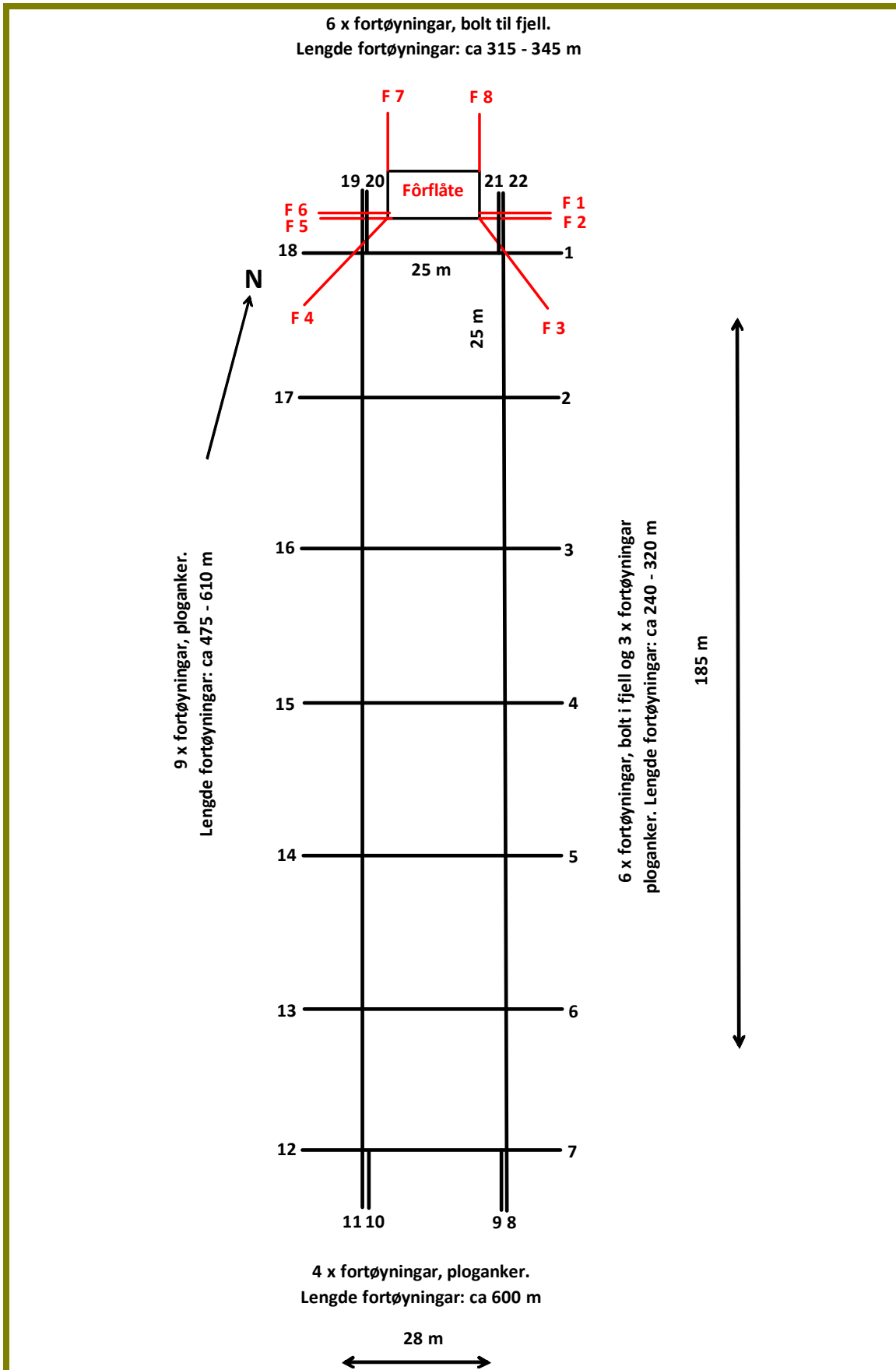
Dersom noko er uklart i samband med handsaming av søknaden, ber vi om at De tek kontakt.

Endre Korsøen
seniorrådgjevar

Brevet er godkjent elektronisk og har derfor inga underskrift.

Kopi:
Engesund Fiskeoppdrett AS

Anleggskisse M=1:1000



16/189



Høringsuttalelse (KF-118)

Referansenummer: AHF56T

Registrert dato: 14.04.2016 23:35:46

Innledning	
Uttalelsen gis <input checked="" type="radio"/> Personlig	
Opplysninger om innsender	
Fornavn Sigrun Kjetland	
Etternavn Andvik	
Adresse Andvikvegen 915	
Postnummer 5981	Poststed MASFJORDNES
Telefon 41642971	
E-post	
Opplysninger om foretak/lag/forening	

Uttalelse	
Har du/dere fått tilsendt høringssaken i adressert sending fra kommunen <input checked="" type="radio"/> Nei	
Navn på høringssaken Søknad om utviding av fiskeanlegg på lokalitet 30196, ak, 13, Ådnekvamme i Masfjorden kommune	
Dato på kommunens høringsbrev 15.03.2016	
Saksnr./ref.nr.	

Me vil med dette få ytre at me er sterkt imot at kommunen tillet Engesund Fiskeoppdrett å utvide fiskeanlegget på Ådnekvamme. Me hadde håpa at dei heller fekk pålegg om å fjerne anlegget.

Anlegget er på noverande tidspunkt omtrent plassert oppi fjæresteinane våre. Det forureinar; det luktar dårleg ved sjøen og det ligg til tider ein "film" av feitt oppå vatnet. Før anlegget kom var det friskt sjøvann ved naustet vårt. No er dette borte og det er lite freistande å bade td slik situasjonen er no.

Luseproblematikken som fylgjer med slike anlegg, kjenner vi frå media; Bergens Tidende td. Dei skriv blant anna at Engesund Fiskeoppdrett har hatt omfattande luseproblem tidlegare, og verst var det i anlegga i Masfjorden. Der er altså ein omfattande bruk av antibiotika mot sjukdom. I tillegg les vi både i media og i veterinærrapportar vedlagt i saka, at ein må ta i bruk reseptbelagt lusemiddel for å halde fisken frisk. Resultatet er at all fisk i området blir forureina av medisin, ikkje særleg attraktivt å fiske her lenger.

Plassering, både noverande og den nye det er søkt om, samt bruk av anker og vaier på "kryss og tvers" i fjorden, gjer at fiskeplassar blir øydelagde. Det går td ikkje an å setje line ut frå Holmen lenger. Anlegget ligg i veggen i tillegg til at ein set fast lina i ankervaierane under sjøen.

Naturen i Masfjorden blir brukt i all form for reklame om kommunen, den reine, finenaturen er trekkplasteret til kommunen. Dette er ein no i ferd med å øydelegge i og med at ein tillet å plassere fiskeanlegg nesten overalt innover heile fjorden. Den reine og fine fjorden blir borte. Ikkje særleg attraktivt verken for ferierande gjester eller fastbuande.

Me håpar difor at Masfjorden kommune seier nei til utviding av fiskeanlegget ved Ådnekvamme.

Med venleg helsing
Sigrun og Aril Andvik

Søknadsskjema for akvakultur i flytande anlegg

Søknad etter lov 17. juni 2005 nr. 79 om akvakultur (akvakulturlova)¹⁾. Søknadsskjemaet er felles for akvakultur-, mattilsyn-, miljø-, vassdrags- og kystforvaltninga. Med unntak av havbeite, som har eige skjema, gjeld skjemaet for alle typar akvakultur i fersk-, brakk- og saltvatn. Ferdig utfylt skjema skal sendast til fylkeskommunen i det fylket som søknaden gjeld for. (Adresse sjå vegleiar). Søkjaren har ansvar for at søknaden inneheld fullstendige opplysningar. Opplysningane vert kravde med heimel i akvakulturlova, matlova, foreiningslova, naturvernlova, friluftsløva, vassressurslova, og havne- og farvasslova. Opplysningar som går inn under forvaltningslova § 13, er ikkje offentlege, jf. offentleglova § 5a. Ufullstendige søknader fører til lengre søknadsprosess, og kan returnerast til søkjaren. Vi viser til ei eiga rettleiing til hjelp ved utfyllinga av skjemaet. Med sikte på å redusere skjemaveldet for verksemdene kan opplysningar som søkjaren har gjeve i dette skjemaet med heimel i lov om Oppgåveregisteret §§ 5 og 6, heilt eller delvis bli nytta også av andre offentlege organ med heimel til å innhente dei same opplysningane. Opplysningar om eventuell samordning får ein ved å vende seg til Oppgåveregisteret på telefon 75 00 75 00 eller hjå Fiskeridirektoratet på telefon 03495.

1 Allmenne opplysningar		
1.1 Søkjaren		
Engesund Fiskeoppdrett AS		
1.1.1 Telefonnummer 53 49 71 45	1.1.2 Mobiltelefon 90 17 24 82	1.1.3 Faks 53 49 76 77
1.1.4 Postadresse Engesund, postboks 64, 5419 Fitjar	1.1.5 E-postadresse sveg@engesund.no	1.1.6 Organisasjons- eller personnummer 944 819 967
1.2 Ansvarleg for oppfølging av søknaden (kontaktperson)		
Svein Eivind Gilje		
1.2.1 Telefonnummer 53 49 71 45	1.2.2 Mobiltelefon 90 17 24 82	1.2.3 E-postadresse sveg@engesund.no
1.3 Søknaden gjeld lokalitet i		
1.3.1 Region i Fiskeridirektoratet Vest	1.3.2 Fylke Hordaland	1.3.3 Kommune Masfjorden
1.3.4 Namn på lokaliteten Ådnekvamme	1.3.5 Geografiske koordinatar N 60^o 49, 919' Ø 5^o 21, 220'	
2. Planstatus og arealbruk		
2.1. Planstatus og vernetiltak		
Er søknaden i strid med vedtekte arealplanar etter plan- og bygningslova?	<input type="checkbox"/> Ja	<input checked="" type="checkbox"/> Nei <input type="checkbox"/> Ingen plan gjeld
Er søknaden i strid med vedtekte vernetiltak etter naturvernlova?	<input type="checkbox"/> Ja	<input checked="" type="checkbox"/> Nei <input type="checkbox"/> Ingen vernetiltak gjeld
Er søknaden i strid med vedtekte vernetiltak etter kulturminnelova?	<input type="checkbox"/> Ja	<input checked="" type="checkbox"/> Nei <input type="checkbox"/> Ingen vernetiltak gjeld
2.2. Arealbruk – arealinteresser		
(Om det er naudsynt, bruk pkt. 2.4/ pkt. 5 Tilleggsopplysningar eller pkt. 6 Vedlegg)		
Kor stort areal treng det omsøkte tiltaket? Rundt 5,5 da.		
Annan bruk og/eller andre interesser i området: Lokaliteten ligg i eit område som i Masfjorden kommune sin kommuneplan 2012 – 2024 er regulert for akvakultur, området har fått namn AK13 – Ådnekvamme.		
Alternativ bruk av området:		
Verneinteresser utover pkt. 2.1		
2.3. Konsekvensutgreiing		
Meiner søkjaren at søknaden treng konsekvensutgreiing etter plan- og bygningslova? <input type="checkbox"/> Ja <input checked="" type="checkbox"/> Nei		
2.4. Tilleggsopplysningar		
Jf. rapport 2161 frå Rådgivende Biologer AS		

3 Søknaden gjeld

3.1 Klarering av ny lokalitet

(Når det ikkje er løyve til akvakultur på lokaliteten per i dag).
Søknad om nytt løyve til akvakultur eller ny lokalitet for visse typar løyve, jf. rettleiing.

Omsøkt storleik:

Løyvenummer (alle):

Dersom det er tildelt, jf. rettleiinga:

Er det andre som søker om samlokalisering på lokaliteten?

Ja Nei

Dersom ja, namn på søker(ar):

.....
Sjå også pkt. 6.1.8

eller

3.2 Endring

Lokalitet nr.:30196 Ådnekvamme.....

Løyvenr. (alle):HFJ 0010.....

Endringa gjeld: Set fleire kryss dersom det er naudsynt.

- Arealbruk/utviding
 Biomasse: Auke:780..... (tonn)
 Totalt etter endring: ...1560 tonn....
 Annan storleik Auke:(tonn)
 Totalt etter endring:
 Løyve til ny innehavar på lokaliteten
 Endring av art
 Anna

Spesifiser: ...klarering for tilsagn grønt løyve i gruppe C dagsett 4. juli 2014.....

3.3 Art

3.3.1 Laks, aure og regnbogeure (Føremålet må og kryssast av)

- Kommersiell matfisk Undervisning
 Forsking Visning
 Fiskepark Stamfisk
 Slaktemerd

3.3.2 Annan fiskeart

Oppgi art:

Latinsk namn:

3.3.3 Annan akvakulturart

Oppgi art:

Latinsk namn:

3.4 Type akvakulturløyve (produksjonsform, set fleire kryss dersom det er naudsynt)

- Setjefisk
 Matfisk Tidlege livsstadier av blautdyr, kreps og pigghuder
 Stamfisk Seinare livsstadier av krepsdyr, blautdyr og pigghuder
 Slaktemerd Anna, t.d. manntal, fangstbasert

Spesifiser:

3.5 Tilleggsopplysingar om søknaden gjeld matfisk av laks, aure eller regnbogeure

3.5.1 Disponible lokalitetar

Lok.nr.: 11644	Lok.namn: Duesund
Lok.nr.: 13699	Lok.namn: Leirvika
Lok.nr.: 34657	Lok.namn: Laberget
Lok.nr.: 32117	Lok.namn: Dyrholmen Øst
Lok.nr.: 32157	Lok.namn: Dyrholmen Vest

3.5.2 Gjeld lokalitetsklareringa ein annan region enn den regionen søkeren alt har fått tildelt løyve?

Ja Nei

Dersom svaret er ja, er det søkt om særskild dispensasjon?

Ja Nei

3.6 Tilleggsopplysingar

Jf. rapport 2161 frå Rådgivende Biologer AS

4. Omsyn til folkehelse, smittevern og dyrehelse, miljø, ferdslø og tryggheik til sjøs	
4.1 Omsyn til folkehelse, ytre ureining	
Avstand til utsepp frå kloakk, industri (noverande eller tidlegare), landbruk o.l. innanfor 5 kilometer, Jf. rapport 2161 frå Rådgivende Biologer AS	
4.2 Omsyn til smittevern og dyrehelse	
4.2..1 Akvakulturrelatert verksemd eller lakseførande vassdrag i nærområdet m.m. innanfor 5 kilometer Stadnamn og type verksemd i lakseførande vassdrag: Jf. rapport 2161 frå Rådgivende Biologer AS	
4.2..2 Driftsform Utsett av sjøklar settefisk som står i anlegget fram til slakt.	
4.3 Omsyn til miljø	
4.3.1 Planlagd årleg produksjon Rundt 1500 tonn	4.3.2 Forventa fôrforbruk i tonn Rundt 1800 tonn
4.3.3 Miljøtilstand	
I sjø B-gransking (i samsvar med. NS 9410), tilstandsklasse: C-gransking (i samsvar med. NS 9410): <input checked="" type="checkbox"/> Ja <input type="checkbox"/> Nei Anna miljøgransking: <input type="checkbox"/> Ja <input checked="" type="checkbox"/> Nei	I ferskvatn Klassifisering av miljøkvalitet i ferskvatn: <input type="checkbox"/> Ja <input type="checkbox"/> Nei
Miljøgransking Gransking av biologisk mangfald mm: <input type="checkbox"/> Ja <input checked="" type="checkbox"/> Nei	
4.3.4 Straummåling Vassutskiftingsstrøm: Spreiingsstrøm: Botnstrøm: 3,2 cm/s 1,9 cm/s 1,7 cm/s	4.3.5 Salinitet (ved utsepp til sjø): Maksimum: 30 ‰ Minimum: 10 ‰ Djupn: 3 m m Djupn: 3 m m Tidspunkt: Vinter Tidspunkt: Vår/høst
4.4 Omsyn til ferdslø og tryggheik til sjøs	
4.4.1 Minste avstand til trafikkert farleid/areal 0,8 km	4.4.2 Rutegående trafikk i området (namn på operatør)
4.4.3 Sjøkablø, vass-, avlaups- og andre røyrleidningar (namn på eigar)	4.4.4 Lokalisering av anlegget i høve til sektorar frå fyr og lykter <input type="checkbox"/> Kvitt <input type="checkbox"/> Grøn <input checked="" type="checkbox"/> Raud <input type="checkbox"/> Ingen
4.5 Tilleggsopplysingar	
5. Tilleggsopplysingar	
Jf. rapport 2161 frå Rådgivende Biologer AS	

6. Vedlegg

6.1 Til alle søknader (jf. pkt. 3.1 og 3.2)

6.1.1 <input checked="" type="checkbox"/> Kvittring for betalt gebyr	6.1.2 <input type="checkbox"/> Straummåling
6.1.3 Kartutsnitt og anleggsskisse (Til alle søknader som fører med seg ny eller endra arealbruk)	
<input checked="" type="checkbox"/> Sjøkart (M = 1:50 000) <ul style="list-style-type: none"> • Anna akvakulturrelatert verksemd m.m. • Kablar, vassleidningar o.l. i området • Tersklar med meir • Anlegget avmerkt 	<input checked="" type="checkbox"/> Kystsonaplankart <ul style="list-style-type: none"> • Anna akvakulturrelatert verksemd m.m. • Kablar, vassleidningar o.l. i området • Anlegget avmerkt
<input checked="" type="checkbox"/> Kart i N -5 serie , evt Olex, C-Map e l. (M= 1:5 000). <ul style="list-style-type: none"> • Anlegget med fortøyingsystem og koordinatfesta ytterpunkt • Oppdatert kystkontur • Plassering av strømmålar • Utslepp frå kloakk, landbruk, industri o l. • Kablar, vassleidningar, rørleidningar o.l. i området • Ev. flåtar og landbase 	
<input checked="" type="checkbox"/> Anleggsskisse (ca M = 1 : 1 000) <ul style="list-style-type: none"> • Anlegg (med ev. flåtar) • Fortøyingsystem med festepunkt (bolt, lodd eller anker) • Gangbruer • Flaumlys/produksjonslys • Flytekrajer • Andre flytande installasjonar • Markeringslys eller lyspunkt på anlegget 	
6.1.4 <input checked="" type="checkbox"/> Undervassstopografi	6.1.5 <input checked="" type="checkbox"/> Beredskapsplan (jf. etableringsforskrifta frå Mattilsynet.)
6.1.6 <input type="checkbox"/> Konsekvensutgreiing (jf. rettleiinga pkt 2.3.)	6.1.7 <input type="checkbox"/> Særskilt vedlegg ved store lokalitetar
6.1.8 <input type="checkbox"/> Samtykkeerklæring Til alle søknader der andre har løyve på lokaliteten	6.1.9 <input checked="" type="checkbox"/> IK-system (jf. etableringsforskrifta frå Mattilsynet)

6.2. Når søknaden gjeld akvakultur av fisk

6.2.1 Miljøtilstand		
Unntak: Endring som gjeld anna enn biomasse (jf. pkt. 3.2)		
I sjø B-gransking <input type="checkbox"/> C-gransking <input checked="" type="checkbox"/> Anna miljøgransking: <input type="checkbox"/>	I ferskvatn <input type="checkbox"/>	Miljøgransking Gransking av biologisk mangfald m.m.: <input type="checkbox"/>
6.2.2 <input checked="" type="checkbox"/> Tilsegn om akvakulturløyve Til søknader om lokalitet der løyvenummer ikkje er tildelt Gjeld berre laks mv.	6.2.3 <input type="checkbox"/> Aktivitetsutgreiing til søknad om stamfisk for laks, aure og regnbogeare	

6.3 Andre vedlegg
spesifiser

FITJAR

..... den ...8. desember 2015...


.....
Underskrifta til søkjaren



Engesund Fiskeoppdrett AS
Postboks 64
5419 Fitjar

Avslag på søknad frå Engesund Fiskeoppdrett AS om utviding av MTB på lokaliteten Ådnekvamme i Masfjorden

Fylkesmannen avslår søknad frå Engesund Fiskeoppdrett AS om auke i produksjon av laks og aure på lokaliteten Ådnekvamme i Masfjorden. Avslaget er gitt i medhald av forureiningslova § 11.

Fylkesmannen har ingen merknad til søknad om flytting av anlegget innafor området som er sett av til akvakultur i kommuneplanen for Masfjorden kommune.

Utsleppsløyvet frå 11. desember 2012 blir forlenga med to år og blir gyldig ut 2018.

Vi viser til søknad frå Engesund Fiskeoppdrett AS datert 19. februar 2016 og oversendt frå Hordaland fylkeskommune den 22. februar 2016.

Engesund Fiskeoppdrett AS søker å få omgjort det mellombelse utsleppsløyvet frå 11. desember 2012 til permanent løyve, utviding av produksjonen frå 780 tonn MTB til 1.560 tonn MTB. Det blir og søkt om utskifting av anlegg og flytting av anlegget om lag 150 meter mot sør sør-vest. Flytting av anlegget skjer innafor AK-område som er sett av i kommuneplanen for Masfjorden kommune.

Bakgrunn for saka

Under handsaming av søknad frå Engesund Fiskeoppdrett AS om etablering av lokaliteten Ådnekvamme i 2012 skreiv vi om resipienten Masfjorden:

Lokaliteten Ådnekvamme ligg inne i Masfjorden, ein sterkt terskla fjord som på grunn av grunn terskel, smalt innløp og djupt fjordbasseng, har avgrensa resipientkapasitet. I samband med anna søknad er det gjort berekningar etter Fjordmiljømodellen som tilseier at det kan vere mogleg å drifte dei fem lokalitetane som er lokaliserte i Masfjorden i dag med den produksjonen som er på anlegga no. Det er knytt usikkerheit til kor stor produksjon som vil vere på lokalitetane i framtida. Fylkesmannen finn det difor rett å gje dette løyvet som eit mellombels løyve. Innan 2016 vil kunnskaps- og erfaringsgrunnlaget vere betra, både med resipientundersøkingar og driftserfaringar frå anlegga.

Masfjorden vil bli følgt opp med overvaking både etter vassforskrifta og som pålegg om resipientundersøking på dei oppdrettsanlegga som ligg i fjorden. Fylkesmannen

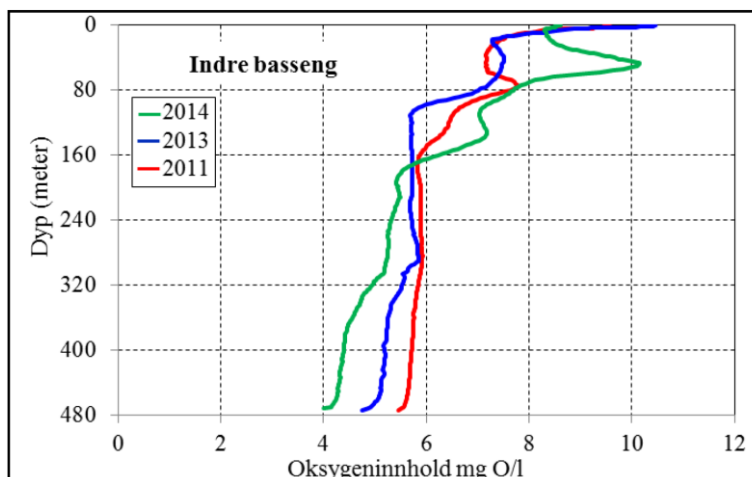
ser det som tenleg at oppdrettarane i Masfjorden koordinerer resipientundersøkingane heller enn at det blir gjort ei undersøking for kvart anlegg. Fylkesmannen kjem attende til saka og tek på seg koordineringa av MOM C – undersøkingane i Masfjorden.

Rapportar frå straummåling på lokaliteten syner at det er tilstrekkeleg straum på lokaliteten. Rapportane syner eit noko uvanleg straummønster på lokaliteten med ulik straumretning i overflata og på botnen. Botnstraum på lokaliteten med 1,7 cm/sek er svak, men straumen er svært retningsstabil med Neumannfaktor på 0,997. Dette er ei uvanleg måling og målefeil bør ikkje utelukkast.

Utviklinga i resipienten Masfjorden sidan 2012

Sidan 2012 er det blitt gjort fleire MOM C-granskingar i Masfjorden. Felles for granskingane i denne terskelfjorden er at trenden for oksygennivået i botnvatnet har vore lågare verdiar år for år. Grensa for tilstandsklasse III – moderat -, går ved 120 meter inst i Masfjorden ved lokaliteten Smørdalen og ved 300 m djup ved lokalitetane Barlingebotten og Bergsvik som begge ligg i hovudbassenget. I det ytste bassenget, kor lokaliteten Ådnekvamme ligg, går grensa mot tilstandsklasse III heilt nede ved botnen på 290 meters djup. Oksygenivået i botnvatnet ved lokaliteten Smørdalen inst i Masfjorden var på MOM C-granskinga i 2014 i tilstandsklasse IV – dårleg.

Figur 1: Oksygenprofil i Masfjorden, henta frå MOM C-gransking ved lokalitetane Barlingebotten og Bergsvik. Klassifiseringsgrensa for god økologisk tilstand går ved 5 mg O₂/liter. Henta frå Rådgivende Biologer rapport nr 2019.



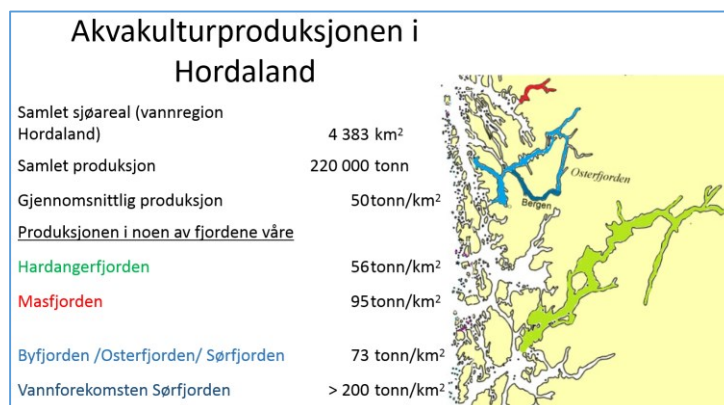
Årsaker til oksygensvikt

Synkende oksygenivå i terskelfjordbasseng skjer når oksygenforbruket i bassenget er større enn tilførsane av oksygen gjennom vassutskiftinga. Tilførsar av organisk materiale til bassengvatnet (djupare enn terskelnivå) fører til auka oksygenforbruk og følgjeleg lågare oksygenkonsentrasjon i vatnet. Oksygenforbruket er mogleg å berekne rimeleg nøyaktig, men vassutskiftinga over terskelen er ikkje mogleg å berekne nøyaktig. Klimatiske forhold er avgjerande for korleis vassutskiftinga blir gjennom året. I mange terskelfjordar er synkende oksygenivå og store variasjonar over tid naturlege fenomen.

Fjordsystema rundt Bergen har vore overvaka årleg jamleg i mange år. Det er laga lange tidsseriar som syner korleis temperaturen har endra seg siste 100 år. Når temperaturen går opp, går oksygeninnhaldet ned. Desse trendane ser ut til å blir forsterka inne i terskelfjordane.

Utviklinga med lågare oksygenivå i bassengvatnet ser vi tydeleg i fjordsystemet rundt Osterøy. Dette er samstundes område med intensiv akvakulturproduksjon.

Figur 2: Akvakulturproduksjon per arealeining i nokre fjordar og fjordområde i Hordaland. Produksjonstala er estimert ut frå tildelt MTB.

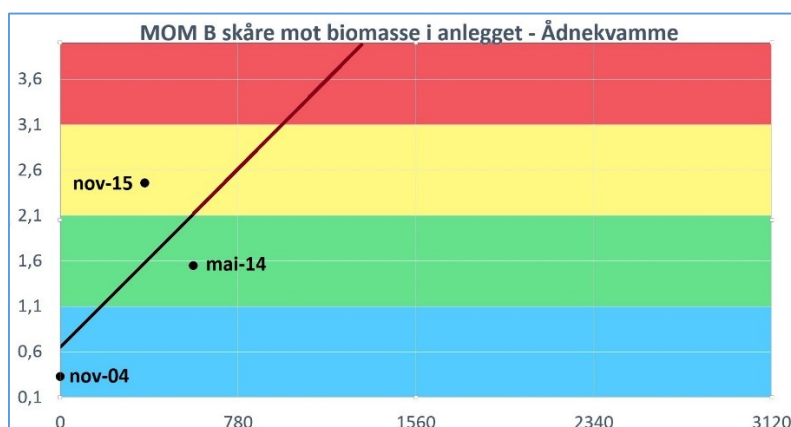


Samanlikna med dei andre fjordsystema er Masfjorden ei lita fjord, men produksjonen per km² er høgare enn i dei andre fjordane. I samband med søknader om etablering av lokalitetar og utviding av lokalitetar i Masfjorden i 2012, vart det sett krav om å gjere berekningar etter *Fjordmiljømodellen*. I følgje rapporten frå Rådgivende Biologer skulle det vere rom får å auke akvakulturproduksjonen i Masfjorden. Fylkesmannen sette som miljømål at oksygenivået i djupbassenget i Masfjorden skulle halde eit oksygenivå innafør tilstandsklasse II – god. Blir oksygenkonsentrasjonane lågare, kan det få konsekvensar for naturmangfaldet i fjorden.

Produksjonskapasitet på lokaliteten Ådnekvamme

Lokaliteten har vore i drift i kort tid, og det er berre gjort tre MOM B-granskingar. Resultata av desse tyder på at lokaliteten har avgrensa kapasitet til å tole utsleppa frå anlegget. Vi har få målepunkt å byggje på, men dei få målingane som er gjort gir ikkje grunnlag for å tru at det ikkje er utan risiko for å få uakseptabelt dårleg miljøtilstand om produksjonen på lokaliteten blir dubla frå 780 tonn til 1.560 tonn MTB.

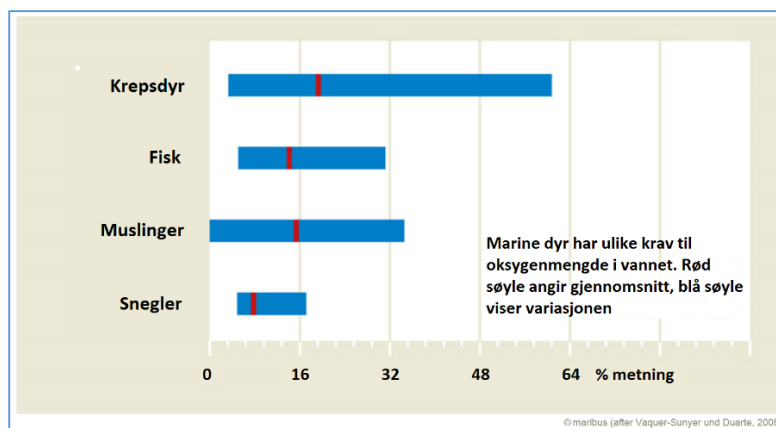
Figur 3: MOM B-historikk på lokaliteten Ådnekvamme. Brunfarga linje er forlenging av trenden for dei målingane som er gjort.



Naturmangfald

Kunnskapsgrunnlaget for denne avgjerda er strømmålingar og MOM B- og MOM C-granskingar. Målingar syner negativ utvikling i oksygenivået i fjordbassenget. Om denne trenden held fram vil det får negative konsekvensar for naturmangfaldet i Masfjorden, jf. figur 4 som syner marine dyr sine krav til oksygenmengd i vatnet.

Figur 4: Konsekvensar av lågare oksygenmengd i vatnet. Det er stor skilnad mellom arter. Nokre artar av krepsdyr forsvinn sjølv om de ter nær 60 prosent oksygenmetning i vatnet.



Kunnskapen om naturmangfaldet i våre fjordsystem er avgrensa, noko som avspeglar seg i dei databasane vi har til rådvelde. Grunnlaget for denne avgjerda ligg i miljøgranskingar som er utførte i Masfjorden og blir vurdert som tilstrekkeleg, jf. naturmangfaldlova § 8.

Vi vurderer risiko for at miljøet skal bli negativt påverka av å auke akvakulturproduksjonen i Masfjorden til å vere tilstrekkeleg dokumentert. Alle konsekvensar for naturmangfaldet kan ikkje alltid dokumenterast på førehand, jf. føre-var-prinsippet i naturmangfaldlova § 9.

Den samla belastninga på resipienten Masfjorden vil auke om det blir dobling av produksjonen på Ådnekvamme, jf. naturmangfaldlova § 10. Resipientgranskingane har synt nedgang i oksygenmetning i djupvatnet.

Dersom det syner seg at det kan bli naudsynt å setje inn tiltak for å hindre eller avgrense skade på naturmangfaldet, skal kostnadene berast av tiltakshavar, jf. naturmangfaldlova § 11.

Engesund Fiskeoppdrett AS pliktar å ta i bruk miljøforvarlege teknikkar og driftsmetodar som er tilgjengelege for næringa i dag (BAT), jf. naturmangfaldlova § 12.

Konklusjon

Den negative utviklinga i oksygenivået i djupbassenget i Masfjorden gjer et det ikkje er tilrådeleg å auke akvakulturproduksjonen i fjorden. MOM B-granskingane på lokaliteten gir heller ikkje grunnlag for å auke produksjonen på lokaliteten Ådnekvamme. Fylkesmannen gir derfor avslag på søknad om å auke MTB på lokaliteten frå 780 tonn til 1.560 tonn.

Utsleppsløyvet til Engesund Fiskeoppdrett AS på lokaliteten Ådnekvamme vart gitt som eit tidsavgrensa løyve ut 2016. Vi skrev då: *Fylkesmannen finn det difor rett å gje dette løyvet som eit mellombels løyve. Innan 2016 vil kunnskaps- og erfaringsgrunnlaget vere betra, både med resipientundersøkingar og driftserfaringar frå anlegga.* Det vart den gong gjeve pålegg om månadlege oksygenmålingar ved anlegga i hovudbassenget i Masfjorden. Desse målingane kom ikkje i gong før denne vinteren, etter purring frå Fylkesmannen. Dei neste to åra med månadleg overvaking av oksygenivået i Masfjorden bør kunne gje det grunnlaget for å treffe avgjerd om akvakulturproduksjonen i Masfjorden er på eit nivå som ikkje fører til

uakseptable miljøpåverknad. I dag har vi vurdert det som rett at dei vurderingane må gjerast for alle anlegga i fjorden under eitt. På det grunnlaget forlenger vi det eksisterande mellombelse utsleppsløyvet løyvet med to år. Det blir då gjeldande ut 2018.

Fylkesmannen har ingen merknad til søknad om å flytte anlegget innafor areal sett av til akvakultur i arealdelen av kommuneplanen for Masfjorden.

Gebyr for sakshandsaming

Fylkesmannen tar sakshandsamingsgebyr for arbeidet med løyve. Reglane om gebyrinnkrevjing er gjeve i forureiningsforskrifta kapittel 39. Vi har plassert verksemda under gebyrsats 4 (lågaste sats), jf. forureiningsforskrifta § 39-4 om arbeid med nye løyver. Verksemda skal betale 21.500 kroner i gebyr for sakshandsaminga. Miljødirektoratet sender faktura.

Verksemda kan klage på vedtaket om gebyrsats til Miljødirektoratet innan 3 veker etter at dette brevet er motteke, jf. forureiningsforskrifta § 41-5. Ei eventuell klage bør vere grunngeven og skal sendast til Fylkesmannen i Hordaland. Ei eventuell klage fører ikkje automatisk til at vedtaket blir utsett. Verksemda må derfor betale det fastsette gebyret. Om Miljødirektoratet imøtekjem klagen, vil det overskytande beløpet bli refundert.

Klage

Partane i saka eller andre med rettsleg klageinteresse kan klage på vedtaket til Miljødirektoratet, jf. forvaltningslova. Send klagen til Hordaland fylkeskommune innan tre veker etter at Hordaland fylkeskommune har fatta vedtak etter akvakulturlova.

Partane i saka har etter forvaltningslova §§ 18 og 19 rett til å sjå saksdokumenta. Fylkesmannen kan på førespurnad gi nærare opplysningar om sakshandsaminga.

Helsing

Kjell Kvingedal
miljøvernsjef

Tom N. Pedersen
seniorrådgjevar

Brevet er godkjent elektronisk og har derfor inga underskrift.

Kopi til:			
Mattilsynet	Postboks 383	2381	BRUMUNDDAL
Fiskeridirektoratet	Postboks 185 Sentrum	5804	BERGEN
Masfjorden kommune	Austfjordvegen 2724	5981	MASFJORDNES
Hordaland fylkeskommune	Postboks 7900	5020	Bergen



KYSTVERKET

Vest

Side 26

Engesund Fiskeoppdrett AS
sveg@engesund.no
5419 FITJAR

Dykkar ref.:

Vår ref.:
2012/4397-9

Arkiv nr.:

Saksbehandlar:
Johan Sørensen

Dato:
24.02.2016

Løyve til utviding og endra plassering av anlegg for oppdrett av matfisk av laks og aure - lokalitet 30196 Ådnekvamme - Masfjorden kommune - Hordaland

1 Bakgrunn

Vi viser til søknad av 8. desember 2015 vedrørende ovannemnde.

Søknadar om akvakulturanlegg skal handsamast av fleire statlege myndigheiter etter forskjellige regelverk; fylkesmannen, Mattilsynet, fylkeskommunen og Kystverket. Sakshandsaminga er samordna ved at fylkeskommunen sender ut eitt samla vedtak etter at dei andre sektormyndigheitene har handsama saka etter eige regelverk.

Dette vedtaket frå Kystverket etter havne- og farvannsloven vert no sendt Hordaland fylkeskommune som grunnlag for eit samla vedtak. Den samordna handsaminga får betydning for klagefristen, sjå nærare om dette nedanfor under punkt 6 Klage m.v.

Tiltaket kan ikkje setjast i verk før det føreligg endeleg løyve frå fylkeskommunen.

2 Skildring av saka

Engesund Fiskeoppdrett AS har søkt om løyve til utviding og endra plassering av anlegg for oppdrett av laks og aure ved lokalitet 30196 Ådnekvamme i Masfjorden kommune.

Anlegget vil bestå av seks stykk firkantbur à 25 x 25 meter på ei rekke med forflåte plassert i nordaustre del av anlegget. Anlegget søkes flytta lenger ut i sørvestleg retning. Ytterkant av omsøkt anlegg vil være ca 200 meter frå ytterkant av noverande anlegg.

Anlegget vil bli liggande innanfor område avsett til akvakultur i kommuneplanen. I føresegnene til planen er det høve til å legge fortøyingar og anker i fleirbruksområde utanfor område avsett til akvakultur.

Lokaliteten sin plassering kjem fram av vedlagte kart med teikning og posisjonar over anlegget inklusive fortøying angjeve i WGS 84/EUREF 89.

Region Kystverket Vest

Sentral postadresse: Kystverket
Postboks 1502
6025 ÅLESUND

Telefon: +47 07847
Bankgiro: 7694 05 06766

Internett: www.kystverket.no
E-post: post@kystverket.no
Org.nr.: NO 874 783 242

Vi ber om at brev, sakskorrespondanse og e-post vert adressert til Kystverket, ikkje til avdeling eller enkeltperson

3 Aktuelle reglar

Tiltaket fell inn under havne- og farvannsloven § 27 fyrste ledd som lyd:

”Bygging, graving, utfylling og andre tiltak som kan påvirke sikkerheten eller fremkommeligheten i kommunens sjøområde, krever tillatelse av kommunen hvor tiltaket skal settes i verk. Som tiltak regnes bl.a. fortøyningsinstallasjoner, kaier, brygger, broer, luftspenn, utdypning, dumping, akvakulturanlegg, opplag av fartøy, lyskilder, kabler og rør. (...).”

Tiltaket fell vidare inn under forskrift 3. desember 2009 nr. 1449 om tiltak som alltid krever tillatelse fra Kystverket § 1 (tiltaksforskriften) som lyd:

”§ 1. (tiltak som alltid krever tillatelse fra Kystverket)

Følgende tiltak kan ikke iverksettes uten tillatelse fra Kystverket, uten hensyn til hvor tiltaket skal iverksettes:

*a) akvakulturanlegg
(...).”*

Søknaden skal difor avgjerast av Kystverket sjølv om tiltaket det søkjast om skal plasserast innanfor Masfjorden kommune sitt sjøområde.

Alle tiltak som kan påvirke tryggleik eller framkome i farvatnet krev løyve etter § 27. Vurderinga av tiltaket sine verknadar for tryggleik og framkome må gjerast konkret ut frå tiltaket sin art, storleik, plassering og forholda elles på staden. Det er tilstrekkeleg at det er ei rimeleg moglegheit for at tiltaket kan verke forstyrrende på ferdsla.

Med *”sikkerheten”* i farvatnet meiner ein tryggleiken både for personar, under dette liv og helse, fartøy og eigedom, og ferdsel. Det skal under dette leggjast vesentleg vekt på verknadar for sjøtransporten og annan ferdsel på sjøen, men også verknadar for annan aktivitet i farvatnet, jf. lova sin § 1. God *”fremkommelighet”* inneber at det skal leggjast til rette for uhindra og trygg ferdsel. Det er ikkje *”fremkommeligheten”* for einkvar som lova skal ivareta, men alminnelig framkome, dvs. den alminnelige ferdsel for fleire enn ein enkelt eller nokre få personar. Den konkrete ferdsla sin karakter og intensitet i området må difor vurderast.

I vurderinga av om løyve skal gjevast, skal det også leggjast vekt på havne- og farvannsloven sitt formål som går fram av § 1:

”Loven skal legge til rette for god fremkommelighet, trygg ferdsel og forsvarlig bruk og forvaltning av farvannet i samsvar med allmenne hensyn og hensynet til fiskeriene og andre næringer.

Loven skal vidare legge til rette for effektiv og sikker havnevirksomhet som ledd i sjøtransport og kombinerte transporter samt for effektiv og konkurransedyktig sjøtransport av personer og gods innenfor nasjonale og internasjonale transportnettverk.”

Formålsregelen inneber at vi i tillegg til å leggje vekt på tryggleik og framkome, også må ha eit heilskapleg syn på farvatnet der omsynet til forsvarleg bruk og forvaltning av farvatnet er av betydning for saka. I denne vurderinga er miljøomsyn relevant, jf. uttrykket "allmenne hensyn". Det følgjer også av § 26 fyrste ledd at omsynet til miljøet skal ivaretakast når tiltaket vert planlagt, gjennomført, drive og vedlikehalde.

Det følgjer vidare av § 27 fyrste ledd at det ikkje kan gjevast løyve til tiltak som vil stride mot reglar gjeve i eller i medhald av lova, under dette regelen i § 26 fyrste ledd som lyd:

"Tiltak som krevjer tillatelse etter dette kapitlet, skal planlegges, gjennomføres, drives og vedlikeholdes slik at hensynet til god fremkommelighet og trygg ferdsel i farvannet samt hensynet til liv og helse, miljø og materielle verdier, blir ivaretatt på en forsvarlig måte."

Regelen fastset ein alminneleg standard som gjeld direkte for tiltakshavar og for myndigheitene som gjev løyvet.

Det går vidare fram av lov 19. juni 2009 nr. 100 om forvaltning av naturens mangfold (naturmangfoldloven) § 7 at "*prinsippene i §§ 8 til 12 skal legges til grunn som retningslinjer ved utøving av offentlig myndighet*". Det skal synleggjerast korleis naturmangfoldet er vurdert i vedtaket. I tillegg skal forvaltingsmåla i naturmangfoldloven §§ 4 og 5 vere ein del av vurderinga. Med "*naturmangfold*" meinast biologisk, landskapsmessig og geologisk mangfold, som ikkje i det alt vesentlege er eit resultat av menneske sin påverknad. Avgjerder som ikkje endrar bruken eller medfører inngrep, og som dermed ikkje rår naturmangfold, vil som hovudregel falle utanfor verkeområdet til § 7.

Det følgjer av naturmangfoldloven § 8 at offentlege avgjerder som rår naturmangfoldet så langt som det er rimeleg skal byggje på vitenskapleg kunnskap og erfaringsbasert kunnskap om artar, naturtypar og effekten av påverknadar.

Med heimel i havne- og farvannsloven § 29 kan det stillast vilkår til eit løyve. I § 29 heiter det mellom anna:

"Ved fastsettelsen av vilkår i enkeltvedtak etter dette kapitlet skal det legges vekt på hensynet til god fremkommelighet og trygg ferdsel i farvannet, hensynet til andre næringer, samt hensynet til liv og helse, miljø og materielle verdier. (...)."

Løyve til tiltak etter havne- og farvannsloven § 27, jf. tiltaksforskriften, kan elles ikkje gjevast i strid med vedtekne arealplanar etter plan- og bygningsloven utan at vedkomande plan- og bygningsmyndigheit har gjeve dispensasjon, jf. havne- og farvannsloven § 32 andre ledd.

4 Vurdering av saka

Det søkes om løyve til utviding og justert plassering av anlegget.

Anlegget er lokalisert i Masfjorden, registrert som bilei 2274. Av navigasjonsinstallasjonar finn ein Stavenes fyrlykt sørvest for lokaliteten. Anlegget vil ikkje ligge i konflikt med navigasjonssignal frå lykta.

Via AIS data (automatisk indifikasjon av skip) har Kystverket god oversikt over skipstrafikk. I det aktuelle sjøområdet, Masfjorden, er det registrert forholdsvis lite nyttetraffikk. Trafikken her består i stor grad av fartøy, fôr- og brønnbåtar, som betenar oppdrettsanlegg i området. Avstanden frå lokalitet Ådnekvamme til det trafikkerte sjøområdet vest for lokaliteten er om lag 5-600 meter.

Vi kan derfor konkludera med at etablering av anlegg som omsøkt ikkje vil utgjere noko hinder for vanleg og pårekneleg sjøtrafikk i området.

Vi har også vurdert tiltaket i forhold til naturmangfaldsloven. Vi har ingen merknader i så måte.

5 Vedtak

Med heimel i havne- og farvannsloven § 27 fyrste ledd, jf. forskrift 3. desember 2009 nr. 1449 om tiltak som krev tillating av Kystverket § 1 vert det gjeve løyve til utviding og justert plassering av anlegg for oppdrett av laks og aure ved lokalitet 30196 Ådnekvamme i Masfjorden kommune i samsvar med vedlagte stempla kart med teikning og posisjoner over anlegg og fortøyingar.

Vilkår

Med heimel i havne- og farvannsloven § 29 vert løyvet gjeve på følgjande vilkår:

1. Tiltaket skal utførast som skildra i løyvet og vist i vedlagte teikning og kartutsnitt. Det må ikkje føretakast endringar utan at dette på førehand er godkjent av Kystverket.

Grunngjeving: Endringar kan medføre annan verknad i farvatnet enn det som er vurdert i samband med løyvet.

2. Eventuelt erstatningsansvar som følgje av tiltaket kviler på tiltakshavaren.

Grunngjeving: Det er tiltakshavaren som får fordelene av løyvet. Skulle tiltaket føre til skade, er det naturleg at tiltakshavaren ber utgiftene.

3. Tiltakshavar skal sende inn melding vedlagt kart der tiltaket er nøyaktig innteikna med posisjonar oppgitt i WGS84/Eurer 89 til Etterretninger til Sjøfarende (EFS)/Kartverket Sjødivisjonen, Postboks 60, 4001 Stavanger, straks etter at tiltaket er ferdigstilt. Tiltaket kan ikkje takas i bruk før slik melding er sendt. Kopi av meldinga skal samstundes sendas Kystverket Vest

Grunngjeving: Ferdels- og tryggleiksmessige omsyn for de sjøfarande. For ajourhald og oppdatering av sjøkarta og kunngjering i "Etterretninger for sjøfarande".

4. Anlegget må forankrast/fortøyast forsvarleg slik at det ikkje driv av og vert til fare for den alminnelege ferdsel. Eventuelle fortøyingsblåser/opphalarblåser skal plasserast innanfor anlegget sine ytterpunkt. Ankringstaua skal vere forsvarleg nedsenka. Til

fortøyningar utanfor anlegget sine ytterpunkt må det nyttast synketau. Alternativt kan det påmonterast lodd slik at tauverk ikkje under noko omstende flyt opp til overflata.

Grunngjeving: Ferdels- og tryggleiksmessige omsyn.

5. Merking av anlegget skal skje i samsvar med [forskrift 19. desember 2012 om farvannsskilt og navigasjonsinnretningar](#). Vedlegg 2 til denne forskrifta om merking av akvakulturanlegg er vedlagt.
6. Tiltakshavar skal sørge for at alle element som losnar frå akvakulturanlegget, under dette ankringstau som flyt opp, omgåande vert festa forsvarleg på riktig plass eller fjerna. Dersom det ikkje let seg gjere å feste eller fjerne lause og/eller drivande element omgåande, skal tiltakshavar omgåande melde frå til NAVCO telefonvakt tlf: 22 42 23 31 (vakt heile døgnet).

Grunngjeving: Ferdels- og tryggleiksmessige omsyn.

7. Ved heilt eller delvis opphøyr av produksjonen skal tiltakshavar foreta opprydding av innretningar og utstyr på lokaliteten og tilstøytande sjøområde. Installasjonar kan berre oppbevarast på lokaliteten i den grad det skjer som ledd i drifta. Ved permanent opphøyr av drift på ein lokalitet skal det sørgjast for fullstendig opprydding, under dette fjerning av installasjonar over og under vatn. Fullstendig opprydding skal vere fullført seinast innan 6 månadar etter opphøyr. Melding om dette skal sendast Kystverket Vest.

Grunngjeving: Ferdels- og tryggleiksmessige omsyn.

8. Ved utlegging av anker skal eksisterande installasjonar som til dømes kablar, rør eller leidningar sikrast, til dømes ved at dykkarar deltek ved utlegginga. Eigarar av aktuelle installasjonar skal ha moglegheit til å delta ved utlegging av anlegget.

Grunngjeving: Unngå skade på eksisterande installasjonar.

Vi viser i tillegg til havne- og farvannsloven § 26 som stiller nærare krav til tiltaket som tiltakshavar sjølv har ansvar for å oppfylle.

I tråd med havne- og farvannsloven § 31 fell løyvet bort dersom arbeidet med tiltaket ikkje er sett i gong seinast tre år etter at løyvet vart gjeve. Det same gjeld dersom arbeidet med tiltaket vert innstilt i meir enn to år. Kystverket kan forlenge fristen éin gong med inntil tre år.

6 Klage mv.

Dette er eit enkeltvedtak som kan påklagast av søker og andre med rettsleg klageinteresse innan 3 – tre - veker etter at samla vedtak frå Hordaland fylkeskommune er kome fram.

Søkjær eller andre med rettsleg klageinteresse står likevel fritt til å klage på Kystverket sitt vedtak før fylkeskommunen har sendt ut det samla vedtaket. Sjå vedlagte *Orientering om klageatilgong*.

Klageatilgongen må vere nytta før søksmål om gyldigheita av vedtaket eller krav om erstatning som følgje av vedtaket vert reist, jf. forvaltningsloven § 27b. Søksmål kan likevel reisast når det er gått seks månadar frå klage fyrste gong vart sett fram, og det ikkje skuldast forsøming frå klagaren si side at klageinstansen si avgjerd ikkje føreligg.

Det vert understreka at det ved avgjerda berre er teke omsyn til reglane i havne- og farvannsloven og ikkje anna lov- og regelverk. Til dømes kan tiltaket vere søknadspliktig etter plan- og bygningsloven, og dette må tiltakshavar sjølv avklare med kommunen. Vidare må forholdet til kulturminnelovgjevinga og forurensningsloven avklarast med vedkomande myndigheit.

Havne- og farvannsloven regulerar ikkje nabo- eller eigedomsforhold, og dette vedtaket tek difor ikkje stilling til eller avgjer noko om slike forhold. Søkjaren er sjølv ansvarleg for å innhente naudsynt samtykke frå grunneigarar og andre rettshavarar. Kystverket har ikkje ansvar for å følgje opp dette. Privatrettslege tvistar mellom partane avgjerast anten gjennom avtale eller på andre måtar, til dømes av domstolane.

Med helsing

Knut Stenevik
sjefingeniør

Johan Sørensen
seniorrådgiver

Dokumentet er elektronisk godkjent

Eksterne kopimottakere:

Hordaland fylkeskommune	hfk@post.hfk.no	5020	BERGEN (ref 2016/1186)
Masfjorden kommune	post@masfjorden.kommune.no	5981	MASFJORDEN

Vedlegg:

Orientering om klageatilgong

Vedlegg 2 – Merking av akvakulturanlegg

Kart med teikning og posisjonar over anlegget

ORIENTERING OM KLAGETILGONG

KLAGEORGAN

Enkeltvedtak fatta av Kystverket sine regionkontor kan påklagast til Kystverkets hovudkontor, jf. forvaltningsloven § 28.

Enkeltvedtak fatta av Kystverkets hovudkontor kan påklagast til Samferdselsdepartementet, jf. forvaltningsloven § 28.

Klagen skal i båd tilfella sendast per e-post til post@kystverket.no eller per post til Kystverket, Postboks 1502, 6025 ÅLESUND.

KLAGEFRIST

Klagefristen er 3 veker frå den dag dette brevet kom fram, jf. forvaltningsloven § 29. Det er tilstrekkeleg at klagen er postlagt innan fristen går ut. Dersom klagen kjem for seint, kan Kystverket sjå bort frå klagen. Det kan søkjast om å få forlenga fristen, men då må ein opplyse om årsaka til dette, jf. forvaltningsloven §§ 29 og 31.

KLAGENS INNHOLD

Klagen må innehalde følgjande, jf. forvaltningsloven § 32:

- kva vedtak det vert klaga over
- den eller dei endringar som ønskjast
- eventuelle andre opplysningar som kan ha betydning for vurderinga av klagen

I tillegg bør ein nemne dei grunnar klaga støttar seg til. Klaga må underteiknast.

UTSETJING AV GJENNOMFØRING AV VEDTAKET

Sjølv om det er klagetilgong på eit vedtak, kan vedtaket vanlegvis gjennomførast straks. Fyrsteinstansen, klageinstansen eller anna overordna organ, kan avgjere at vedtak likevel ikkje skal setjast i verk før klagefristen er ute eller klagen er avgjort, jf. forvaltningsloven § 42. Ein kan søkje om å få utsett gjennomføringa av eit vedtak til klagefristen er ute eller til klagen er avgjort (søkje om oppsetjande verknad av klagen), jf. forvaltningsloven § 42. Grunngeven søknad sendast til den etaten som er fyrsteinstans for vedtaket. Ei avgjerd om oppsetjande verknad kan ikkje påklagast.

RETT TIL Å SJÅ SAKSDOKUMENTA OG TIL Å KREVJE VEGLEIING

Med visse avgrensingar har ein part rett til å sjå dokumenta i saka, jf. forvaltningsloven §§ 18 og 19. Parten må i tilfelle ta kontakt med Kystverket. Ein vil då få nærare vegleiing om tilgongen til å klage, om framgangsmåten og reglane om sakshandsaminga.

KOSTNADAR VED KLAGESAKEN

Ein part kan krevje dekning for vesentlege kostnader i samband med klagesaka, jf. forvaltningsloven § 36. Føresetnaden er då vanlegvis at det organet som trefte det opphavlege vedtaket har gjort ein feil slik at vedtaket vert endra.

Det kan også søkjast om å få dekkja utgifter til naudsynt advokathjelp etter reglane om fritt rettsråd. Vanlegvis gjeld visse inntekts- og formuesgrenser. Klageinstansen eller parten sin advokat kan gje nærare opplysningar om dette.

KLAGE TIL SIVILOMBODSMANNEN

Dersom ein meiner å ha vore utsett for urett frå den offentlege forvaltninga si side, kan ein klage til Stortinget sin ombodsmann for forvaltninga (Sivilombodsmannen). Sivilombodsmannen kan ikkje sjølv endre vedtaket, men kan gje si vurdering av korleis den offentlege forvaltning har handsama saka, og om det er gjort eventuelle feil eller forsømingar.

Vedlegg 2 - Merking av akvakulturanlegg

1 Innledning

For å ivareta hensynet til en sikker ferdsel til sjøs skal akvakulturanlegg merkes slik at de til enhver tid er godt synlige for sjøfarende.

Vedlegget beskriver hvordan merking av flytende akvakulturanlegg i sjø skal utføres.

Det påpekes at eieren eller den som er ansvarlig for anlegget har ansvaret for at et akvakulturanlegg til enhver tid er forskriftsmessig merket, og at merkingen ellers er i samsvar med eventuelle spesielle vilkår i den enkelte tillatelse til å drive akvakulturanlegg.

Merking av anlegg for havbeite, dvs. akvakultur av krepsdyr, bløtdyr og pigghuder i form av bunnkultur uten at akvakulturdyrene blir holdt i fangenskap, omfattes ikke av vedlegget. Det vises til at fylkeskommunen kan pålegge og godkjenne merking av anlegg for havbeite, jf. forskrift 28. august 2003 nr. 1110 om tildeling og drift ved havbeiteverksemd § 29.

2 Definisjoner

I dette vedlegget betyr:

- a. *hoveddelen av et akvakulturanlegg* – den delen av anlegget hvor selve produksjonen av akvakulturdyr foregår.
- b. *flåte og lekter* – enheter som utgjør del av et akvakulturanlegg og som kan utrustes med kontor, oppholdsrom, fôrlager eller for produksjon av elektrisk energi med videre.

3 Generelt

3.1 Søknad og tillatelse

Etablering av akvakulturanlegg krever alltid tillatelse fra Kystverket etter havne- og farvannsloven § 27. Når det gjelder merking av akvakulturanlegg i samsvar med forskriften § 8 jf. dette vedlegget kreves det ikke egen tillatelse for etablering av navigasjonsinnretninger (IALA spesialmerke) med unntak for radarsvarer (Racon) og AIS navigasjonsinnretning.

3.2 Forskrifter og standarder

Merking av flytende akvakulturanlegg i sjø etter forskriften her må sees i sammenheng med de til enhver tid gjeldende forskrifter og standarder på området.

Videre må merking av akvakulturanlegg etter forskriften sees i sammenheng IALAs anbefalinger og veiledninger.

Det er lagt vekt på at gult er en godt synlig farge.

3.3 Hinder for eller fare for sjøverts ferdsel

Et akvakulturanlegg skal ikke være til hinder for eller fare for sjøverts ferdsel.

3.4 Opphør av drift på lokalitet

Ved opphør av drift på lokalitet enten ved flytting, nedlegging eller på annen måte skal merkingen opprettholdes så lenge det ikke er ryddet fullstendig opp.

4 Merking

4.1 Merking av ytterpunkt

Ytterpunkt på et akvakulturanlegg skal merkes med IALA-spesialmerke med en utforming slik det går frem av pkt. 4.3 under.

Avstanden mellom ytterpunkt som er merket skal være 150 meter eller mindre.

4.2 Bøyer til forankring eller fortøyning

Bøyer til forankring eller fortøyning av et akvakulturanlegg skal ha gul farge som for et IALA-spesialmerke.

Bøyer til forankring eller fortøyning av et akvakulturanlegg kan også benyttes til samtidig å merke ytterpunkt på anlegget.

4.3 IALA-spesialmerke

For IALA-spesialmerker som anvendes til formål etter dette vedlegg til forskriften gjelder krav til utrustning som følger:

4.3.1 Overflatefarge

Gul overflatefarge skal være innenfor de verdier som er angitt med hjørnekoordinater i henhold til CIE (International Commission on Illumination) standard kromatiske diagram i tabellen under.

Tabell 9. Fargekoordinater i dagslys for vanlig overflatefarge

	1		2		3		4	
	x	Y	x	y	x	y	x	y
Gul	0,522	0,477	0,470	0,440	0,427	0,483	0,465	0,534

Standardfargene RAL 1023 TRAFIKKGUL og NCS S 1080-Y GUL møter kravet til gul overflatefarge.

4.3.2 Dagslysfluoriserende gul reflek

Spesialmerket skal ha panel med dagslysfluoriserende gul skiltfolie. Fargen på skiltfolien skal være innenfor de verdier som er angitt med hjørnekoordinater i henhold til CIE (International Commission on Illumination) standard kromatiske diagram i tabellen under.

Tabell 10. Fargekoordinater i dagslys for fluorescerende skiltfolie

	1		2		3		4	
	x	Y	x	y	x	y	x	y
Gul	0,494	0,505	0,470	0,480	0,513	0,437	0,545	0,454

Panelet skal i dagslys kunne observeres på en avstand av 2 nautiske mil.

4.3.3 Gult lyssignal

Spesialmerket skal gi et lyssignal med følgende egenskaper:

- Farge: Gul
- Karakter: (benevnelse): Oc Y 2s
- Periode: 2 sekunder med 1,25 sekund lys / 0,75 sekund mørke (arbeidssyklus 62,5 %)
- Lysvidde: 3 nautiske mil
- Tilgjengelighet: 99,8% beregnet over en kontinuerlig periode på 3 år.

Lyssignal skal være synkronisert

Lyssignal skal kunne dokumenteres i henhold til IALA anbefalinger og veiledninger.

Kystverket kan i særlige tilfeller gi unntak fra kravet om lysvidde og kravet om synkronisering. Dette forutsetter en nærmere vurdering med hensyn til sikkerhet og fremkommelighet for sjøfarende, og andre relevante forhold.

4.3.4 Radarreflektor

Spesialmerket skal ha en radarreflektor med et radartverrsnitt på minst 7,5m² i X-båndet og 0,5m² i S-båndet.

Radarreflektoren bør monteres så høyt som praktisk mulig på spesialmerket.

4.4 Annen merking

Dersom det er påkrevd kan Kystverket pålegge annen merking i tillegg til IALA spesialmerke.

4.4.1 Indirekte belysning (flomlys)

Et akvakulturanlegg kan bli indirekte belyst som arbeidsbelysning eller for å gi sjøfarende et sekundærlys fra dette.

Indirekte belysning bør gi et midlere luminansnivå på akvakulturanlegget på 2 cd/m² ved lyse omgivelser og 1 cd/m² ved mørke omgivelser.

Når et akvakulturanlegg er indirekte belyst bør dets lokalitetsnummer og navnet på den eller de som innehar tillatelse på lokaliteten belyses særskilt.

Indirekte belysning eller annet lys på et akvakulturanlegg skal ikke blende sjøfarende.

4.4.2 Radarsvarer (racon)

Et akvakulturanlegg kan bli merket ved hjelp av radarsvarer (racon).

Radarsvareren skal operere i frekvensbåndene 2 900–3 100 MHz og 9 300–9 500 MHz.¹

Radarsvarere skal sende signal som anvist av Kystverket.

Etablering av radarsvarer (racon) krever særskilt tillatelse fra Kystverket.

4.4.3 AIS (Automatic Identification System) navigasjonsinnretning

Et akvakulturanlegg kan bli merket ved hjelp av AIS (Automatic Identification System) navigasjonsinnretning.

AIS (Automatic Identification System) navigasjonsinnretning skal være satt opp med meldingstype og innhold for dette formål som anvist av Kystverket.²

Etablering av AIS navigasjonsinnretning krever særskilt tillatelse fra Kystverket. Det krever også radiolisens samt kallesignal/identitet utstedt av Telenor Maritim Radio.³

4.5 Anvisning til utførelse av IALA spesialmerke mv.

4.5.1 Montering av utstyr

Utstyret bør hvis mulig monteres på en 1,75–2 meter høy mast eller lignende.

Montasjen bør være i følgende rekkefølge ovenfra og ned:


1. lyssignal
2. radarreflektor
3. reflekspanel

4.5.2 Bære og støttekonstruksjoner

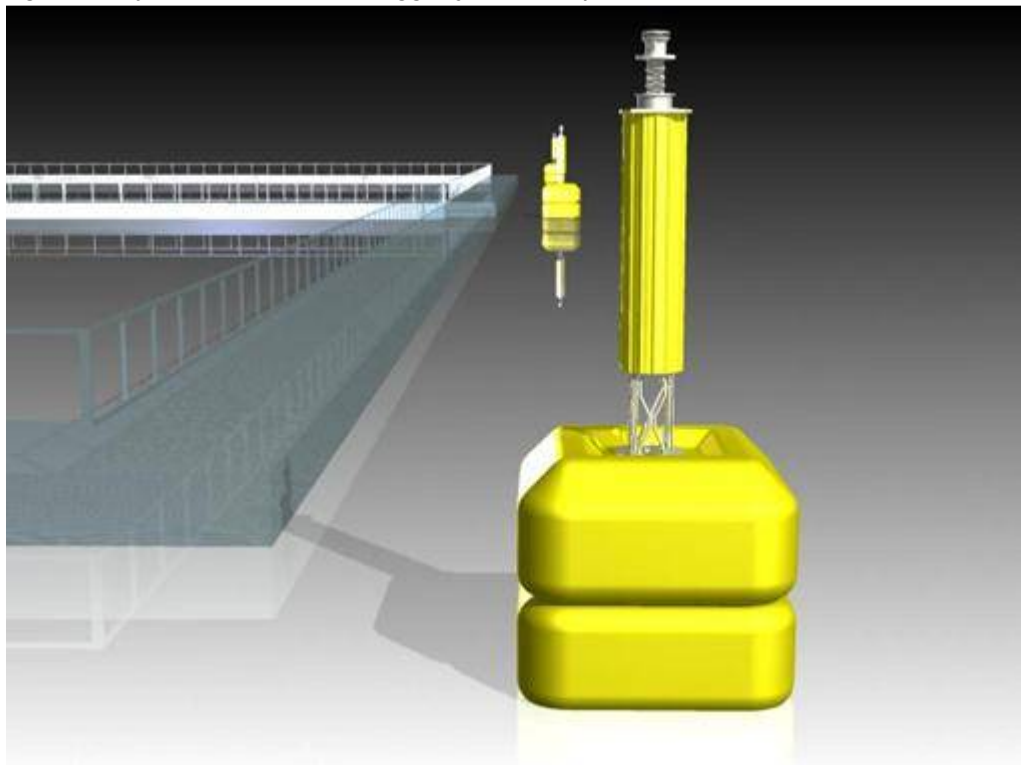
Bære- og støttekonstruksjon skal tilfredsstille krav til oppsettingsutstyr etter Håndbok 062 Trafikksikkerhetsutstyr Tekniske krav (Vegdirektoratet) / NS-EN 12899-1 Faste, vertikale trafikkskilt - Del 1: Faste skilt.

Eksempler på merking av akvakulturanlegg

Figur 10. Flytende akvakulturanlegg i sjø - oversikt



Figur 11. Flytende akvakulturanlegg i sjø - IALA spesialmerke



1. Jf. Recommendation ITU-R M.824-3 (International Telecommunication Union) as revised.
2. Jf. Recommendation ITU-R M.1371-4 (International Telecommunication Union) as revised.
3. Jf. Recommendation ITU-R M. 585-5 as revised og ITU Circular Letter CM/17.

Sakspapir

Saksbehandlar	Arkiv	ArkivsakID
Ottar Myrtveit	FA - K46	16/403

Saknr	Utval	Type	Dato
013/2016	Teknisk utval	PS	10.05.2016

Hjortejakta 2016 - forslag til tildeling av løyver

Rådmannen sitt framlegg til vedtak:

Rådmannen sitt framlegg til vedtak:

Teknisk utval viser til saksutgreiinga til rådmannen, og godkjenner tildelinga av hjorteløyver slik det er vist i tabell 3 nedunder. Heimel for vedtaket er hjorteviltforskrifta sin § 18.

Hjortevaldet Fagerdalen/Kringlebotn må handsamast særskilt når Fylkesmannen har handsama klagesaka som vart oversendt i 2015.

Saksopplysningar:

SAKSUTGREIING:

1. Bakgrunn

Saka handlar om tildeling av hjorteløyver i hjortevalda i Masfjorden kommune, og som ikkje er med i bestandsplanområde for Gulen og Masfjorden nordside.

Då det i bestandsplanområdet Gulen-nordsida er uendra tildeling vil me føreslå at resten av kommunen også får uendra tildeling. Årets vårteljning syner vidare at nedgangen som har vore i 3-4 år har nådd ein botn og det kan tyda på at den er litt på veg opp att. Forslaget til tildelingar kjem fram i tabell 3 under.

2. Fakta

Tabell 1 under syner statistikk over tildelte løyver og felte dyr spesifisert frå 2009 til 2015. Tabell 2 under syner grafisk utviklinga for same periode spesifisert på alle grupper dyr. Tabell 3 under har oversikt over jakta i alle valda for 2015.

Gjennomsnittleg fellingsprosent for same periode kjem også fram i tabellen.

Dette er eit godt grunnlag for å vurdere kva tildeling som er ynskjeleg. Vårteljning, sett hjort og opplysningar elles tyder på at hjortestammen har stabilisert seg og nedgangangen har stoppa. Difor fortset ein med same tildeling for å sjå utviklinga. Dei vald, som er redusert eller har fått auka tildeling fortset ein med. Klagesaka knytt til valdet i Kringlebotn/Fagerdalen vart sendt over til Fylkesmannen i 2015, og denne saka er enno ikkje avgjort.

Tildeling av hjorteløyver skjer i medhald av hjorteviltforskrifta sin § 18, der det står følgjande:

§ 18. Fellingstillatelse for elg og hjort

Kommunen tildeler årlig fellingstillatelser for elg og hjort til godkjente vald med et tellende areal som minimum tilsvarer minstearealet. Fellingstillatelsen gjelder innenfor det godkjente valdet.

For vald eller bestandsplanområder med godkjent bestandsplan skal fellingstillatelsene vise antall dyr uten spesifisering på alder og kjønn, og avskytingen skal utføres i samsvar med alder og kjønn i godkjent bestandsplan. For bestandsplanområder tildeles fellingstillatelsene hvert enkelt vald.

For vald uten godkjent bestandsplan beregnes antall fellingstillatelser ved å dividere valdets tellende areal med gjeldende minsteareal. Fellingstillatelse skal fordeles på følgende kategorier

a) elg: kalv (½ år), voksne hunndyr (1½ år og eldre), voksne hanndyr (1½ år og eldre),

b) hjort: kalv (½ år), voksne hunndyr (1½ år og eldre), spissbukk (buk med ugreina gevir), og voksne hanndyr (1½ år og eldre).

For begge artene kan kalv felles i stedet for voksne dyr.

Kommunen skal sende fellingstillatelsen til valdansvarlig representant innen 15. juni.

3. Vurdering

Som det har kome fram tidlegare både i fagrådet, UVF og no TU skal kommunen sørje for at forvaltning av hjorten vert gjort etter nasjonale rammer. Nemnde forslag bør nyttast i 2016 og ein føl bestandsplanen Gulen Masfjorden nord i tildelingar. Årets vårteljning syner oppgang i stammen i alle tre regionane i Masfjorden. Dette er berre eit hjelpemiddel men etter alle opplysningar ein har finn ein ikkje grunn til justering opp eller ned i tildelingane før ein ser sikrare kva lei utviklinga går.

Kommunen ynskjer ei meir stammeretta og planbasert forvaltning. Fellingsprosenten er lav i kommunen trass i stadig aukande tildelingar. For mange småvald samt ein del vald med for lav fellingsprosent. Etter den nye hjorteviltforskrifta skal kommunen og ikkje minst grunneigarane vera viktige aktørar. Grunneigarane skal ta ein mykje sterkare del i den lokale forvaltninga. Lovverket skal nyttast meir aktivt, men det krev meir av grunneigarane. Dei har meir ansvar og handlingsrom. Det

Er pr dd 5 vald på nordsida som er med i bestandsplanområdet Gulen-Masfjorden og det er open for alle i området til å melda seg inn i panperioden 2016-2018. Sørsida og indrefjorden arbeidar med bestandsplanområde mot Lindås, men her er ikkje avtalar på plass men venteleg er dette på plass til 2017 sesongen. Ein vil venteleg få ei betre valdorganisering med bestandsplanområde. Kommunen skal stimulera og leggja til rette for jaktrettshavarane si bestandsplanlegging, men jaktrettshavarane/grunneigarane må ha sine egne målsetjingar og tiltak. Dei skal ein fremja til interimstyret.

Der me ikkje har på plass ein bestandsplan eller forvaltningsplan vert det kommunen som tildeler målretta avskyting.

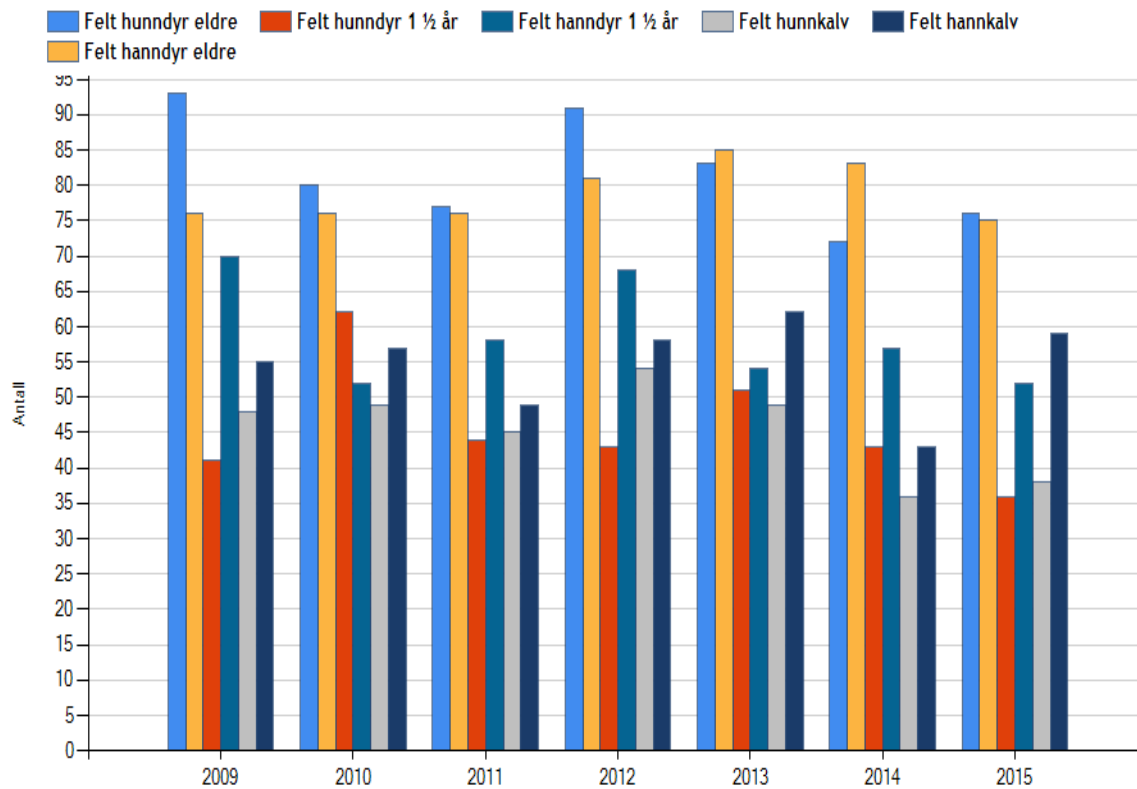
4. Konklusjon

Sjå vedtak.

Tab 1:

År	2009	2010	2011	2012	2013	2014	2015
Tildelt totalt	521	557	535	580	580	558	558
Felt hannkalv	55	57	49	58	62	43	59
Felt hunnkalv	48	49	45	54	49	36	38
Felt hanndyr 1 ½ år	70	52	58	68	54	57	52
Felt hunndyr 1 ½ år	41	62	44	43	51	43	36
Felt hanndyr eldre	76	76	76	81	85	83	75
Felt hunndyr eldre	93	80	77	91	83	72	76
Felt totalt	383	376	349	395	384	334	336
Fellingsprosent	73,5	67,5	65,2	68,1	66,2	59,9	60,2

Tab 2:



Tab 3: (Framlegg til fellingsløyver for 2016 er vist nedunder)

År 2015	(Tildelt 2015) FORSLAG 2016	Felt hannkalv	Felt hunnkalv	Felt hanndyr 1 1/2 år	Felt hunddyr 1 1/2 år	Felt hanndyr eldre	Felt hunddyr eldre	Felt totalt	Fellingsprosent
Einestrاند	7	0	0	1	0	2	0	3	42,9
Sør Kvingo	14	0	1	0	0	2	2	5	35,7
Nord Kvingo	19	1	1	3	0	1	3	9	47,4
Kvingedal	12	1	0	2	0	1	2	6	50,0
Mjanger	18	1	1	1	3	2	1	9	50,0
Hope	36	4	3	4	5	7	4	27	75,0

Andvik	16	2	1	2	1	1	3	10	62,5
Nordland/ Åsheim	11	0	1	2	3	3	0	9	81,8
Totland/ Totlandsdal	11	1	1	0	0	1	1	4	36,4
Ådnekvam	6	2	1	1	0	0	2	6	100,0
Skuggedal	7	0	1	1	0	2	1	5	71,4
Stegalvik	8	0	0	2	0	2	0	4	50,0
Haugsdal indre	15	0	2	0	0	3	2	7	46,7
Haukeland	15	1	1	1	1	1	1	6	40,0
Midtre Haugsdal	25	3	2	3	1	4	4	17	68,0
Matre Store	5	0	0	0	0	0	0	0	0,0
<i>*Fagerdal / Kringlebotn (sjå tilråding)</i>	6	0	1	1	0	0	1	3	50,0
Trodal	5	1	1	0	0	1	2	5	100,0
Haugsvær	19	1	1	2	1	1	3	9	47,4
Fossen	7	1	0	0	0	1	1	3	42,9
Solheim / Kalhovda	16	2	1	3	1	3	3	13	81,2
Furebotn	3	1	0	0	0	1	1	3	100,0
Fossedal	4	1	0	1	0	1	1	4	100,0
Bergsvik	24	2	1	2	1	2	2	10	41,7
Reknes	2	1	0	0	0	0	1	2	100,0
Duesund	8	0	0	0	0	0	0	0	0,0
Hosteland	16	0	0	0	0	2	0	2	12,5
Kvamsdal	9	1	0	1	0	0	0	2	22,2
Birkeland	19	3	4	1	4	4	0	16	84,2

Lauveide	6	1	0	1	2	0	0	4	66,7
Stor Sleire	20	1	2	1	1	3	6	14	70,0
Sleire Lille	14	1	1	1	0	1	3	7	50,0
Frøyset Tangedal	35	8	2	4	6	5	7	32	91,4
Bauge	7	2	0	0	2	1	0	5	71,4
Vågseth	2	1	0	0	0	0	1	2	100,0
Torsvik	7	0	0	1	0	2	2	5	71,4
Riisnes 1	8	2	0	1	2	1	0	6	75,0
Riisnes 2	8	1	0	2	0	2	1	6	75,0
Rambjørg	11	2	1	1	0	1	2	7	63,6
Haugløyni	3	0	0	0	0	0	0	0	0,0
Haugsdal Ytre	16	2	2	1	1	4	2	12	75,0
Halsøy/ Areklette	4	0	1	1	0	1	1	4	100,0
Eikebotn	2	1	0	0	0	0	0	1	50,0
Brekkena Lindebotn	2	0	0	0	0	0	0	0	0,0
Kjekallen	2	0	1	0	0	0	1	2	100,0
Litle Matre	12	2	1	0	0	1	3	7	58,3
Hope	6	0	0	0	0	1	1	2	33,3
Eikemo Stallane Solhaug	10	1	1	1	0	2	2	7	70,0
Sandnes Prestegards- skogen	20	4	1	3	1	2	3	14	70,0

*Vert handsama når saka er ferdig handsama hjå Fylkesmannen i Hordaland

Sakspapir

Saksbehandlar	Arkiv	ArkivsakID
Maud Sleire Holmaas		16/406

Saknr	Utval	Type	Dato
011/2016	Teknisk utval	PS	10.05.2016

Delegerte saker

32T

039/2016 Melding om delegert vedtak - igangsetjingsløyve - gbnr 52/52 og 58, Matre

Masfjorden kommune ved rådmannen viser til § 20-1 plan – og bygningslova og godkjenner søknad om

Igangsettjing av ventilasjonspåbygg, utvendig skjermvegg mot nabo og nytt ventilasjonsanlegg, på kontor og verkstad, gbnr 52/52,58 Matre.

Søknaden med vedlegg mottatt 02.02.2016 vert godkjent på fylgjande vilkår:

- Det skal gjevast ferdigattest før tiltake kan takast i bruk.

Grunngjeving:

Søknaden er i trå med sak nr 026/2016

Heimel:

§ 20-1 plan – og bygningslova

Reguleringsplan Matre

Med heimel i plan- og bygningslova § 23-3 jf. § 23-4 (SØK) / 23-5 (PRO) / 23-6 (UTF) /23-7 (KTR) har følgjande føretak erklært ansvarsrett:

FUNKSJON	FØRETAK	ORG.NR.	L/S *	TILT.KL.	ANSVARsomRÅDE
SØK	Wiberg AS	945966416	s	1	Søk
PRO	Wiberg AS	945966416	s	1	Arkitekturprosjektering
PRO	Cowi as	979364857	s	1	Konstruksjonsteknikk
PRO	Cowi as	979364857	s	1	VVS-teknikk
PRO	Cowi as	979364857	s	1	Brannkonsept
UTF	Bkk produksjon as	876944642		1	Oppføring av tilbygg
UTF	Ing. R Torgersen as	987396245		1	Ventilasjonsanlegg

*S = Sentral godkjenning, L = Lokal godkjenning

Det er en føresetnad for vedtaket at føretak og personar som ikkje har sentral godkjenning har utarbeidd og teke i bruk føretakssystem i medhald av SAK kapittel 10.

027/2016 Melding om delegert vedtak - endring av gitt løyve - plassering - gbnr 50/85, Stordalen

Masfjorden kommune ved rådmannen viser til plan – og bygningslova og godkjenner søknad om endring av plassering ved oppføring av hytte i regulert hyttefelt, gnr 50 bnr 85, Librotet , slik teikningane m/vedlegg mottatt 25.01.2016.

Grunngjeving: Søknaden er i trå med reguleringsplan Librotet og vedtak sak 048/2014

Heimel

Plan – og bygningslova

Reguleringsføresegner Librotet

Med heimel i plan- og bygningslova § 23-3 jf. § 23-4 (SØK) / 23-5 (PRO) / 23-6 (UTF) /23-7 (KTR) gjev kommunen godkjenning for følgjande ansvarsrettar:

Ansvar og kontroll

Følgjande føretak har fått godkjent ansvarsrett:

Sigvartsen DISIGN AS, 0953 Oslo, vert godkjend som ansvarleg SØK for tiltaket.

Sigvartsen DISIGN AS, 0953 Oslo, vert godkjend som ansvarleg PRO for arkitektur prosjektering og UTF for tømrrar, våtrom og pipe.

Entreprenør Ansgar Birkeland, 5986 Hosteland, vert godkjend som ansvarleg PRO for uteareal og landskapsutforming, og UTF for plassering, grunn og stikkeledning for tiltaket.

Hafs Elektro & rør AS, 5961 Brekke, vert godkjent som ansvarleg PRO og UTF for

Sanitæranlegg.

Anko AS, 5059 Bergen, vert godkjent som ansvarleg UTF for plassering og innmåling av tiltaket.

Kjetil Haugland, 5943 Austerheim, vert godkjent som personleg ansvarleg UTF for fundamentar ink radon.

Det er en føresetnad for vedtaket at føretak og personar som ikkje har sentral godkjenning har utarbeidd og teke i bruk føretakssystem i medhald av SAK kapittel 10.

023/2016 Melding om delegert vedtak - Endringsmelding Gnr.50 bnr 156 Stordalen

Masfjorden kommune ved rådmannen viser til plan – og bygningslova og godkjenner søknad

om endring av plassering ved oppføring av hytte i regulert hyttefelt, gnr 50 bnr 156, Librotet , slik teikningane m/vedlegg mottatt 25.02.2016.

Grunngjeving: Søknaden er i trå med reguleringsplan Librotet og vedtak sak 003/12

Heimel

Plan – og bygningslova

Reguleringsføresegner Librotet

Ansvar og kontroll

Følgjande føretak har fått godkjent ansvarsrett:

Byggmester Steinar Thunvold, 5136 Mjølkeråen vert godkjend som ansvarleg SØK for tiltaket.

betongarbeid.

Vest oppmåling, 5293 Lonevåg, vert godkjent som ansvarleg PRO og UTF for plassering og

innmåling av tiltaket.

012/2016 Melding om delegert vedtak - løyve til bruk av snøscooter på Haugsværfjellet - reg nr VT6447

Masfjorden kommune gjev med heimel i § 6 i Lov om motorferdsel i utmark og vassdrag, Arvid

Vågseth løyve til bruk av snøskuter i Haugsværfjella. Løyvet vert gjeve med slike vilkår:

- Tidsrom: 01.01.2016 til 01.05.2018
- Gjeld transport av ved og naudsynt utstyr til vedlikehald og opphald på søkjar si hytte nokre få gonger i sesongen.
- Gjeld registreringsnummer VT 6647. Dersom andre køyrety vert nytta, skal Masfjorden kommune informerast
- Val av løypetrasè skal gjerast på ein måte som ikkje medfører skader på barmark.
- Ein enkel oversikt som syner når og kvifor transporten fann stad, skal følgje med ein eventuell ny søknad når treårsperioden er over.
- Dette løyvet skal vere med når transporten vert gjennomført
- Grunneigarar skal informerast om køyringa

042/2016 Melding om delegert vedtak - løyve til landing med helikopter på Kalhovdasætra

Masfjorden kommune gjev landingsløyve ved Klahovasetra i samband med frakt av naudsynt materiell til restaureringsarbeide. Løyvet gjeld frå 18.04.2016 til 01.07.2016 og skal vere med i fartøyet under oppdraget.

Masfjorden kommune skal ha melding om den endelege datoen for flyginga når denne er fastsett.

Lars Langhelle er ansvarleg for at landings-, laste- og losseplassen er forsvarleg sikra for utanforståande medan arbeidet pågår.

019/2016 Melding om delegert vedtak - løyve til tilkopling va - gbnr 1/56, Ytre Haugsdal

Søknad om tilkopling av kommunalt vatn og avlaup gnr 1 bnr 56, Ytre Haugsdal, slik søknaden med vedlegg mottatt 04.02.16 viser, vert godkjent på fylgjande vilkår:

- **Tilknytingsavgift skal vere betalt før det vert gjeve ferdigattest på tiltaket.**

Heimel:**Masfjorden vassverk, reglement, vilkår for tilknytning**

Med heimel i plan- og bygningslova § 19-2 vert det gjeve dispensasjon frå [sett inn] for oppføring av [sett inn].

1. Tiltaket skal knytast til kommunalt vassverk i samsvar med løyve til påkopling datert [dato], og utførast i samsvar med godkjent VA-plan/situasjonsplan.

Med heimel i plan- og bygningslova § 23-3 jf. § 23-4 (SØK) / 23-5 (PRO) / 23-6 (UTF) /23-7 (KTR) gjev kommunen godkjenning for følgjande ansvarsrettar:

FUNKSJON	FØRETAK	ORG.NR.	L/S *	TILT.KL.	ANSVAR SOMRÅDE
SØK	Sande Hus og Hytter AS	979751192	S	1	Søkjjar
PRO	Entr. Ansgar Birkeland AS	939555420	S	1	Vatn - og avlaupsinstallasjonar
UTF	Entr. Ansgar Birkeland AS	939555420	S	1	Vatn - og avlaupsinstallasjonar

*S = Sentral godkjenning, L = Lokal godkjenning

Det er en føresetnad for vedtaket at føretak og personar som ikkje har sentral godkjenning har utarbeidd og teke i bruk føretakssystem i medhald av SAK kapittel 10.

Med heimel i forureiningslova § 11, forureiningsforskrifta §§ 12-3 og 12-5 vert det gjeve utsleppsløyve for utslepp frå [sett inn type utsleppsanlegg] på følgjande vilkår:

1. Søknad om utsleppsløyve kan etter kommunen sin vurdering godkjennast slik den ligg føre med krav til 2 m³ septiktank med avlaup til sjø.
2. Ferdigmelding sendast kommunen når tiltaket er utført.

028/2016 Melding om delegert vedtak - oppføring av bustadhus - gbnr 14/103, Hosteland

Masfjorden kommune ved rådmannen viser til plan – og bygningslova § 19-2 , og godkjenner søknad om dispensasjon frå p.k.t 2.1.1 føresegner til kommuneplanen til oppføring av bustadhus gnr 14 bnr 103, Treet.

Grunngjeving:

Tiltaket gjeld oppføring av bustadhus, gnr 14 bnr 103, Hosteland.

Området er i kommuneplanen avsett til byggeområdet for bustad som krev detaljplan. Søknaden krev dispensasjon frå kommuneplanen. I kommuneplanen for 2012-2024 i PLANSKILDING er det åpna opp for dispensering frå plankravet om bygging på allereie frådelt tomt.

Det omsøkte tiltaket vil verte liggjande bak eksisterande einebustadar, og kan nytte seg av eksisterande infrastruktur som vatn, veg og avlaup. Med denne plasseringa av bustaden kan ein nytta seg av etablert infrastruktur på ein god og effektiv måte.

Rådmannen finn difor etter ei samla vurdering å kunne gjev dispensasjon frå kommuneplanen 2.1.1 område for bustadbygging til omsøkt tiltak.

Rådmannen meiner at omsynet bak kommuneplanen ikkje vert vesentleg sett til side, sidan det allereie er bygd andre hus i same område.

Rådmannen finn difor etter ei samla vurdering å kunne gjev dispensasjon frå plankravet om bygging på allereie frådelt tomt.

Masfjorden kommune ved rådmannen viser til § 20-1 plan – og bygningslova og godkjenner søknad

om oppføring av bustadhus gnr 14 bnr 103, Treet.

Søknad med vedlegg mottatt 15.02.16 vert godkjent på fylgjande vilkår:

- Tiltaket må ikkje settjast i gang før klagefristen på 3 veker er gått ut, og det ikkje ligg føre klage på vedtaket.
- Koordinatar for innmål bygg, parkering og veg må sendast til kommunen før ferdigmelding av bustaden.
- Tilknytingsavgift skal vere betalt før det vert gjeve ferdigattest på tiltaket.
- Skilting av bustaden skal vere utført før det vert gjeve ferdigattest.
- Det skal gjevast ferdigattest før tiltaket kan takast i bruk.

Med heimel i plan- og bygningslova § 23-3 jf. § 23-4 (SØK) / 23-5 (PRO) / 23-6 (UTF) / 23-7 (KTR) har følgjande føretak erklært ansvarsrett:

FUNKSJON	FØRETAK	ORG.NR.	L/S *	TILT.KL.	ANSVAR SOMRÅDE
SØK	Hindenes Hus As	979446586	S	1	SØK
PRO	Hindenes Hus As	979446586	S	1	Byggteknikk, radon, pipe og ildsted, betong, ventilasjon
PRO	Entreprenør Ansgar Birkeland AS	939555420	S	1	Situasjonsplan, Grunnarbeid,
PRO	HAFS Elektro & rør As	934466152	L	1	Sanitærinstallasjon
UTF	Entreprenør Ansgar Birkeland AS	939555420	S	1	Plassering av tiltaket, grunnarbeid
UTF	Hindenes Hus As	979446586	S	1	Betong, radon, Tømrar, Pipe og ildsted, våtrom, ventilasjon
UTF	HAFS Elektro & rør As	934466152	L	1	Innv og utvendig rørleggerarbeid, sanitærytstyr.
KTR	Byggmester Bjørn Rune Kvinge	954354008	S	1	Våtrom og lufttettethet

*S = Sentral godkjenning, L = Lokal godkjenning

Det er en føresetnad for vedtaket at føretak og personar som ikkje har sentral godkjenning har utarbeidd og teke i bruk føretakssystem i medhald av SAK kapittel 10.

Utsleppsløyve

Masfjorden kommune ved rådmannen viser til forurensingsforskrifta kapittel 12, og godkjenner søknad om utslepp til eksisterande felleavlauksleidning til sjø, gnr 14 bnr 103, Treet.

Søknad med vedlegg mottatt 15.02.2016, vert godkjent på fylgjande vilkår:

- Det skal gjevast ferdigattest før tiltaket kan takast i bruk.

Tilkopling kommunalt vatn:

Søknad om tilkopling av kommunalt vatn bustadhus gnr 14 bnr 103, slik søknaden med vedlegg mottatt 15.02.16 viser, vert godkjent på fylgjande vilkår:

- Tilknytingsavgift skal vere betalt før det vert gjeve ferdigattest på tiltaket.

Heimel:

Masfjorden vassverk, reglement, vilkår for tilknytning

Heimel § 20-1 og 19-2 Plan – og bygningslova

Kommuneplanen 2012-2024

Forurensingsforskrifta kapittel 12

Masfjorden kommune ved rådmannen viser til plan – og bygningslova og godkjenner søknad om oppføring av fritidsbustad gbnr 50/130, Stordalen.

Søknad med vedlegg mottatt 25.02.2016 vert godkjent på fylgjande vilkår:

- Tiltaket skal plasserast som vist i situasjonsplan motteke 25.02.2016
- Heile tiltaket vert godkjent i tiltaksklasse 1 med heimel i SAK § 9-3.
- Tiltaket skal knytast til privat avlaupsanlegg og utførast i samsvar med VA-plan
- Det skal sendast inn koordinatar for tiltaket før det vert gjeve ferdigattest.
- Skilting av fritidsbustaden skal vere utført før det vert gjeve ferdigattest.
- Det skal gjevast ferdigattest før tiltaket kan takast i bruk.

Grunngjeving: søknaden er i trå med reguleringsplan Stordalshammaren.

Heimel: plan – og bygningslova § 20-1

Reguleringsplan Stordalshammaren

Melding om tildeling - og pålegg om skilting - av offisiell adresse (vegadresse)

Adressevedtaket

Masfjorden kommune har i dag gjort vedtak om at eigedomen dykkar gnr 50 bnr 130, skal ha

følgjande offisiell adresse:

Stordalshammaren 10

Heimel:

Vedtaket er gjort i medhald av § 21 i lov av 17.juni 2005 om lov om eigedomsregistrering (matrikkellova) og tilhøyrande forskrift §§ 10, 49 og 50 av 26.april 2009 om forskrift om eiendomsregistrering (matrikkelforskriften).

Med heimel i plan- og bygningslova § 23-3 jf. § 23-4 (SØK) / 23-5 (PRO) / 23-6 (UTF) /23-7 (KTR) har følgjande føretak erklært ansvarsrett:

FUNKSJON	FØRETAK	ORG.NR.	L/S *	TILT.KL.	ANSVAR SOMRÅDE
SØK	Sigvarten DESIGN as	911638509	S	1	SØK
PRO	Sigvarten DESIGN as	911638509	S	1	Arkitektur
PRO	Hafs Elektro og rør as	95765377	L	1	Sanitæranlegg
UTF	Betongskjæring AS	963144881	S	1	Plassering og utstikking
UTF	Betongskjæring AS	963144881	S	1	Grunn/terrengarbeid ink stikkledningar
UTF	Kjartan Tofting			1	Sjølvbyggjar Fundament inkl radon
UTF	Sigvarten DESIGN as	911638509	S	1	Tømrararbeid, Våtrom, Pipe/ildsted
UTF	Hafs Elektro og rør as	95765377	L	1	Sanitæranlegg

*S = Sentral godkjenning, L = Lokal godkjenning

Det er en føresetnad for vedtaket at føretak og personar som ikkje har sentral godkjenning har utarbeidd og teke i bruk føretakssystem i medhald av SAK kapittel 10.

038/2016 Melding om delegert vedtak - oppføring av fritidsbustad i Storekupa hyttefelt - gbnr 50/150, Stordalen

Masfjorden kommune ved rådmannen viser til plan og bygningslova § 20-1, og godkjenner

søknad om oppføring av fritidsbustad gnr 50 bnr 150, Storekupa.

Søknad med vedlegg mottatt 18.03.2016 vert godkjent på følgjande vilkår:

- **Koordinator for innmålt bygg/såle må sendast til kommunen før ferdigmelding av fritidsbustaden.**
- **Tiltaket skal plasserast som vist i situasjonsplan datert 24.02.2016 med heimel i pbl. § 29-4, jf. SAK § 6-3.**
- **Skilting av fritidsbustaden skal vere utført før det vert gjeve ferdigattest.**
- **Det skal gjevast ferdigattest før tiltaket kan takast i bruk.**

Grunngjeving

Søknaden er i trå med reguleringsplan Storekupa.

Heimel

reguleringsplan Storekupa.

§ 20-1 plan – og bygningslova.

Med heimel i plan- og bygningslova § 23-3 jf. § 23-4 (SØK) / 23-5 (PRO) / 23-6 (UTF) /23-7 (KTR) har følgjande føretak erklært ansvarsrett:

FUNKSJON	FØRETAK	ORG.NR.	L/S *	TILT.KL.	ANSVAR SOMRÅDE
SØK	Sigvarten Design as	911638509	s	1	Søkjar
PRO	Sigvarten Design as	911638509	s	1	Arkitekturprosjektering
PRO	Leirnes Rør og kjøll AS	982438756	s	1	Sanitæranlegg
UTF	Gunnar Trædal	969478838	L	1	Utstikking/plassering
UTF	Gunnar Trædal	969478838	L	1	Grunn/terrengarbeid inkl stikkledningar
UTF	Sørsida sag as	971232498	S	1	Fundament inkl radon

UTF	Sigvarten Design as	911638509	s	1	Tømrerarbeid, Våtrom, Pipe/ildsted
UTF	Leirnes Rør og kjøl AS	982438756	S	1	Sanitæranlegg

*S = Sentral godkjenning, L = Lokal godkjenning

Det er en føresetnad for vedtaket at føretak og personar som ikkje har sentral godkjenning har utarbeidd og teke i bruk føretakssystem i medhald av SAK kapittel 10.

Melding om tildeling - og pålegg om skilting - av offisiell adresse (vegadresse)

Adressevedtaket

Masfjorden kommune har i dag gjort vedtak om at eigedomen dykkar gnr 50 bnr 153, skal ha

følgjande offisiell adresse:

Litlekupa 8

Heimel:

Vedtaket er gjort i medhald av § 21 i lov av 17.juni 2005 om lov om eigedomsregistrering (matrikkellova) og tilhøyrande forskrift §§ 10, 49 og 50 av 26.april 2009 om forskrift om eiendomsregistrering (matrikkelforskriften).

048/2016 Melding om delegert vedtak - oppføring av garasje - gbnr 19/24 - Molland

Masfjorden kommune ved rådmannen viser til § 20-1 plan – og bygningslova og godkjenner søknad om planering av byggegrupp for garasje.

Søknad med vedlegg mottatt 30.03.2016 vert godkjent på fylgjande vilkår:

- **Det må sendast inn igangsettingsøknad på garsje, før denne vert bygd.**

Grunngjeving:

Søknaden er i trå med arealdelen til kommuneplanen 2012-2024. LNFR-areal med spredd bustadbygging.

Heimel:

Plan – og bygningslova § 20-1

Kommuneplan

Med heimel i plan- og bygningslova § 23-3 jf. § 23-4 (SØK) / 23-5 (PRO) / 23-6 (UTF) /23-7 (KTR) gjev kommunen godkjenning for følgjande ansvarsrettar:

FUNKSJON	FØRETAK	ORG.NR.	L/S *	TILT.KL.	ANSVAR SOMRÅDE
SØK	Tømrar Helge Andvik				
PRO	Entreprenør Ansgar Birkeland	939555420	S	1	Uteareal og landskapsutforming
UTF	Entreprenør Ansgar Birkeland	939555420	S	1	Uteareal og landskapsutforming

*S = Sentral godkjenning, L = Lokal godkjenning

Det er en føresetnad for vedtaket at føretak og personar som ikkje har sentral godkjenning har utarbeidd og teke i bruk føretakssystem i medhald av SAK kapittel 10.

017/2016 Melding om delegert vedtak - Søknad om konsesjon ved overtaking av fast eiendom gbnr 34/4 Hope

Masfjorden kommune gjev med heimel i Konsesjonslova §1, Roald og Helen Ann Westerhus konsesjon for overtaking av gbnr 34/4 Hope. Etter § 11 i same lov vert konsesjonen gjeven med slike vilkår:

- *Søkjjar skal innan eitt år etter overtaking, selje landbruksarealet på eigedomen til bruk i bygda med fast busetjing og aktiv drift – eller konkrete planar om slik drift. Dei selde areala bør bli delar av større samanhengande landbruksareal. Gbnr 34/4 sin skogteig nord for Hopsvatnet og eit areal kring våningshus og naust er unnateke frå dette vilkåret.*
- *Tomtearealet eigar sit att med kring våningshus og naust skal vere av normal storleik for bygningstypen, og skal fastsetjast gjennom ein dialog med Masfjorden kommune. Bruket skal også ha naudsynt vegrett til bygningane.*
- *Søkjjar skal syte føre at den delen av gjedeplikta som fell på bruket, vert gjennomført dersom dette er naudsynt for å sikre aktiv bruk av beitedyr.*

034/2016 Melding om delegert vedtak - tilbygg - garasje - gbnr 52/10

Masfjorden kommune ved rådmannen viser til § 20-1 plan – og bygningslova og godkjenner søknad om oppføring av garasje/tilbygg på gbnr 52/10, Matre:

Søknad med vedlegg mottatt 16.03.2016 vert godkjent på fylgjande vilkår:

- Tiltaket skal plasserast som vist i situasjonsplan mottatt 16.03.16 med heimel i pbl. § 29-4, jf. SAK § 6-3.
- Det må sendast inn erklæring om ansvarsrett før igangsettjing av arbeidet, UTF.
- Tiltaket skal knytast til kommunalt vassverk og avlaup, det må senda inn søknad om tilkopling før tilkopling.

Grunngjeving:

Søknaden er i trå med reguleringsplan Matre

Heimel:

§ 20-1 plan – og bygningslova

Reguleringsplan Matre

Med heimel i plan- og bygningslova § 23-3 jf. § 23-4 (SØK) / 23-5 (PRO) / 23-6 (UTF) /23-7 (KTR) har fylgjande føretak erklært ansvarsrett:

FUNKSJON	FØRETAK	ORG.NR.	L/S *	TILT.KL.	ANSVAR SOMRÅDE
SØK	Bkk produksjon as	876944642	L	1	Søkjær
PRO	Bkk produksjon as	876944642	L	1	Grunnarbeid, overbygg, og installasjonar

*S = Sentral godkjenning, L = Lokal godkjenning

Det er en føresetnad for vedtaket at føretak og personar som ikkje har sentral godkjenning har utarbeidd og teke i bruk føretakssystem i medhald av SAK kapittel 10.

031/2016 Melding om delegert vedtak - tilkopling til kommunalt vatn - gbnr 31/58



013/2016 Melding om delegert vedtak - tiltak utan ansvarsrett - bygging av sauefjøs - gbnr 56/2, Kjetland

Masfjorden kommune viser til plan – og bygningslova § 20-2, og godkjenner søknad om bygging av sauefjøs, gbnr 56/2, Kjetland.

Søknad med vedlegg mottatt 25.01.2016, vert godkjent på fylgjande vilkår:

- **Det skal gjevest ferdigattest før tiltaket kan takast i bruk.**

Grunngjeving:

Søknaden er i trå med kommuneplanen 2012-2024.

Heimel:

Kommuneplanen 2012-2024

Plan og bygningslova.

018/2016 Melding om delegert vedtak - tiltak utan ansvarsrett - tilbygg - gbnr 14/70, Hosteland

Masfjorden kommune ved rådmannen viser til § 20-2 plan – og bygningslova og godkjenner søknad om tilbygg på bustadhus gbnr 14/70, Hosteland.

Søknad med vedlegg mottatt 25.01.2016 vert godkjent på fylgjande vilkår:

- **Det skal gjevast ferdigattest før tiltaket kan takast i bruk.**

Grunngjeving:

Søknaden er i trå med kommuneplan 2012 - 2024

Heimel:

§ 20-2 Plan – og bygningslova

Kommuneplan 2012 - 2024

040/2016 Melding om delegert vedtak - utsleppsløyve via avløpsrenseanlegg - Biovac minirensanlegg- gbnr 28/34, Andvik

Masfjorden kommune ved rådmannen viser til forurensingsforskrifta § 12, og godkjenner søknad om utslepp frå avlaupsrenseanlegg gnr 28/34, Andvik.

Søknad med vedlegg mottatt 30.03.2016 vert godkjent på fylgjande vilkår:

- Det skal sendast inn erklæring frå grunneigar 28/4 om rett til å leggja avlaupsledning på eigedomen, før det vert søk om ferdigattest.
- Det skal gjevast ferdigattest før tiltaket kan takast i bruk.

Grunngjeving:

Søknaden er i trå med § 12 forurensingsforskrifta.

Heimel:

§ 12 Forurensingsforskrifta.

032/2016 Melding om delegert vedtak - Igangsettjing - Etablering av vassleidning i sjø mellom Mollandseid og Andvik - gbnr 19/1, 20 og 28/1, 2

Masfjorden kommune ved rådmannen viser til § 20-1 plan – og bygningslova og godkjenner søknad om etablering av vassleidning mellom Mollandseid og Andvik.

Søknad med vedlegg mottatt 22.03.2016, vert godkjent på fylgjande vilkår:

- Det skal sendast inn koordinatar av tiltaket før det vert gjeve ferdigattest.
- Det skal gjevast ferdigattest før tiltaket kan takast i bruk.

Grunngjeving

Søknaden er i trå med kommuneplanen 2012-2024

Heimel:

Kommuneplan 2012-2024

§ 20-1 plan og bygningslova

Med heimel i plan- og bygningslova § 23-3 jf. § 23-4 (SØK) / 23-5 (PRO) / 23-6 (UTF) /23-7 (KTR) har følgjande føretak erklært ansvarsrett:

FUNKSJON	FØRETAK	ORG.NR.	L/S *	TILT.KL.	ANSVAR SOMRÅDE
SØK	COWI as	979364857	S	3	Søk
PRO	COWI as	979364857	S	3	Prosjektering av vassleidning i sjø og på land
UTF	ØPD subsea as	984550758	S	3	Etablering av vassleining i sjø og på land

*S = Sentral godkjenning, L = Lokal godkjenning

Det er en føresetnad for vedtaket at føretak og personar som ikkje har sentral godkjenning har utarbeidd og teke i bruk føretakssystem i medhald av SAK kapittel 10.

046/2016 Melding om delegert vedtak - klage på vedtak - bygging av 7 naust - gbnr 14/3, Hosteland

044/2016 Melding om delegert vedtak - løyve til deling av grunneigedom for bustadområde - gbnr 5/3 Risnes

Masfjorden kommune gjev med heimel i § 20-1 bokstav m i Plan- og bygningslova Erik A. Riisnes løyve til deling av om lag 15 daa frå gbnr 5/3 synt i søknad og vedtak. Arealet skal nyttast til bustadføremål

i tråd med godkjente detaljplanar.

045/2016 Melding om delegert vedtak - løyve til deling av grunneigedom for naust og friluftsområde - gbnr 5/3 Risnes

Masfjorden kommune gjev med heimel i § 20-1 bokstav m i Plan- og bygningslova Erik A. Riisnes løyve til deling av om lag 4,5 daa frå gbnr 5/3 synt i søknad og vedtak. Arealet skal nyttast til naust og friluftsområde i tråd med godkjent detaljplan.

043/2016 Melding om delegert vedtak - løyve til deling av grunneigedom for friområde/LNF gbnr 5/3 Risnes

Masfjorden kommune gjev med heimel i § 20-1 bokstav m i Plan- og bygningslova Erik A. Riisnes løyve til deling av om lag 6,5 daa frå gbnr 5/3 som synt i søknad og vedtak. Arealet skal nyttast som friområde/LNF.

035/2016 Melding om delegert vedtak - løyve til deling av grunneigedom til bustadhus - gbnr 10/3 og 10/30 Sleire

Masfjorden kommune gjev med heimel i § 20-1 bokstav m i Plan- og bygningslova løyve til arealoverføring av om lag 1,3 daa frå gbnr 10/3 til gbnr 10/30 som synt i søknad og vedtak. Arealet skal nyttast som tilleggsareal til eksisterande bustadeigedom.

Masfjorden kommune gjev med heimel i § 12 i Jordlova til frådelling av om lag 1,3 daa til same føremål.

011/2016 Melding om delegert vedtak - løyve til leigekjøring med snøskooter i Indre Masfjorden og Høyanger sør

Masfjorden kommune gjev med heimel i § 6 i Lov om motorferdsel i utmak og vassdrag, Berg Fritid løyve til leigekjøring med ATV og snøskuter i Stordalen til 01.06.2018. Løyvet vert gjeve med slike vilkår:

- All ferdsel skal skje på snødekt mark
- Løyvet gjeld sporkjøring, og transport til hytter og anleggsarbeid
- Løyvet gjev beltedriven ATV eigd av Stordalen skisenter og snøskuter eigd av Stordalen Fjellstove. Ved bruk av andre køyrety skal Masfjorden kommune informerast.
- Løyvet gjeld for Masfjorden kommune og skal vere med under oppdrag.

- *Masfjorden kommune skal ha rapport over omfanget av køyringa når treårsperioden for løyvet er over.*
- *All ferdsel krev løyve frå grunneigar*

022/2016 Melding om delegert vedtak - omgjerung av administrativvedtak sak 14/827 - gbnr 18/3 Duesund

Søknad om deling av 1 bustadtomt frå gnr. 18, bnr. 3 i på Duesund vert godkjent i samsvar med vedlagt kart slik: Tomt 1: 2450 m². I dette vedtaket ligg også ein dispensasjon frå gjeldande kommuneplan til gjennomføring av delingsforretning.

Grunngjeving: Det er kome inn nye opplysningar i saka, etter at saka har vore til uttale, slik at delegert vedtak saknr 14/827, må omgjerast, jf forvaltningslova § 35.

I området finst det lite tilgjengelege tomtar og kommunen legg svært stor vekt på folketalsutviklinga i kommuneplanen. Mange som ønskjer å bu i Masfjorden ønskjer heller ikkje bu i byggefelt – men gjerne nær slekt eller i området der ein vaks opp. Arealdelen til kommuneplanen er for lite tilpassa og presis i høve til dette behovet, når det elles ligg til rette for bustadbygging.

Fordelen ved deling - og dispensasjon frå kommuneplanen - er klårt større enn ulempene av tiltaket.

Heimel:

Kommuneplanen 2012 – 2024

Plan – og bygningslova § 19-2 og 20-1

Forvaltningslova § 35

037/2016 Melding om delegert vedtak - oppføring av bustadhus - gbnr 14/8, Hosteland

Masfjorden kommune viser til § 20-1 plan – og bygningslova og godkjenner søknad om oppføring av bustadhus gbnr 14/81, Hosteland.

Søknad med vedlegg mottatt 30.03.2016 vert godkjent på fylgjande vilkår:

- **Det skal gjevast ferdigattest før tiltaket kan takast i bruk.**

- **Det skal sendast inn koordinatar før det vert gjeve ferdigattest.**
- **Skilting av fritidsbustaden skal vere utført før det vert gjeve ferdigattest.**

Grunngjeving:

Søknaden er i trå med reguleringsplan Hosteland aust.

Heimel

§ 20-1 plan – og bygningslova

Reguleringsplan Hosteland aust.

Søknad med vedlegg om tilknytning til kommunalt vatn og avlaup gbnr 14/81, Hosteland, mottatt 29.03

2016 vert godkjent på fylgjande vilkår:

- **Dersom det må nyttast reduksjonsventil/trykkauking grunna høgt eller lågt trykk, er det ansvarleg søker/rørleggjar å ta kostnaden med dette.**
- **Tilknytingsavgifta må vere betalt før tilkopling av vatn.**
- **Det skal sendast inn ferdigmelding når tiltaket er avslutta.**

Heimel

Masfjorden vassverk, reglement og villkår for tilknytning. Tilkopling til kommunalt vatn og avlaup

Melding om tildeling - og pålegg om skilting - av offisiell adresse (vegadresse)

Adressevedtaket

Masfjorden kommune har i dag gjort vedtak om at eiedomen dykkar gnr 50 bnr 145, skal ha følgjande offisiell adresse:

Hostelandslia 32

Heimel:

Vedtaket er gjort i medhald av § 21 i lov av 17.juni 2005 om lov om eigedomsregistrering (matrikkelova) og tilhøyrande forskrift §§ 10, 49 og 50 av 26.april 2009 om forskrift om eiendomsregistrering (matrikkelforskriften). Tildeling av adresse

Med heimel i plan- og bygningslova § 23-3 jf. § 23-4 (SØK) / 23-5 (PRO) / 23-6 (UTF) /23-7 (KTR) har følgjande føretak erklært ansvarsrettar:

FUNKSJON	FØRETAK	ORG.NR.	L/S *	TILT.KL.	ANSVAR SOMRÅDE
SØK	Helge Rød as	885574602	S	1	SØK
PRO	Helge Rød as	885574602	S	1	Overordna ansvar for prosjektering untatt oppmåling og sanitær
PRO	Entreprenør Ansgar Birkeland as	93955420	s	1	Oppmåling
PRO	HAFS Elektro & rør as	934466152	L	1	Utvendig stikkledning, og innvendig sanitær
UTF	Entreprenør Ansgar Birkeland as	93955420	s	1	Grunnarbeid og landskapsutforming, innmåling av bygg
UTF	HAFS Elektro & rør as	934466152	L	1	Utvendig stikkledning, og innvendig sanitær
UTF	Torstein Eikemo		L	1	Sjølvbyggjar, betongarbeid med radon, og våtrom.
KTR	Takstmann og byggmester Thomas Helle	997943376	S	1	Kontroll lufttetheit og våtrom

*S = Sentral godkjenning, L = Lokal godkjenning

020/2016 Melding om delegert vedtak - oppføring av bustadhus - gbnr 38/110, Kvinge

Masfjorden kommune ved rådmannen viser til § 20-1 plan – og bygningslova og godkjenner

søknad om oppføring av bustadhus gnr 38/110, Skolten.

Søknad med vedlegg mottatt 28.01.2016, vert godkjent på fylgjande vilkår:

- Det må sendast inn koordinatar for tiltaket før ferdigmelding.
- Det skal gjevast ferdigattest før bustadhuset kan takast i bruk.
- Tiltaket skal plasserast som vist i situasjonsplan datert 16.11.2015 med heimel i pbl. § 29-4, jf. SAK § 6-3.
- Tiltaket skal knytast til kommunalt vassverk i samsvar med løyve til påkopling datert 17.02.2016, og utførast i samsvar med godkjent VA-plan/situasjonsplan.
- Skilting av bustaden skal vere utført før det vert gjeve ferdigattest.

Grunngjeving:

Tiltaket er i trå med reguleringsplan Skolten.

Adressevedtaket:

Masfjorden kommune har i dag gjort vedtak om at eigedomen dykkar gnr 38 bnr 110, skal ha

følgjande offisiell adresse:

Skolten 13

Heimel:

Vedtaket er gjort i medhald av § 21 i lov av 17.juni 2005 om lov om eigedomsregistrering (matrikkelova) og tilhøyrande forskrift §§ 10, 49 og 50 av 26.april 2009 om forskrift om eiendomsregistrering (matrikkelforskriften).

Søknad om tilkopling av sanitæranlegg, vatn og avlaup, gnr 38/110, Skolten, slik søknaden

mottatt 28.01.2016 viser, vert godkjent på fylgjande vilkår:

- Tilknytingsavgift skal vere betalt før tilkopling av vatn.

Grunngjeving

Søknaden er i trå med, reglement, vilkår for tilknytning, Masfjorden vassverk.

Med heimel i plan- og bygningslova § 23-3 jf. § 23-4 (SØK) / 23-5 (PRO) / 23-6 (UTF) /23-7 (KTR) har følgjande føretak erklært ansvarsrett:

FUNKSJON	FØRETAK	ORG.NR.	L/S *	TILT.KL.	ANSVAR SOMRÅDE
SØK	Majo Eigedom AS	986462929	S	1	Søkjar
PRO	Leite og Howden	936794025	s	1	Grunnarbeid, Radon, betong og pipe, tømrrar, våtrom, ventilasjon
PRO	Majo Eigedom AS	986462929	s	1	Plassering situasjonsplan
PRO	Stendal vvs	980626180	S	1	Utv stikkledning og sanitæranlegg
UTF	Lindås kommune	935084733	L	1	Plassering av tiltak
UTF	Frode Haugsvær maskin as	985442320	S	1	Grunn og terreng
UTF	Majo Eigedom	986462929	S	1	Ventilasjon, Tømrrar og våtrom, mur og betongarbeid
KTR	Villanger & sønner as	925580376	S	1	Kontroll våtrom og lufttetthet

*S = Sentral godkjenning, L = Lokal godkjenning

Det er en føresetnad for vedtaket at føretak og personar som ikkje har sentral godkjenning har

utarbeidd og teke i bruk føretakssystem i medhald av SAK kapittel 10.

029/2016 Melding om delegert vedtak - oppføring av våningshus - hus nr 2 på garden - gbnr 16/2, Areklett

Masfjorden kommune ved rådmannen viser til § 20-1 plan og bygningslova, og godkjenner

søknad om oppføring av bustadhus gbnr 16/2, Areklett.

Søknad med vedlegg mottatt 18.03.16 vert godkjent på fylgjande vilkår:

- Dersom det under anleggsarbeid blir oppdaga automatisk freda kulturminne, skal arbeidet stansast og ansvarleg søkjar skal straks melde frå om dette til Hordaland fylkeskommune.
- Koordinatar for innmålt bygg, veg, parkering må sendast til kommunen før ferdigmelding
- av bustaden.
- Det skal sendast inn vassprøve av nyare dato av vassforsyninga før det vert gjeve ferdigattest.
- Skilting av bustaden skal vere utført før det vert gjeve ferdigattest.
- Det skal gjevast ferdigattest før tiltaket kan takast i bruk.

Grunngjeving: Bygging av hus nummer 2 er i tråd med LNF-føremålet i kommuneplanen.

Masfjorden kommune ved rådmannen viser til forureiningsforskrifta § 12 og godkjenner

søknad om utslepp av sanitært avløpsvatn frå nytt våningshus gnr 16 bnr 2, Areklett.

Søknaden med vedlegg mottatt 18.03.2016 vert godkjent på fylgjande vilkår:

- Det skal gjevast ferdigattest før tiltaket kan takast i bruk.

Grunngjeving: søknaden er i trå med forurensingsforskrifta

Melding om tildeling - og pålegg om skilting - av offisiell adresse (vegadresse)**Adressevedtaket**

Masfjorden kommune har i dag gjort vedtak om at eigedomen dykkar gnr 16 bnr 2, skal ha

følgjande offisiell adresse:

Areklettvegen 548

Heimel:

Vedtaket er gjort i medhald av § 21 i lov av 17.juni 2005 om lov om eigedomsregistrering

(matrikkelova) og tilhøyrande forskrift §§ 10, 49 og 50 av 26.april 2009 om forskrift om

eiendomsregistrering (matrikkelforskriften).

Med heimel i plan- og bygningslova § 23-3 jf. § 23-4 (SØK) / 23-5 (PRO) / 23-6 (UTF) /23-7 (KTR) har

følgjande føretak erklært ansvarsrett:

FUNKSJON	FØRETAKE	ORG.NR.	L/S *	TILT.KL.	ANSVARSSOMRÅDE
SØK	Byggmester Bjørn Rune Kvinge	954354008	S	1	Søk
PRO	Byggmester Bjørn Rune Kvinge	954354008	S	1	Ansvar for all prosjektering vedrørende oppføring av nytt bustadhus på gbnr. 16/2 i Arekletten unnateke oppmålingsteknisk prosjektering og prosjektering av VVS.
PRO	SH OPPMÅLING AS	913864344	S	1	Oppmålingsteknisk prosjektering
PRO	HAFS ELEKTRO & RØR AS	971791608		1	Sanitærinstallasjonar og Varme- og kuldeinstallasjonar.
UTF	Byggmester Bjørn Rune Kvinge	954354008	S	1	Overordna ansvar for utførelse av bygning, anlegg, konstruksjon og

					teknisk installasjoner
UTF	SH OPPMÅLING AS	913864344	S	1	Innmåling og utstikking, tiltaksklasse 1
UTF	SLEIRE SVEINUNG	970468021		1	Veg- og grunnarbeider, tiltaksklasse 1 og landskapsutforming, tiltaksklasse 1
UTF	OVE ANDVIK	998623618		1	Tømrerarbeid og montering av trekonstruksjoner
UTF	HAFS ELEKTRO & RØR AS	971791608		1	Sanitærinstallasjoner. Varme- og kuldeinstallasjoner
KTR	SKAHJEM BYGG AS	989177338		1	Uavhengig kontroll av våtrom. Uavhengig kontroll av lufttetthet.

*S = Sentral godkjenning, L = Lokal godkjenning

Det er en føresetnad for vedtaket at føretak og personar som ikkje har sentral godkjenning har utarbeidd og teke i bruk føretakssystem i medhald av SAK kapittel 10.

026/2016 Melding om delegert vedtak - rammeløyve - tilbygg gbnr 52/52,58, Matre

Masfjorden kommune ved rådmannen viser til § 20-1 plan – og bygningslova og godkjenner søknad om rammeløyve til ventilasjonspåbygg, utvendig skjermvegg mot nabo og nytt ventilasjonsanlegg, på kontor og verkstad, gbnr 52/52,58 Matre.

Søknaden med vedlegg mottatt 02.02.2016 vert godkjent.

Grunngjeving: søknaden er i trå med reguleringsplan Matre.

Heimel: § 20-1 plan – og bygningslova

Reguleringsplan Matre

Med heimel i plan- og bygningslova § 23-3 jf. § 23-4 (SØK) / 23-5 (PRO) / 23-6 (UTF) /23-7 (KTR) har følgjande føretak erklært ansvarsrett:

FUNKSJON	FØRETAK	ORG.NR.	L/S *	TILT.KL.	ANSVAR SOMRÅDE
SØK	Wiberg AS	945966416	S		SØK
PRO	Wiberg AS	945966416	S		Arkitekturprosjektering

*S = Sentral godkjenning,

021/2016 Melding om delegert vedtak - Søknad om løyve til tilkobling til kommunalt vann og utsleppsløyve - gbnr 52/45

Søknad om tilknytning til kommunalt vatn og vert godkjent på fylgjande vilkår:

- Dersom det må nyttast trykkauking / reduksjonsventil grunna lågt eller høgt trykk er det ansvarleg sØkjar/ rØyrleggjar å koste dette.
- Tilknytingsavgifta skal vere betalt før tilkopling av vatn.
- Det må innstallerast vassmålar før fyrste uttakspunkt, vis med skisse plasseringa av målar.
- Nummer på vassmålar vert sendt kommunen saman med ferdigmelding.
- Det skal sendast inn ferdigmelding når tiltaket er ferdigstilt.

Søknad om utsleppsløyve vert godkjent på fylgjande vilkår:

- Størrelsen på utsleppet/ pe på anlegget, må oppgis til kommunen.
- Eigar av anlegget må inngå avtale om tØmning av tett tank med godkjent renovatØr, kopi av avtale sendast kommunen.

016/2016 Melding om delegert vedtak - Tildeling av offisiell adresse - gbnr 50/85 Stordalen

Melding om tildeling - og pålegg om skilting - av offisiell adresse (vegadresse)

Adressevedtaket

Masfjorden kommune har i dag gjort vedtak om at eigedomen dykkar gnr 50 bnr 85, skal ha følgjande offisiell adresse:

Librotet 43

Heimel:

Vedtaket er gjort i medhald av § 21 i lov av 17.juni 2005 om lov om eigedomsregistrering (matrikkellova) og tilhøyrande forskrift §§ 10, 49 og 50 av 26.april 2009 om forskrift om eiendomsregistrering (matrikkelforskriften).

049/2016 Melding om delegert vedtak . igangsettingstillatelse på resten av tiltaket gbr 38/101 Sør-Kvingo

Masfjorden kommune ved rådmannen viser til § 20-1 plan – og bygningslova og godkjenner

søknad om igangsetting for resten av tiltaket, oppføring av bustadhus, gnr 38

bnr 101, Sør-Kvingo.

Søknad med vedlegg mottatt 07.04.16 vert godkjent på fylgjande vilkår:

- **Skilting av huset skal vere utført for det vert gjeve ferdigattest.**
- **Koordinatar for innmålt hus, parkering, og veg skal sendast inn før det vert gjeve ferdigattest.**
- **Det skal gjevast ferdigattest før tiltaket kan takast i bruk.**

Grunngjeving:

Søknaden er i trå vedtak sak 120/2015

Heimel:**Plan – og bygningslova § 20-1****Kommuneplan 2012-2024****Forrurensingsforskrifta § 12**

Med heimel i plan- og bygningslova § 23-3 jf. § 23-4 (SØK) / 23-5 (PRO) / 23-6 (UTF) /23-7 (KTR) gjev kommunen godkjenning for følgjande ansvarsrettar:

FUNKSJON	FØRETAK	ORG.NR.	L/S *	TILT.KL.	ANSVAR SOMRÅDE
SØK	Tømrar Helge Andvik	970354824	L	1	Søkjar
PRO	Tømrar Helge Andvik	970354824	L	1	Prosjektering, arkitektur, konstruksjon, bygningsfysikk.
PRO	SH Oppmåling as	913864344	S	1	Oppmålingsteknisk prosjektering
PRO	Svein Andvik AS	935199050	S	1	Uteareal og landskapsutforming
PRO	Sotra Takstol AS	986732799	S	1	Prosjektering takstol
PRO	FBT Ventilasjon as	936239297	S	1	Prosjektering av takstol
PRO	Hjelmås VVS as	988410586	S	1	Prosjektering sanitær og avløpsanlegg
UTF	Svein Andvik AS	935199050	S	1	Uteareal og landskapsutforming
UTF	SH Oppmåling as	913864344	S	1	Innmåling og utstikking av tiltaket
UTF	Gustav Bårøy	998311179	S	1	Støyping av såle/ringmur og plate på mark
UTF	Frekhaug Flis as	993867039	S	1	Pipe og våtrom
UTF	Hjelmås VVS as	988410586	S	1	sanitær og avløpsanlegg
UTF	Tømrar Helge Andvik	970354824	L	1	Tømrar og ventilasjon
KTR	Byggm. Bjørn Rune Kvinge	954354008	S	1	Lufttethet og våtrom

*S = Sentral godkjenning, L = Lokal godkjenning

Det er en føresetnad for vedtaket at føretak og personar som ikkje har sentral godkjenning har

utarbeidd og teke i bruk føretakssystem i medhald av SAK kapittel 10.

Masfjorden kommune ved rådmannen viser til forurensingsforskrifta § 12, og godkjenner

søknad om utslepp frå avlaupsrennseanlegg gnr 38/101, Sør- Kvingo.

Søknad med vedlegg mottatt 07.04.2016 vert godkjent på fylgjande vilkår:

- **Det skal gjevast ferdigattest før tiltaket kan takast i bruk.**

030/2016 Melding om delgert vedtak - bruksendring frå kafe til bustad og ombygging - dispensasjon - gbnr 6/90, Straumsvik

Masfjorden kommune ved rådmannen viser til plan – og bygningslova § 19-2, og godkjenner søknad om dispensasjon frå TEK 10 § 13-2 ventilasjon, og § 13-5 radon forebyggande tiltak, og 14-1 til 5 energieffektivisering.

Grunngjeving:

I pbl § 31-2 er det gitt hjemmel for å dispensere for krav etter TEK 10 der kostnadene blir uforholdsmessige i forhold til nytten. Denne bruksendring skal etableres på eksisterende areal og det er ikke planlagt utvendig endring bortsett fra litt tilpassing av vinduer og dører.

Rådmannen finn difor etter ei samla vurdering å kunne gjev dispensasjon frå TEK 10 § 13-2, og § 13-5, og 14-1 til 5.

§ 31-2.Tiltak på eksisterende byggverk

Kommunen kan gi tillatelse til bruksendring og nødvendig ombygging og rehabilitering av eksisterende byggverk også når det ikke er mulig å tilpasse byggverket til tekniske krav uten uforholdsmessige kostnader, dersom bruksendringen eller ombyggingen er forsvarlig og nødvendig for å sikre hensiktsmessig bruk.

For å sikre hensiktsmessig bruk av eksisterende byggverk og unngå urimelige kostnader.

Masfjorden kommune ved rådmannen viser til § 20-1 plan – og bygningslova og godkjenner søknad om bruksendring frå kafe til bustad gnbr 6/90, Straumsvik.

Søknad med vedlegg mottatt 25.01.2016 vert godkjent på fylgjande vilkår:

- **Det skal gjevast ferdigattset før tiltaket kan takast i bruk.**

Heimel:

Kommuneplan 2012 – 2024

§ 19-2, 31-2 og 20-1, plan – og bygningslova.

Med heimel i plan- og bygningslova § 23-3 jf. § 23-4 (SØK) / 23-5 (PRO) / 23-6 (UTF) /23-7 (KTR) har følgjande føretak erklært ansvarsrett:

FUNKSJON	FØRETAK	ORG.NR.	L/S *	TILT.KL.	ANSVARsomRÅDE
SØK	Byggmester Bjørn Rune Kvinge AS	954354008	S	1	Ansvarleg Søk
PRO	Byggmester Bjørn Rune Kvinge AS	954354008	S	1	Overordna ansvar for prosjektering av bygning, anlegg, konstruksjon og tekniske installasjoner
UTF	Byggmester Bjørn Rune Kvinge AS	954354008	S	1	Overordna ansvar for utførelse av bygning, anlegg, konstruksjon og

					teknisk installasjoner
--	--	--	--	--	---------------------------

*S = Sentral godkjenning, L = Lokal godkjenning

Det er en føresetnad for vedtaket at føretak og personar som ikkje har sentral godkjenning har utarbeidd og teke i bruk føretakssystem i medhald av SAK kapittel 10.

025/2016 Melding om vedtak - endra vilkår for deling av 56/2 Storholmen

Masfjorden kommune fjernar tidlegare vilkår i saknr 018/2015 av 09.03.2015 om samanføyning av Storholmen med gbnr 53/1. Det er framleis eit vilkår for vedtaka at arealet skal nyttast som tilleggsjord til gbnr 53/1

036/2016 Melding om vedtak - konsesjon ved overtaking av fast eigedom - gbnr 34/5

Masfjorden kommune gjev med heimel i Konsesjonslova §1, Endre Leivestad konsesjon for overtaking av gbnr 34/5 Hope. Etter § 11 i same lov vert konsesjonen gjeven med slike vilkår:

- *Søkjjar skal innan eitt år etter overtaking, nytte eigedomen som sin faste bustad i dei påfølgjande fem år.*
- *Søkjjar skal innan eitt år etter overtaking, selje dei to teigane synt i vedtaket til andre bruk i bygda med fast busetjing og aktiv drift – eller konkrete planar om slik drift.*
- *Søkjjar skal syte føre at den delen av gjerdeplikta som fell på bruket, vert gjennomført dersom dette er naudsynt for å sikre aktiv bruk av beitedyr.*

015/2016 Søknad om endring av gitt løyve - plassering - gbnr 50/85

Rådmannen sitt framlegg til vedtak:

Delegerte saker vert tekne til orientering

Saksopplysningar:

Sakspapir

Saksbehandlar	Arkiv	ArkivsakID
Maud Sleire Holmaas		16/406

Saknr	Utval	Type	Dato
012/2016	Teknisk utval	PS	10.05.2016

Referatsak

32T

- 1 Søknad om løyve til hjortejakt på gnr 5/5

--

Rådmannen sitt framlegg til vedtak:

Referatsaker vert tekne til orientering

Saksopplysningar:

Fra: Arne Engesæter [<mailto:Arne.Engesaeter@sjofartsdir.no>]

Sendt: 18. april 2016 14:36

Til: Post Masfjorden kommune; john.torsvik@kvantum.as

Kopi: Ottar Myrtveit

Emne: Hjortejakt 2016 fordeling av løyve

Til

Leder av teknisk utvalg John Torgeir Torsvik

Hjortejakt 2016 fordeling av løyve.

Jeg har vært eier av gnr. 5 brn.5 i Masfjorden som består av to teiger med areal på til sammen 453,6 mål siden 1998.

Selv om jeg har henvendt meg en rekke ganger til avdeling for landbruk ved Ottar Myrtveit og min nærmeste nabo, eier av gnr 5 brn.3 har jeg ikke mottatt noen skriftlig informasjon fra hverken kommunen eller ledere av tilstøtende vald om hvordan mitt areal blir vurdert og hvilke rettigheter og plikter jeg som grunneier har i jakt sammenheng.

Da jeg vet at småbruk i Masfjorden med mindre eiendomsareal en jeg har er med i jakten hvert år og det er kommunens ansvar at grunneierne får tildelt den del av dyr i samsvar med det areal eiendommen er på, er det åpenbart at jeg ikke blir tatt i betraktning.

Som tidligere nevnt mener jeg at det er på sin plass med en saklig informasjon og veiledning fra kommunens side om hvilke rettigheter jeg som grunneier har. Dersom det er andre kriterier som må oppfylles for at jeg kan delta i årets hjortejakt ønsker jeg en snarlig skriftlig avklaring.

Med vennlig hilsen
Arne Ottar Engesæter
Tlf 95196412
Fensfjordveien 960
Hosteland
aeg@sdir.no