

Innkalling
av
Teknisk utval

Møtedato: 25.04.2017
Møtestad: Kommunehuset
Møtetid: 15.45 - 18.30

Eventuelle forfall må meldast til Roald Kvingedal per tlf. , sms til eller per epost til roald.kvingedal@masfjorden.kommune.no

Varamedlemmer møter berre etter nærare avtale.

- 005/2017 Godkjenning av innkalling og sakliste
- 006/2017 Godkjenning av møtebok
- 007/2017 Høringsuttale - søknad om utviding av anlegg for oppdrett for oppdrett av matfisk av laks og aure lokalitet Laberget.
- 008/2017 Søknad om tilskot frå fiskefondet i Masfjorden frå Henning Skuggedal
- 009/2017 Delegererte saker
- 015/2017 Melding om delegert vedtak - dispensasjon - bygging av naust - gbnr 47/49, Haugsvær
- 010/2017 Melding om delegert vedtak - planering av 5 bustadtomtar - gbnr 5/69 Giljane bustadfelt
- 012/2017 Melding om delegert vedtak - bygging av plasthall - gbnr 38/2-3, Kvingo
- 019/2017 Melding om delegert vedtak - oppføring av fritidsbustad gbnr 50/129 Stordalshammaren
- 011/2017 Melding om delegert vedtak - Oppretting av matrikkeleining ved innløyising av feste gbnr 50/2/27 i Litlekupa hyttefelt
- 017/2017 Melding om delegert vedtak - Oppretting av matrikkeleining ved innløyising av festetomt gbnr 34/1/1, Hope
- 013/2017 Melding om delegert vedtak - planering av industriområdet - 32/39, Kvamme
- 007/2017 Melding om delegert vedtak - rammeløyve - utviding av hytte - gbnr 38/41 Kvingo
- 018/2017 Melding om delegert vedtak - søknad om oppføring av fritidsbustad gbnr 50/142, Stordalshammaren
- 021/2017 Melding om delegert vedtak - Tilkopling vann/avløp 1/57 Stokkevika
- 016/2017 Tildeling av adresse - GBNR 14/103 Hosteland
- 010/2017 Referatsak
- 1 Referat sak - teknisk utval 25.04.2017

19. april 2017

John Torsvik
møteleiar

Roald Kvingedal
sekretær

Sakspapir

Saksbehandlar	Arkiv	ArkivsakID
Maud Sleire Holmaas		17/545

Saknr	Utval	Type	Dato
005/2017	Teknisk utval	PS	25.04.2017

Godkjenning av innkalling og sakliste

Rådmannen sitt framlegg til vedtak:

Innkalling og sakliste vert godkjend

Saksopplysningar:

Sakspapir

Saksbehandlar	Arkiv	ArkivsakID
Maud Sleire Holmaas		17/545

Saknr	Utval	Type	Dato
006/2017	Teknisk utval	PS	25.04.2017

Godkjenning av møtebok

Rådmannen sitt framlegg til vedtak:

Møtebok vert godkjend.

Saksopplysningar:

Sakspapir

Saksbehandlar	Arkiv	ArkivsakID
Roald Kvingedal	FA - U43	17/396

Saknr	Utval	Type	Dato
007/2017	Teknisk utval	PS	25.04.2017

Høringsuttale - søknad om utviding av anlegg for oppdrett for oppdrett av matfisk av laks og aure lokalitet Laberget.

32T

Journalposttittel	Dato
Engesund Fiskeoppdrett AS - Søknad om løyve til utviding av anlegg for oppdrett av matfisk av laks og aure på lokalitet 34657 Laberget i Masfjorden kommune - del 2	22.03.2017
Engesund Fiskeoppdrett AS - Søknad om løyve til utviding av anlegg for oppdrett av matfisk av laks og aure på lokalitet 34657 Laberget i Masfjorden kommune - del 1	22.03.2017
Søknadsbrev_signert	22.03.2017
Søknadsskjema_signert	22.03.2017
Varsling Beredskaps plan Ladeberget 2014-1	22.03.2017
50000 kartvedlegg	22.03.2017
Avfallsplan	22.03.2017
Beredskapsplan uvær	22.03.2017
Kartvedlegg	18.04.2017
resultset_91_453_vedlegg1.pdf	29.03.2017
resultset_91_465_vedlegg1.pdf	10.04.2017
Tillatelse til utviding av anlegg for oppdrett av laks og aure - lokalitet 34657 - Laberget - Masfjorden kommune - Hordaland fylke	18.04.2017
Kartvedlegg	18.04.2017

Rådmannen sitt framlegg til vedtak:

Masfjorden kommune har ingen merknad til søknaden om å auke produksjonen frå 780 tonn til 2340 tonn MTB på lokalitet Laberget, AK 6.

Saksopplysningar:

Bakgrunn

Masfjorden kommune har den 23.03.2017, mottatt søknad frå Engesund Fiskeoppdrett AS, søknad om løyve til utviding av anlegg for oppdrett av matfisk av laks og aure på lokalitet Leirvika. Utvidinga gjeld frå 780 tonn til 2340 tonn MTB. Masfjorden kommune skal vurdere søknaden og legge søknaden ut på offentleg ettersyn.

Høyring

Søknaden er lagt ut for gjennomsyn på kommunehuset, Masfjordnes, i tida 27.03 – 24.04.2017, og på heimesida Masfjorden.kommune.no

Det er pr 18.04.2017 kome inn 3 merknadar til saka. Vedlegg til saka. Det kan kome inn fleire merknadar til søknaden, desse vil verte lagt fram i møte.

Per Kristian Teige

Pål Arnt Stuhr

Kystverket

Fakta

Søknaden gjeld søknad om løyve til utviding av anlegg for oppdrett av matfisk av laks og aure på lokalitet 34657, Laberget i Masfjorden kommune AK6 i Arealdelen til kommuneplanen. Engesund Fiskeoppdrett AS søker om løyve på lokaliteten Laberget til auka maksimalt tillaten biomasse i anlegget frå 780 tonn til 2340 tonn. Lokaliteten har vorte i drift sidan mars 2016. Anlegget består av eit stålanlegg med 2 stk bur med innermåla 40 x 40 m, og dei ligg på ei rekkje ut frå land. Senterpunkt for anlegget ligg ca 230 m frå land mot sørsørvest. Ein fôrflåte er fortøyd om lag 10 m frå anlegget sin kort ende mot nordnord aust. Noverande merdanlegg inklusiv fôrflåten er klarert for omlag 8 dekar overflate areal.

Selskapet søker no om å få klarert areal for utlegging av 4 stykk 160 meter plastringar, samt ein fôrflåte i nordraustre del av anlegget. Kartet under syner omsøkt arealendring for lokaliteten. Ny plassering og ny type produksjonseiningar medfører at det vert endringar i fortøyingssarrangementet. Samla overflate areal for anlegget vil vera omlag 45 dekar.

Det vert søkt om å auke maksimalt tillaten biomasse i anlegget frå 780 tonn til 2340 tonn. Lokaliteten er klarert for eit kommersielt akvakulturløyve, og vert i tillegg omsøkt for eit visningsløyve og eit grønt løyve gruppe C. Det grøne løyve er pr. no klarert for lokalitet Ådnekvamme i Masfjorden. Denne lokaliteten er mellombels, og verksemda vil etablere seg med større lokalitetsbiomasse på Laberget som erstatning for lokalitet Ådnekvamme.

Samla konsekvensar ved utviding av anlegget er gjennomgått i vedlagt rapport frå Rådgivende Biologer AS.

Denne gjennomgangen sannsynleggjer at utviding av eit anlegg ved Laberget for oppdrett av laksefisk ikkje vil gje negative verknader for naturmiljøet, biomangfaldet, naturressursar og samfunnsinteresser ut over det som må påreknast som akseptabelt ved utviding av eit anlegg. Vi gjer merksam på at ny versjon av kapitelet plassering av omsøkt anlegg ligg i eige vedlegg.

Plan

I kommuneplan for Masfjorden vedteke 31.05.2012 er omsøkt område avsett til akvakultur, og i føresegnene til planen er det høve til å leggje fortøyingar og anker i fleirbruksområde utafor område sett av til akvakultur.

Søknad frå Engesund

Den omsøkte lokaliteten er vist på vedlagte utsnitt av sjøkart og andre kartvedlegg i rapporten til Rådgivende Biologer AS (rapport nr 2393). Anlegget legg opp til ei miljøvenleg drift, med god plass til fisken i anlegget. Ein kan og nemne at Engesund Fiskeoppdrett AS har investert i ein topp moderne lav profil fôrflåte som er kledd med kebony (for å passe betre inn i terrenget, og har ein nedkjølande effekt på fôret om sommaren). Det er eit integrert dødfisksystem i flåten, med automatisk pumping av eventuell dødfisk. På alle lokalitetar nyttar ein luseskjørt og undervassføring på 5 m djupne. Ein har og kameraovervaking i kvar merd som vert styrt frå flåten, slik at me til ei kvar tid har full visuell kontroll på fisken. Lokaliteten Laberget er ikkje godkjent for meir enn 780 tonn MTB, og for å oppnå ei meir rasjonell og økonomisk drift er det avgjerande for oss å få auka lokalitets MTB-en også på denne lokaliteten.

Vurdering

Rådmannen viser til mottatt søknad 23.03.2017 frå Engesund Fiskeoppdrett AS, søknad om løyve til utviding av produksjon av anlegg for oppdrett av matfisk av laks og aure på lokalitet Laberget.

Ei slik endring av produksjonen kan sjølvstakt ha ei negativ belastning på resipienten i fjordbassenget. Det er likevel ei kjensgjerning at dette fjordbassenget er stort og at det påreknleg vil kunne tåle ei slik utviding av produksjonen som omsøkt. Behovet for meir kunnskap om resipienten vil alltid vera til stades, men ut frå rapporten til Rådgivende Biologer kan det verka som lokaliteten er eigna for meir oppdrett.

Dei ulike merknader som er kome inn viser at det er ulike synspunkt om søknaden og kva verknader utvidinga vil ha for fjordresipienten.

Rådmannen legg med dette saka fram til politisk behandling.

Konklusjon

Masfjorden kommune har ingen merknad til søknaden om å auke produksjonen frå 780 tonn til 2340 tonn MTB på lokalitet Laberget, AK 6.

Salmon Group Kvalitetssystem - Kvalitetshandbok, Innholdsfortegnelse

Engsund Fiskeoppdrett - administrasjon

Avdeling	Engsund Fiskeoppdrett - administrasjon
Tittel	4.01.04 Beredskapsplan sykdom og massedød
Dato	Oppretta: 4. sep 2012, 15:11 Revisjon: 18. feb 2014, 13:58 Rev. nr.: 2-2014
	Revidert av: Lisa Instefjord
Info	Hensikt

Å ha en plan for tiltak i tilfelle massedød, eller fare for massedød eller andre former for problem, sykdom eller skader.

Ansvar og myndighet

Daglig leiar er ansvarlig for godkjenning og gjennomføring av prosedyren, samt å passe på at denne er kjent blant alle tilsette. Alle tilsette er ansvarlig for å følge prosedyren.

Definisjoner / krav

Eventuell risiko for massedød, vil være i samband med sykdom, maneter eller algeoppblomstring.

Gjennomføring

- **Sjukdom**

Utbrot av sykdom vil trulig skyldes ILA, IPN, PD,epiteliocystis, hjertesprekk eller vintersår. Kombinasjon brå endringer i vannmiljø, eller ekstreme forhold kan forårsake massedød der fisken allerede har nedsatt helsestatus.

- Ved mistanke om sykdom bør følgjande varslingsrutine gjennomføres:

Røkter varsler

=> Dagleg leiar/ansvarleg

=>Veterinær

=> Mattilsynet

=> Forsikringsgiver

=> Salgsselskap / slakteri

- Korrigerende tiltak iverksettes (medisinering, slakting)
- “Normal” dødlighet, håndterast av bedrifta i henhold til egne prosedyrer
- Ved massedød kontaktes selskap som er godkjent for håndtering og henting av større mengder dødfisk
- Alternative oppsamling- og mottaksordninger bør vurderes (ringnotsnurpere, sildoljefabrikker).
- Behandling av medisinert fisk skal være i henhold til prosedyre for avfallshåndtering eller avtale med mottakar.
- Bedrifta må legge forholdene til rette for effektiv henting av dødfisk.

- **Algeoppblomstring / maneter**

- Ved mistanke om algeoppblomstring / maneter bør følgende varslingsrute gjennomføres:

Røkter

=> Dagleg leiar/ansvarleg

=> Veterinær

=> Mattilsynet

=> Nabo-anlegg

=> Fiskeridirektoratets regionskontor

=> Forsikringsgiver

- Ved massedød kontaktes dei som er godkjent for håndtering og henting av større mengder dødfisk
- Behandling av medisinert fisk i henhold til prosedyre for avfallshåndtering eller avtale med mottakar.
- Alternative oppsamling- og mottaksordninger bør vurderes (ringnotsnurpere, sildoljefabrikker).

Referansar

3.01.03 Avfallsplan
 4.01.02 Beredskapsplan, varslingsliste
 4.01.08 Beredskapsinstruks ved uvær
 Avtale ensilasjemottak
 4.01.10 Beredskapsavtale brønnbåtselskap
 8.01.07 Miljøregistreringer
 8.02.01 Hygieneplan
 8.02.03 Dødfiskhåndtering
 8.01.10 Avliving og Destruering av fisk

Linkar

Algeinfo (<http://algeinfo.imr.no/>)

Dokument

Slakteriavtale med Slakteriet AS med beredskapsavtale.pdf (11.mar 2013, 13:45)
 samarbeidsavtale Hordafôr (2).tif (11.mar 2013, 13:46)
 Tank og Massetransport-avtale 2012-2017.pdf (11.mar 2013, 13:46)

Masfjorden kommune
Austfjordvegen 2724
5981 MASFJORDNESDato: 21.03.2017
Vår ref.: 2017/2584-3
Saksbehandlar: Endre Korsøen
Telefon: 917 64 632

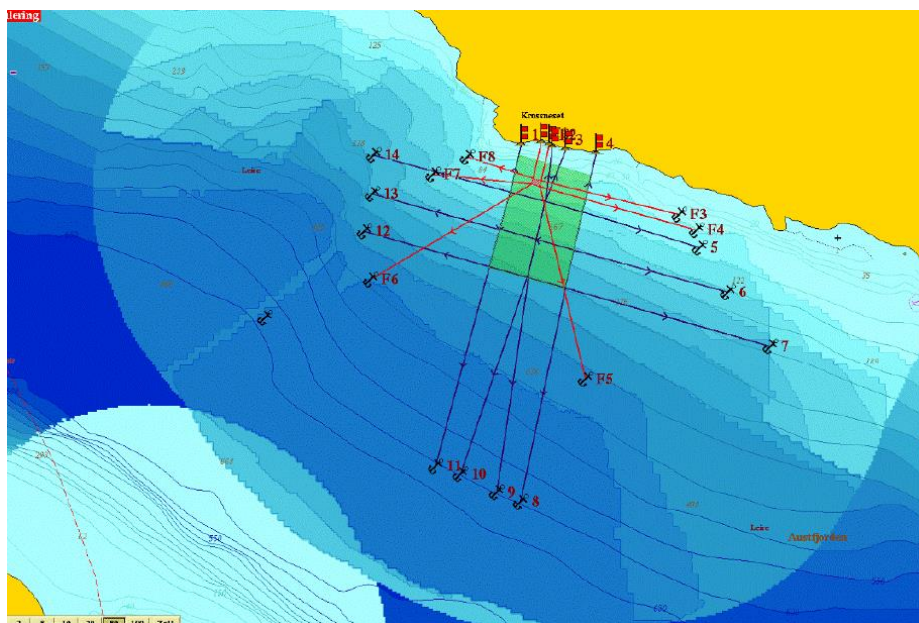
Engesund Fiskeoppdrett AS org. nr. 944819967 - Søknad om løyve til utviding av anlegg for oppdrett av matfisk av laks og aure på lokalitet 34657 Laberget i Masfjorden kommune

Hordaland fylkeskommune sender kopi av søknad motteke 17.03.2017 frå Engesund Fiskeoppdrett AS om løyve til utviding av anlegg for oppdrett av matfisk av laks og aure på lokalitet 34657 Laberget i Masfjorden kommune.

Lokalitet 34657 Laberget vart klarert for etablering av eit anlegg med ein maksimalt tillaten biomasse på 780 tonn den 22.09.2014. Lokaliteten har vorte i drift sidan mars 2016. Anlegget består av eit stålanlegg med 2 stk bur med innermåla 40 x 40 m, og dei ligg på ei rekkje ut frå land. Senterpunkt for anlegget ligg ca 230 m frå land mot sørsørvest. Ein fôrflåte er fortøyd om lag 10 m frå anlegget sin kort ende mot nordnordaust. Noverande merdanlegg inklusiv fôrflåten er klarert for omlag 8 dekar overflate areal.

Selskapet søker no om å få klarert areal for utlegging av 4 stykk 160 meter plastringar, samt ein fôrflåte i nordraustre del av anlegget. Kartet under syner omsøkt arealendring for lokaliteten. Ny plassering og ny type produksjonseiningar medfører at det vert endringar i fortøyingssarrangementet. Samla overflate areal for anlegget vil vera omlag 45 dekar.

Det vert søkt om å auke maksimalt tillaten biomasse i anlegget frå 780 tonn til 2340 tonn. Lokaliteten er klarert for eit kommersielt akvakulturløyve, og vert i tillegg omsøkt for eit visningsløyve og eit grønt løyve gruppe C. Det grønne løyve er pr. no klarert for lokalitet Ådnekvamme i Masfjorden. Denne lokaliteten er mellombels, og verksemda vil etablere seg med større lokalitetsbiomasse på Laberget som erstatning for lokalitet Ådnekvamme.



I kommuneplan for Masfjorden vedteke 31.05.2012 er omsøkt område avsett til akvakultur, og i føresegnene til planen er det høve til å leggje fortøyingar og anker i fleirbruksområde utafor område sett av til akvakultur.

Lokaliteten har vorte i drift sidan mars 2016, og første ordinære B-gransking vil bli gjennomført i nær framtid. Rapport kan ettersendast om naudsynt. I tillegg har fylkesmannen set krav i gjeldande utsleppsløyve om at verksemda utfører resipientundersøking med MOM C etter 6 år i drift. Rådgivende Biologer AS har på vegne av Engesund Fiskeoppdrett AS målt oksygeninnhaldet i djupvatnet i Austfjorden ved Ådnøy. Oksygenmålingane frå 2016 og hittil i 2017 i Austfjorden syner god oksygenmetting i heile vassøyla ned mot botnen der alle verdiar tilsvarar tilstandsklasse I= «svært god».

Samla konsekvensar ved utviding av anlegget er gjennomgått i vedlagt rapport frå Rådgivende Biologer AS. Denne gjennomgangen sannsynleggjer at utviding av eit anlegg ved Laberget for oppdrett av laksefisk ikkje vil gje negative verknader for naturmiljøet, biomangfaldet, naturressursar og samfunnsinteresser ut over det som må påreknast som akseptabelt ved utviding av eit anlegg. Vi gjer merksam på at ny versjon av kapitelet plassering av omsøkt anlegg ligg i eige vedlegg.

Tiltaket fell inn under vedlegg II i forskrift om konsekvensutgreiingar for tiltak etter sektorlover (FOR 2014-12-19-1758). Søknaden skal då handsamast etter § 3 i forskrifta. Såkalte vedlegg II-tiltak kan berre påleggast «supplerande utregreingar» dersom det er venta at tiltaket vil få vesentlege verknader som ikkje allereie er gjort greie for i søknaden.

Fylkeskommunen si vurdering er at miljødokumentasjonen i søknaden gir godt nok grunnlag for å vurdere om tiltaket får vesentleg verknad for miljø og samfunn, jf. vedlegg III i forskrifta. Dersom berørte partar meiner tiltaket kan få vesentlege verknader, og desse verknadane ikkje allereie er tilfredsstillande gjort greie for i søknaden, må dette meldast til fylkeskommunen innan 4 veker etter kunngjøring. Vi minner om at det er fagmyndigheitene for dei respektive kriteria i vedlegg III som skal vurdere om dei meiner tiltaket kan få vesentlege verknader innanfor sitt område og eventuelt melde dette inn til fylkeskommunen. Det skal konkretiserast kva forhold som bør utgreiast nærmare.

Hordaland fylkeskommune ber om at Masfjorden kommune vurderer søknaden, samt legg søknaden ut til offentleg ettersyn, i samråd med søkjar, i ein periode på 4 veker. Søknaden skal i denne samanheng annonserast i Norsk Lysingsblad og to aviser som er vanleg lest i området (jf. *Forskrift av 22.12.2004 nr. 1798 om tillatelse til akvakultur for laks, ørret og regnbueørret § 8*). Faktura for annonseutgifter kan sendast til søkjar.

Eventuelle merknader frå offentleg ettersyn og kommunen si handsaming av saka ber ein om vert send til Hordaland fylkeskommune snarast råd (jf. *Forskrift om samordning og tidsfristar i handsaming av akvakultursøknader § 4*).

Dersom noko er uklart i samband med handsaming av søknaden, ber vi om at De tek kontakt.

Endre Korsøen
seniorrådgjevar

Brevet er godkjent elektronisk og har derfor inga underskrift.

Kopi: Engesund Fiskeoppdrett AS

Hordaland fylkeskommune
Postboks 7900
5020 Bergen
hfk@hfk.no

2. mars. 2017

ENGESUND FISKEOPPDRETT AS. SØKNAD OM UTVIDING FRÅ 780 TONN MTB TIL 2340 TONN MTB PÅ LOKALITET NR. 34657 LABERGET I MASFJORDEN KOMMUNE.

Engesund Fiskeoppdrett AS har løyve på lokalitet Laberget for ein MTB på 780 tonn for konsesjonen HFJ 0010. Det vert søkt om ei utviding av anlegget til 2340 tonn MTB på lokaliteten Laberget samt endring av anleggskonfigurasjonen innanfor AK område 6 i Masfjorden kommune sin kommuneplan 2012 – 2024. Ein søker om samlokalisering av akvakulturløyvenummera HFJ 0010 (ordnært løyve), HFJ 0023 (visningsløyvet) og HFJ 0026 (grønt løyve gruppe C).

Den omsøkte lokaliteten er vist på vedlagte utsnitt av sjøkart og andre kartvedlegg i rapporten til Rådgivende Biologer AS (rapport nr 2393). Anlegget legg opp til ei miljøvenleg drift, med god plass til fisken i anlegget. Ein kan og nemne at Engesund Fiskeoppdrett AS har investert i ein topp moderne lav profil fôrflåte som er kledd med kebony (for å passe betre inn i terrenget, og har ein nedkjølande effekt på føret om sommaren). Det er eit integrert dødfisksystem i flåten, med automatisk pumping av eventuell dødfisk. På alle lokalitetar nyttar ein luseskjørt og undervassføring på 5 m djupne. Ein har og kameraovervaking i kvar merd som vert styrt frå flåten, slik at me til ei kvar tid har full visuell kontroll på fisken. Lokaliteten Laberget er ikkje godkjent for meir enn 780 tonn MTB, og for å oppnå ei meir rasjonell og økonomisk drift er det avgjerande for oss å få auka lokalitets MTB-en også på denne lokaliteten.

Det kan og nemnast at sjølv om det vert søkt om ein auke i lokalitets MTB-en, vil det ikkje bli noko særleg auke i den samla produksjonen i fjordbassenget av di det då ved full utnytting av lokalitets MTB-en på lokaliteten Laberget vil bli ein reduksjon i drifta på andre lokalitetar som er godkjent for dei same akvakulturløyvenummera.

Grunngjeving for flytting av visningskonsesjonen frå Leirvika til Laberget.

Me ønskjer å flytte visningskonsesjonen HFJ0023 frå lokaliteten Leirvika til lokaliteten Laberget. Når det nye anlegget er på plass, vil lokaliteten vere godt eigna for framsyning og formidling av sjømatproduksjon med eit topp moderne ringanlegg med Aqualine Midgard® system med liftupsystem med sentral på fôrflåten kor ein vil ha eit 30 m² rom for visning på storskjerm av fisken i merdene. Sjølve fôrflåten er utforma med relativt lavt fribord for enkel tilkomst og stabil plattform. Anlegget på Laberget vil representere ein type anlegg som ikkje er typisk for dagens lokalitetar der det ikkje finnest noko tilsvarande i Masfjorden. Lokaliteten Duesund vil fungere som hovudvisningsanlegget og ligg 15 min med båt (Arronet 23,5 fot med ribseter) frå Laberget kor gjestane først vil bli tatt ut til denne flåten før turen kan leggjast til Laberget. Laberget ligg i motsatt brakkleggjingsone som Duesund, og det vil difor alltid vere

fisk å syne fram i Masfjorden.

Grunngjeving for søknad om lokalisering av grønt løyve gruppe C til Laberget.

Engesund Fiskeoppdrett AS har i dag godkjent Ådnekvamme for ordnært (HFJ 0010) og grønt (HFJ 0026) løyve. Me har i dag mellombels løyve til drift på lokaliteten Ådnekvamme ut 2018, og oksygenmålingar i resipienten til lokaliteten har over tid synt ei gradvis reduksjon i oksygeninnhaldet. Me vil difor ikkje søkje om forlenging av vårt løyve her, og treng difor ein erstatningslokalitet for vårt grøne løyve.

Me er kjent med at om me får godkjent lokaliteten, skal lokaliteten driftast i samsvar med krava til grønt løyve:

Løysingar for å redusere risiko for påverknad av vill laksefisk som følgje av rømming:

- Utsett av postsmolt i storleiksorden 400 – 1000 gram frå lukka enhet (land/sjø)
- Bruk av ”miljønot”
- Høg bemanning på anlegget

Løysingar for å avgrense påslag/hindre spreiding av lakselus:

- Utsett av postsmolt i storleiksorden 400 – 1000 gram
- Bruk av luseskjørt
- Bruk av rensfisk i form av oppdretta rognkjeks
- Bruk av funksjonelt fôr

Desse krava er sett ut frå vesentleg reduksjon i risiko for rømming og dermed og redusert påverknad på ville populasjonar av laksefisk. Krava er og sett ut frå at ein i denne typen anlegg heile tida skal kunne ha færre enn 0,1 vaksne holus av lakselus i gjennomsnitt pr fisk, mens krava til dagens drift i oppdrettsnæringa er færre enn 0,5 vaksne holus i gjennomsnitt pr fisk.

Det er planlagt etablering av landstrøm i samarbeid med grunneigar, noko som vil gje reduksjon i utslepp av eksos og støy frå generatorar, o.l

Rådgivende Biologer AS har på oppdrag frå oss gjennomført ei vurdering av den omsøkte oppdrettslokaliteten basert på kartstudiar, miljøgransking og kjennskap til tilsvarende oppdrettslokalitetar. I rapport 2393 føreligg det ei område- og lokalitetsskildring, samt resultat frå strømmåling på fire djup. Det er ikkje lagt ved resultat av siste B-gransking då lokaliteten nyleg er tatt i bruk (snart 12 månaders drift), og første B-gransking skal gjennomførast i nær framtid. Det også er lagt ved ei skisse med tekstdel som viser plasseringa av omsøkte anlegg med fortøyningar (målestokk ca 1:16500) og skisse av anlegget (målestokk ca 1:2950).

Me vonar på ei snarleg og positiv handsaming av denne søknaden. Dette ut i frå at haustutsettet av smolt skal i sjø rundt 1. september, og at det vil vere teneleg å få lagt anlegget ut på lokaliteten Laberget i juli.

Vedlagt følgjer for lokaliteten ved Laberget:

- Utfylt søknadsskjema
- kvittering for betalt gebyr for utviding av lokalitets MTB-en på Laberget (Kr 24.000)
- Rapport strømmålingar

- Rapport strømmålingar
- beredskapsplanar for anlegget
- helsefråsegn for det siste utsettet
- dokumentasjon av IK systemet

I rapport nr 2393 frå Rådgivende Biologer AS som gjelder utvidingssøknaden så finn ein:

- område- og lokalitetsskildring
- djupnetilhøve i sjøområdet på og rundt lokaliteten
- vurdering av verknader og konsekvensar
- plassering av anlegget med fortøyningsplan (M= ca 1 : 16.500)
- dokumentasjon av anlegg
- skisse av anlegget (M= ca 1 : 2 950) føreligg i rapporten

Ein har ikkje lagt ved:

- Konsekvensutredning, då den omsøkte MTB er på 2340 tonn, og anlegget vil ligge innafor område avsett til akvakultur

Når det gjeld behovet for KU i denne konkrete saka, meiner vi at denne saka er tilstrekkeleg opplyst og ikkje treng noko vidare konsekvensutgreiing. I høve til Forskrift om konsekvensutredningar for tiltak etter sektorlover av 1. januar 2015 er det omsøkte tiltaket eit Vedlegg II tiltak som skal handsamast etter § 3 i nemnde forskrift. I høve til § 3 i forskrifta kan ansvarleg mynde krevje at tiltakshavar bidreg med naudsynte opplysningar før søknaden vert sendt på høyring dersom ansvarleg mynde meiner at søknaden ikkje gjev eit tilfredsstillande grunnlag for å vurdere om tiltaket kan få vesentlege verknader. Ved dette høvet stettar søknaden dei krav som gjeld for søknader om oppdrettslokalitetar i sjø, og den omsøkte lokalitets MTB-en er relativt låg. Det er soleis lite truleg at dette omsøkte tiltaket kan få vesentlege verknader på miljø, biologisk mangfald og samfunn, og me vurderer det slik at denne saka treng ikkje noko ytterlegare konsekvensutgreiing.

Med den omsøkte lokaliseringa av anlegget på lokaliteten, viser denne søknaden med den vedlagte dokumentasjonen at lokaliteten vil vere godt eigna til fiskeoppdrett.

Me vonar på ei snarleg handsaming av Engesund Fiskeoppdrett AS sin søknad.

Med venleg helsing
for Engesund Fiskeoppdrett AS



Svein Eivind Gilje

Søknadsskjema for akvakultur i flytande anlegg

Søknad etter lov 17. juni 2005 nr. 79 om akvakultur (akvakulturlova)¹⁾. Søknadsskjemaet er felles for akvakultur-, mattilsyn-, miljø-, vassdrags- og kystforvaltninga. Med unntak av havbeite, som har eige skjema, gjeld skjemaet for alle typar akvakultur i fersk-, brakk- og saltvatn. Ferdig utfylt skjema skal sendast til fylkeskommunen i det fylket som søknaden gjeld for. (Adresse sjå vegleiar). Søkjaren har ansvar for at søknaden inneheld fullstendige opplysningar. Opplysningane vert kravde med heimel i akvakulturlova, matlova, forureiningslova, naturvernlova, friluftsløva, vassressurslova, og havne- og farvasslova. Opplysningar som går inn under forvaltningslova § 13, er ikkje offentlege, jf. offentleglova § 5a. Ufullstendige søknader fører til lengre søknadsprosess, og kan returnerast til søkjaren. Vi viser til ei eiga rettleiing til hjelp ved utfyllinga av skjemaet. Med sikte på å redusere skjemaveldet for verksemdene kan opplysningar som søkjaren har gjeve i dette skjemaet med heimel i lov om Oppgåverregisteret §§ 5 og 6, heilt eller delvis bli nytta også av andre offentlege organ med heimel til å innhente dei same opplysningane. Opplysningar om eventuell samordning får ein ved å vende seg til Oppgåverregisteret på telefon 75 00 75 00 eller hjå Fiskeridirektoratet på telefon 03495.

1 Allmenne opplysningar		
1.1 Søkjaren		
Engesund Fiskeoppdrett AS		
1.1.1 Telefonnummer 53 49 71 45	1.1.2 Mobiltelefon 90 17 24 82	1.1.3 Faks 53 49 76 77
1.1.4 Postadresse Engesund, postboks 64, 5419 Fitjar	1.1.5 E-postadresse sveg@engesund.no	1.1.6 Organisasjons- eller personnummer 944 819 967
1.2 Ansvarleg for oppfølging av søknaden (kontaktperson)		
Svein Eivind Gilje		
1.2.1 Telefonnummer 53 49 71 45	1.2.2 Mobiltelefon 90 17 24 82	1.2.3 E-postadresse sveg@engesund.no
1.3 Søknaden gjeld lokalitet i		
1.3.1 Region i Fiskeridirektoratet Vest	1.3.2 Fylke Hordaland	1.3.3 Kommune Masfjorden
1.3.4 Namn på lokaliteten Laberget	1.3.5 Geografiske koordinatar N 60° 44, 995' Ø 5° 17, 930'	
2. Planstatus og arealbruk		
2.1. Planstatus og verneiltak		
Er søknaden i strid med vedtekne arealplanar etter plan- og bygningslova?	<input type="checkbox"/> Ja	<input checked="" type="checkbox"/> Nei
Er søknaden i strid med vedtekne verneiltak etter naturvernlova?	<input type="checkbox"/> Ja	<input checked="" type="checkbox"/> Nei
Er søknaden i strid med vedtekne verneiltak etter kulturminnelova?	<input type="checkbox"/> Ja	<input checked="" type="checkbox"/> Nei
2.2. Arealbruk – arealinteresser		
(Om det er naudsynt, bruk pkt. 2.4/ pkt. 5 Tilleggsopplysningar eller pkt. 6 Vedlegg)		
Kor stort areal treng det omsøkte tiltaket?Rundt 40 dekar.....		
Annan bruk og/eller andre interesser i området: Lokaliteten ligg i eit område som i Masfjorden kommune sin kommuneplan 2012 – 2024 er regulert for akvakultur, området har fått namn AK6 – Laberget.		
Alternativ bruk av området:		
Verneinteresser utover pkt. 2.1		
2.3. Konsekvensutgreiing		
Meiner søkjaren at søknaden treng konsekvensutgreiing etter plan- og bygningslova? <input type="checkbox"/> Ja <input checked="" type="checkbox"/> Nei		
2.4. Tilleggsopplysningar		
Jf. rapport 2393 frå Rådgivende Biologer AS		

3 Søknaden gjeld

3.1 Klarering av ny lokalitet

(Når det ikkje er løyve til akvakultur på lokaliteten per i dag). Søknad om nytt løyve til akvakultur eller ny lokalitet for visse typer løyve, jf. rettleiing.

Omsøkt storleik:

Løyvenummer (alle):

Dersom det er tildelt, jf. rettleiinga:

Er det andre som søker om samlokalisering på lokaliteten?

Ja Nei

Dersom ja, namn på søker(ar):

.....

Sjå også pkt. 6.1.8

eller

3.2 Endring

Lokalitet nr.: **34657 Laberget**

Løyvenr. (alle): **HFJ 0010 + 0023 + 0026** .

.....

Endringa gjeld: Set fleire kryss dersom det er naudsynt.

Arealbruk/utviding

Biomasse: Auke: **1560 (tonn)**

Totalt etter endring: **2340 (tonn)**

Annan storleik Auke:(tonn)

Totalt etter endring:

Løyve til ny innehavar på lokaliteten

Endring av art

Anna

Spesifiser:

3.3 Art

3.3.1 Laks, aure og regnbogeare (Føremålet må og kryssast av)

- | | |
|--|---|
| <input checked="" type="checkbox"/> Komersiell matfisk | <input type="checkbox"/> Undervisning |
| <input type="checkbox"/> Forsking | <input checked="" type="checkbox"/> Visning |
| <input type="checkbox"/> Fiskepark | <input type="checkbox"/> Stamfisk |
| | <input type="checkbox"/> Slaktemerd |

3.3.2 Annan fiskeart

Oppgi art:

Latinsk namn:

3.3.3 Annan akvakulturart

Oppgi art:

Latinsk namn:

3.4 Type akvakulturløyve (produksjonsform, set fleire kryss dersom det er naudsynt)

- | | |
|---|---|
| <input type="checkbox"/> Setjefisk | <input type="checkbox"/> Tidlege livsstadier av blautdyr, kreps og pigghuder |
| <input checked="" type="checkbox"/> Matfisk | <input type="checkbox"/> Seinare livsstadier av krepsdyr, blautdyr og pigghuder |
| <input type="checkbox"/> Stamfisk | <input type="checkbox"/> Anna , t.d. manntal, fangstbasert |
| <input type="checkbox"/> Slaktemerd | |

Spesifiser:

3.5 Tilleggsopplysingar om søknaden gjeld matfisk av laks, aure eller regnbogeare

3.5.1 Disponible lokalitetar

Lok.nr.: 11644	Lok.namn: Duesund
Lok.nr.: 30196	Lok.namn: Ådnekvamme
Lok.nr.: 13699	Lok.namn: Leirvika
Lok.nr.: 32117	Lok.namn: Dyrholmen Øst
Lok.nr.: 32157	Lok.namn: Dyrholmen Vest

3.5.2 Gjeld lokalitetsklareringa ein annan region enn den regionen søkjaren alt har fått tildelt løyve?

Ja Nei

Dersom svaret er ja, er det søkt om særskild dispensasjon?

Ja Nei

3.6 Tilleggsopplysingar

Jf. rapport 2393 frå Rådgivende Biologer AS

4. Omsyn til folkehelse, smittevern og dyrehelse, miljø, ferdsle og tryggleik til sjøs

4.1 Omsyn til folkehelse, ytre ureining

Avstand til utsepp frå kloakk, industri (noverande eller tidlegare), landbruk o.l. innanfor 5 kilometer, **Jf. rapport 2393 frå Rådgivende Biologer AS**

4.2 Omsyn til smittevern og dyrehelse

4.2..1 Akvakulturrelatert verksemd eller lakseførande vassdrag i nærområdet m.m. innanfor 5 kilometer
Stadnamn og type verksemd i lakseførande vassdrag

Jf. rapport 2393 frå Rådgivende Biologer AS

4.2..2 Driftsform

Utsett av sjøklar settefisk som står i anlegget fram til slakt.

4.3 Omsyn til miljø

4.3.1 Planlagd årleg produksjon

2700 tonn

4.3.2 Forventa fôrforbruk i tonn

3000 tonn

4.3.3 Miljøtilstand

I sjø

B-gransking (i samsvar med. NS 9410), tilstandsklasse:

C-gransking (i samsvar med. NS 9410):
 Ja Nei

Anna miljøgransking:

Ja Nei

I ferskvatn

Klassifisering av miljøkvalitet i ferskvatn:

Ja Nei

Miljøgransking

Gransking av biologisk mangfald mm:

Ja Nei

4.3.4 Straummåling

Vassutskiftingsstrøm: Spreiingsstrøm: Botnstrøm:
10,0 cm/sek 3,5 cm/sek 1,6 m/sek

4.3.5 Salinitet (ved utsepp til sjø):

Maksimum: 34 % Minimum: 25 %
Djupn: m Djupn: m
Tidspunkt: Tidspunkt:

4.4 Omsyn til ferdsle og tryggleik til sjøs

4.4.1 Minste avstand til trafikkert farleid/areal

750 meter

4.4.2 Rutegående trafikk i området (namn på operatør)

.....

4.4.3 Sjøkablar, vass-, avlaups- og andre rørleidningar (namn på eigar)

.....
.....

4.4.4 Lokalisering av anlegget i høve til sektorar frå fyr og lykter

Kvit Grøn
 Raud Ingen

4.5 Tilleggsopplysingar

Lokaliteten har vorte i drift sidan mars 2016, og første ordinære B-gransking vil bli gjennomført i nær framtid. Rapport kan ettersendast om naudsynt. Førehandsgranskinga utført i 2012 i samband med søknaden om ny lokalitet i 2014 synte tilstand 1= «meget god».

5. Tilleggsopplysingar

6. Vedlegg

6.1 Til alle søknader (jf. pkt. 3.1 og 3.2)

6.1.1 Kvittering for betalt gebyr

6.1.2 Straummåling

6.1.3 Kartutsnitt og anleggsskisse (Til alle søknader som fører med seg ny eller endra arealbruk)

Sjøkart (M = 1:50 000)

- Anna akvakulturrelatert verksemd m.m.
- Kablar, vassleidningar o.l. i området
- Tersklar med meir
- Anlegget avmerkt

Kystzoneplankart

- Anna akvakulturrelatert verksemd m.m.
- Kablar, vassleidningar o.l. i området
- Anlegget avmerkt

Kart i N-5 serie, evt Olex, C-Map e.l. (M= 1:5 000).

- Anlegget med fortøyingssystem og koordinatfesta ytterpunkt
- Oppdatert kystkontur
- Plassering av strømmålar
- Utslepp frå kloakk, landbruk, industri o.l.
- Kablar, vassleidningar, rørleidningar o.l. i området
- Ev. flåtar og landbase

Anleggsskisse (ca M = 1 : 1 000)

- Anlegg (med ev. flåtar)
- Fortøyingssystem med festepunkt (bolt, lodd eller anker)
- Gangbruer
- Flaumlys/produksjonslys
- Flytekrager
- Andre flytande installasjonar
- Markeringslys eller lyspunkt på anlegget

6.1.4 Undervasstopografi

6.1.5 Beredskapsplan (jf. etableringsforskrifta frå Mattilsynet.)

6.1.6 Konsekvensutgreiing (jf. rettleiinga pkt 2.3.)

6.1.7 Særskilt vedlegg ved store lokalitetar

6.1.8 Samtykkeerklæring

Til alle søknader der andre har løyve på lokaliteten

6.1.9 IK-system (jf. etableringsforskrifta frå Mattilsynet)

6.2. Når søknaden gjeld akvakultur av fisk

6.2.1 Miljøtilstand

Unntak: Endring som gjeld anna enn biomasse (jf. pkt. 3.2)

I sjø

- B-gransking * Første B-gransking på lokaliteten vil bli utført i nær framtid
- C-gransking
- Anna miljøgransking:

I ferskvatn

Miljøgransking

Gransking av biologisk mangfald m.m.:

6.2.2 Tilsegn om akvakulturløyve

Til søknader om lokalitet der løyvenummer ikkje er tildelt
Gjeld berre laks mv.

6.2.3 Aktivitetsutgreiing til søknad om stamfisk for laks, aure og regnbogeaure

6.3 Andre vedlegg

Helsefråsegn for det første utsettet på lokaliteten

FITSAR

den ...2. mars 2017

Underskrifta til søkjaren

LADEBERGET

IK Salmon Group– Matfisk

Utgave nr.: 2

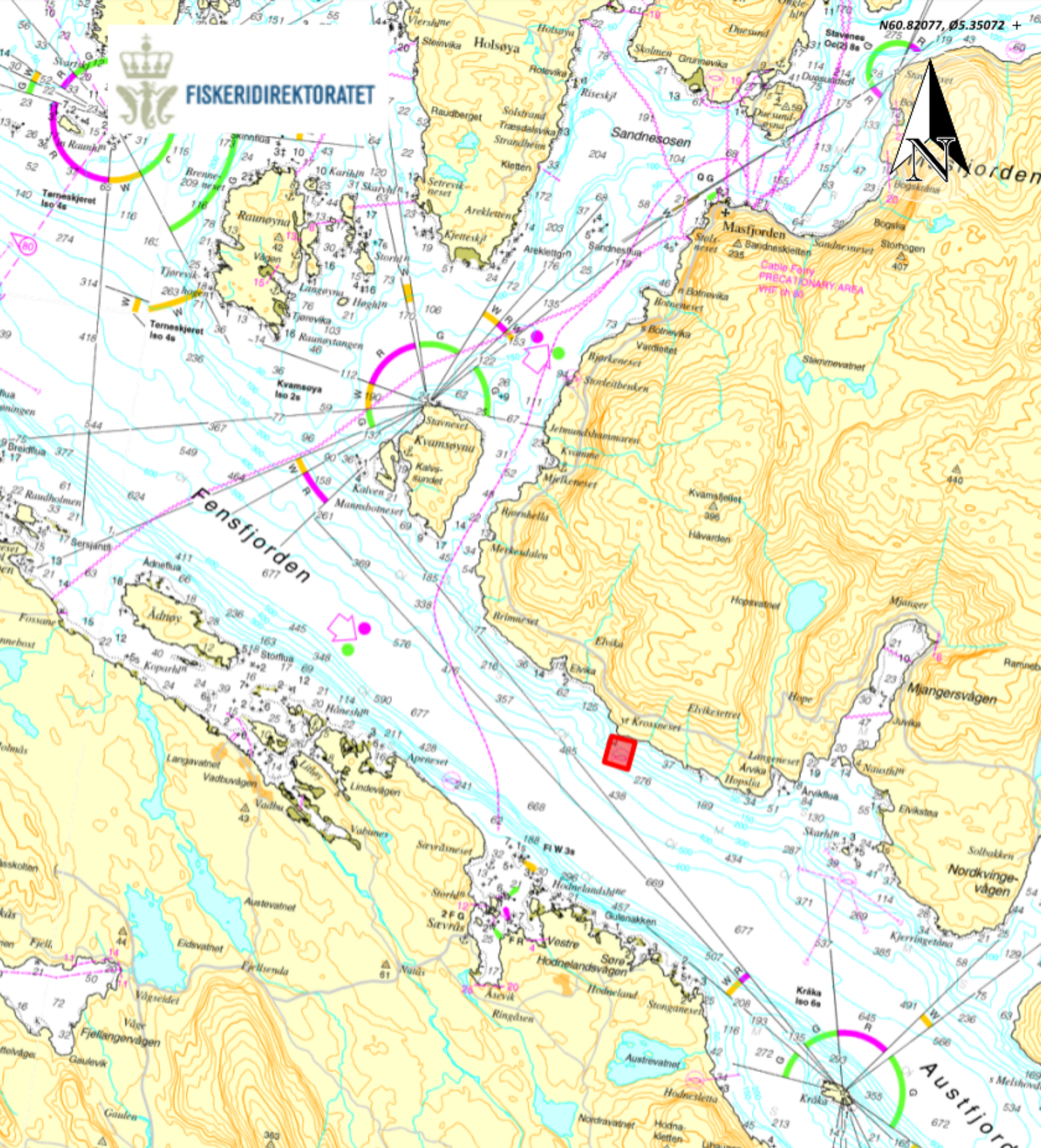
Skrevet av: Lisa Instefjord

4.01.02 Beredskapsplan Veggplansje

Godkjent dato:

Godkjent av:

Situasjon	Øyeblikkelig handling	Videre handling	Varsle	Telefon
Personskade	Start førstehjelp og kontakt lege; Stopp evt. blødninger, frie luftveier, stabilt sideleie, hjertekompresjon og munn til munn ved hjertestopp. Prosedyre nr: 4.01.06 Beredskapsplan personskade og ulykke	Hold skadete varm og oppretthold kontakt med skadete. Fortsett førstehjelp til lege / ambulanse ankommer ulykkessted. Fyll inn og send skjema for melding om arbeidsulykke, og skjema for arbeidsrelatert sykdom / skade.	Lege Politi Daglig Leder Arbeidstilsyn	113 112 901 72 482 815 48 222
Brann Brann i båt / havari båt	Varsle / tilkall hjelp. Avdekk brannomfang / område. Forsøk å slukke med tilgjengelig utstyr. Evakuer område. Personikkerhet 1 prioritet.	Ved brann i båt / havari båt; Nødanrop på VHF eller mobil, angi posisjon, og gå i sjø med tilgjengelig redningsutstyr; flyteutstyr, redningsflåte med mer. 4.01.07 Branninstruks	Brann VHF, nødkanal Maritim radio LGL	110 16 120
Massedød i merd - pga sykdom	Stopp fôring. Varsle. Fjern dødfisk Prosedyre nr: 4.01.04 Beredskapsplan ved massedød matfisk.	Kverne og ensilere, levere til mottak fortløpende. Se prosedyre.	Ensilasje mottak Tilsynsveterinær Fiskeridir. reg.kontor Eksporthør / slakteri Mattilsynet	56 14 73 00 480 82 126 03415 56 31 93 00 22 40 00 00
Massedød i merd - pga Algeangrep / maneter	Stopp fôring. Kontakte mottaker ensilasje. Få opp dødfisk. Prosedyre nr: 4.01.04 Beredskapsplan ved massedød matfisk.	Ta vannprøver Kverne og ensilere, levere til mottak fortløpende.	Tilsynsveterinær Fiskeridir. beredsk. Kystverket Mattilsynet	489 94 334 03415 33 03 48 00 22 40 00 00
Forurensing / olje	Stopp fôring på fisken. Varsle først brannvesen, deretter politi og evt kystradio. Prosedyre nr 4.01.05 Beredskapsplan forurensning og utslipp	Brannvesenet skal varsles om akutt forurensning eller fare for akutt forurensning fra landbasert virksomhet. Nærmeste kystradio skal varsles ved akutt forurensning eller fare for akutt forurensning fra fartøy.	Brann Politi VHF, nødkanal Maritim radio LGL	110 112 16 120
Rømming av fisk sjø	Finn lekkasjen, tett / få hull opp av vann. Varsle. Prosedyre nr 4.01.03 Beredskapsplan ved rømming	Reduser fôring. Gjenfangst. Kontakt lokal fiskere. Garn lagret på flåten på Duesund. Skjema; www.fiskeridir.no/akvakultur/skjema/roemming sendes elektronisk til Fiskeridirektoratet via epost: fmc@fiskeridir.no eller på Fax nr: 55 23 82 76	Dykker aqua-dykk Fiskeridir. FMC Lokal fisker / Gjenfangstgruppe	57 82 42 00 975 25 200 03415 Alf Fagervik 979 60 207 Leitung Fagervik 913 64 266
Havari	Sikre fortøyninger. Sikre mot rømming – ekstra sikringer på nøter etc.	Stopp fôring. Prosedyre nr 4.01.03 Beredskapsplan ved rømming og 4.01.04 Massedød matfisk.	Forsikring Mattilsynet	905 69 555 22 40 00 00



FISKERIDIREKTORATET

N60.82077, Ø5.35072 +



Engesund Fiskeoppdrett AS

Oppdrettslokalitet Laberget, markert med raud firkant

2017-01-17 14:10

Målestokk 1:50 000

Fiskeridirektoratet og ND-parter

2500m

N60.68056, Ø5.20868

Salmon Group Kvalitetssystem - Kvalitetshandbok, Innholdsfortegnelse

Engsund Fiskeoppdrett - Duesund

Avdeling	Engsund Fiskeoppdrett - Duesund
Tittel	3.01.03 Avfallsplan
Dato	Oppretta: 25. sep 2012, 07:15 Revisjon: 18. feb 2014, 15:27 Rev. nr.: 1-2014
	Revidert av: Lisa Instefjord
Info	Hensikt

Prosedyren skal sikre at avfall blir håndtert på ein forsvarleg og miljøvennlig måte.

Ansvar og myndighet

Daglig leder er ansvarleg for at det er utarbeidet oversikt over de avfallstyper som selskapet har gjennom sin produksjon.

Daglig leder skal utarbeide rutiner for forsvarlig og forskriftsmessig oppbevaring av avfall, og ha avtale for levering av spesialavfall (der det ikke kan leveres til kommunal mottaker).

Daglig leder er ansvarlig for at alle tilsette er kjent med avfallsplanen.

Alle tilsette er ansvarlig for å handtere avfall i henhold til planen.

Definisjoner / krav

LOV 1981-03-13 nr 06: [Lov om vern mot forurensninger og om avfall](#) (Forurensningsloven).

LOV 2005-06-17 nr 79: [Lov om akvakultur](#) (akvakulturloven).

FOR 2004-06-01 nr 930: [Forskrift om gjenvinning og behandling av avfall](#) (avfallsforskriften).

Elektronisk rapportering for industriverksemder og avfallsdeponi:

Industriverksemder og avfallsdeponi er pålagte å rapportere alle utsepp som har betydning for miljøet. No kan rapporteringa skje elektronisk via Altinn. Skjema for eigenrapportering for Industriverksemder og avfallsdeponi for 2008 er tilgjengeleg på nettstaden Altinn frå mandag 16. februar 2009. Fristen for rapportering er mandag 16. mars. Verksemdene skal rapportere alle utsepp av betydning for miljøet. Fristen for rapportering gjeld verksemder med løyve frå SFT eller Fylkesmannen med rapporteringsplikt og verksemder som ble pålagt rapporteringsplikt i brev datert 25. januar 1993.

Gjennomføring

Type avfall

Lagring

Mottaker

Produksjonsavfall:		
- Dødfisk	- prosedyre 8.02.03	- Hordafør
- Fôrsekker plast	- presset i sekkepresse	- NGIR
- Notposer	- Restaurert og resertifisert.	- Egersund Net avd Ra
Spesialavfall:		
- Maling, lakk, beis, bilbatteri, brukte oljeprodukt	eget rom, på fat	- NGIR-næring
- Desinfeksjonsmidler		
- Medisinfør	eget rom	ikke rest
- Avlusningsmidler	ikke reststoff	-
	mørk/kjølig eget rom	- Apotek
Forbruksavfall:		
- Papp, kart., papir, matavfall, container/henger glass, treverk, metall		- NGIR Næring

Vedlegg

Referansar	2.05.02 Opplæringsplan 3.01.02 Stoffkartotek, oversikt kjemikalier og legemiddel Avtale ensilasjemottak 8.02.03 Dødfiskhåndtering
Linkar	Forskrift om gjenvinning og behandling av avfall (http://www.lovddata.no/for/sf/md/xd-20040601-0930.html) Lov om akvakultur (http://www.lovddata.no/all/hl-20050617-079.html) Lov om vern mot forurensninger og om avfall (http://www.lovddata.no/all/hl-19810313-006.html)
Dokument	3.01.03-5 Farlig avfall lev.doc (9.apr 2008, 09:32) Avtale mottak ensilasje med Tank og Massetransport.pdf (3.okt 2012, 14:18) 3.01.03-1 Avfallsplan.doc (11.okt 2012, 09:12)

Salmon Group Kvalitetssystem - Kvalitetshandbok, Innholdsfortegnelse

Engsund Fiskeoppdrett - administrasjon

Avdeling	Engsund Fiskeoppdrett - administrasjon
Tittel	4.01.08 Beredskapsinstruks ved uvær
Dato	Oppretta: 4. sep 2012, 15:11 Revisjon: 18. feb 2014, 15:48 Rev. nr.: 1-2014 Revidert av: Lisa Instefjord
Info	Føremål Instruksen skal sikre at anlegg og installasjoner er sikra før potensielt uvær. Målgruppe Alle tilsette som inngår i vaktordning. Ansvar og mynde Dagleg leiar er ansvarleg for å gjere instruksen kjend for dei tilsette og for revidering av instruksen. Dei tilsette på anlegget er ansvarleg for å følgje dei retningslinjer som er gjeve i denne instruksen. Definisjonar / krav <i>Instruksen skal støtte krav sett i Akvakulturdriftsforskriftens §12,3 «Ved varslet uvær skal det utføres særskilt kontroll av at installasjoner er forsvarlig sikret. Umiddelbart etter uvær skal installasjoner etterses.»</i> Gjennomføring Ved varsla uvær skal skyveportar lukkast og sikrast, anleggsområdet skal kontrollerast og sikrast for lause gjenstandar. Kontroll av naudstraums aggregat, batterispenning, drivstoffbehov. Det skal i forkant av varsla uvær, avtalast beredskap med ekstra personell nær tilgjengeleg v/behov. Ettersyn av installasjonar umiddelbart etter uvær.
Referansar	4.01.02 Beredskapsplan, varslingsliste 4.01.10 Beredskapsavtale brønnbåtselskap 4.02.01 Vaktinnstruks 4.02.02 Sjekkpunkter for vaktrunder 5.03.03 Risiko rømming og havari 9.01.01 Ettersyn og vedlikehold av anlegg og utstyr 5.03.02 Handlingsplan for risikoanalyser
Linkar	
Dokument	

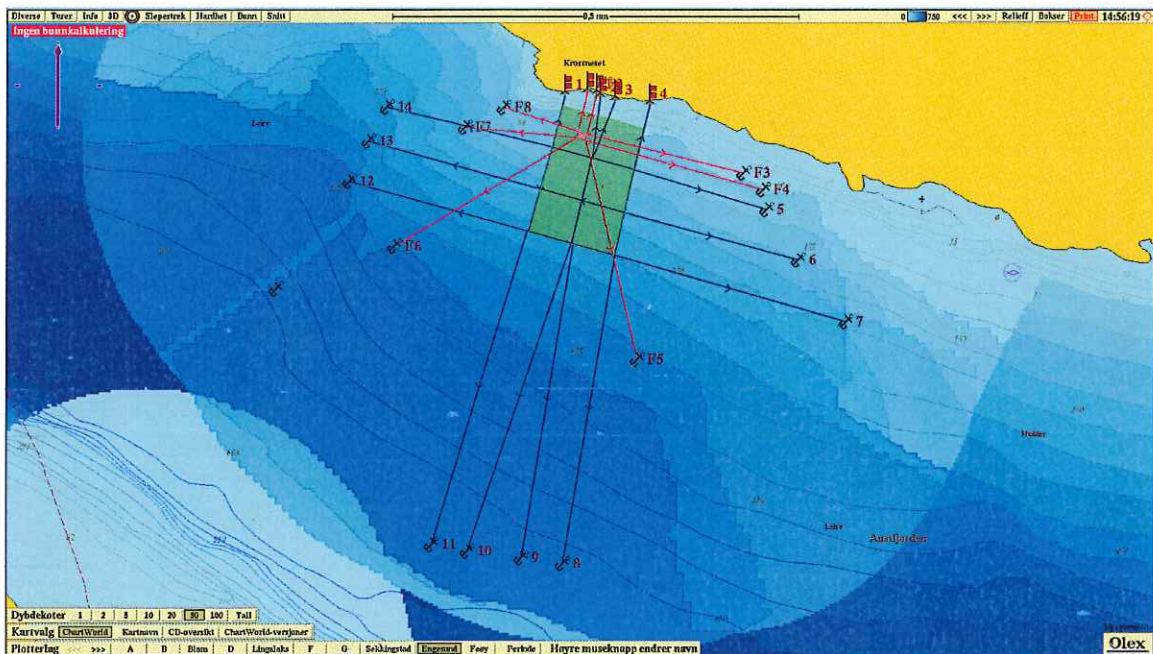
18/4-17

B. Holth


KYSTVERKET
 VEST

PLASSERING AV OMSØKTE ANLEGG

Det planlagte anlegget på lokaliteten vil bestå av eit ringanlegg frå Aqualine AS bestående av 4 stk. 50 meter ringar (omkrins på 160 meter) der kvar ring vert liggjande i ei fortøyningsramme på 100 x 100 meter på to rekkjer (**figur 4**). Det er og høve til å kunne leggje ut 200 m ringar innanfor denne fortøyningsramma. Anlegget har innafør rammefortøyinga eit ytre mål på 200 x 200 m der avstanden mellom ringane er om lag 50 meter. Det ligg og ein fôrflåte på nordaustsida av anlegget rundt 150 meter frå land. Anlegget ligg vinkelrett ut frå land i retning nordvest – søraust. Anlegget vil ha 2 fortøyingar ut frå hjørna på rammefortøyingane på kvar ring. Senterpunktet for anlegget ligg om lag 300 m frå land ved Laberget i posisjon 60°44,995' N / 05°17,930' Ø. Fôrflåten med ca storleik 25 x 16 m ligg slik som i dag og vert fortøyd om lag 50 m frå anleggets kortende mot nordnordøst. Fôrflåten er fortøyd med vinkelrette fortøyingar i land, mot søraust og nordvest frå dei nordlege hjørna og kryssfortøyingar mot søraust og sørvest frå dei sørlege hjørna.



Figur 4. Oversiktskart og djupnêtilhøve over området rundt den omsøkte lokaliteten, med avmerking av ytterlinja til AK6, det planlagte anlegget med fortøyingar og feste, planlagt flåte med fortøyingar og feste i målestokk ca 1:16.500. Frå Noomas AS.

Fôrflåten vil mot nordnord aust er fortøyd med rundt 100 m lange tau (line F1 og F2) med botnfeste på ca 10 – 15 m djup festa i bolt i fjell. I retningsområdet sørsøraust – vestnordvest er fôrflåten fortøyd med rundt 165 – 510 m lange tau (line F3 – F8) med botnfeste på mellom 90 og 450 m djup festa i ploganker.

Anlegget si side mot nordnordøst vil bli fortøyd med rundt 120 – 150 m lange tau (line 1 – 4) med botnfeste på ca 10 – 20 m djup festa i bolt i fjell. Anlegget si side mot sørsøraust vil bli fortøyd med rundt 300 – 525 m lange tau (line 5 – 7) med botnfeste på 80 – 250 m djup festa i ploganker. Anleggets side mot sørsørvest vil bli fortøyd med rundt 700 m lange tau (line 8 – 11) med botnfeste på ca 650 m djup i ploganker. Anlegget si side mot nordnordvest vil bli fortøyd med rundt 370 – 400 m lange tau (line 12 – 14) med botnfeste på 300 – 450 m djup festa i ploganker (jf. **figur 4** og **5**). Kva type tau og botnfeste som skal brukast og dimensjonar på desse (boltar, ploganker, tau og kjetting, og liknande) vil bli avgjort i samband med fortøyningsanalysen av totalanlegget (flytekrage, nøter, fôrflåte og fortøyningsplan).

18/4-17

B. Halken

KYSTVERKET
VEST

Tabell 1. Posisjonar (WGS 84) for plassering av anlegg og flåte på lokaliteten Laberget

Anlegg og flåte	Posisjon N	Posisjon Ø
Anlegg NV hjørne	60°45,060'	05°17,857'
Anlegg NØ hjørne	60°45,033'	05°18,062'
Anlegg SV hjørne	60°44,958'	05°17,794'
Anlegg SØ hjørne	60°44,927'	05°18,014'
Anlegg, midten	60°44,995'	05°17,930'
Flåte NV hjørne	60°45,052'	05°17,893'
Flåte NØ hjørne	60°45,048'	05°17,918'
Flåte SV hjørne	60°45,040'	05°17,891'
Flåte SØ hjørne	60°45,036'	05°17,916'
Flåte, midten	60°45,073'	05°17,932'

Vedlagte fortøyningsplan syner at det er naudsynt med eit større oppankringssystem for å få lokalisert anlegget på den omsøkte djupna. Då er det viktig å hugse på at alle fortøyningar vert liggjande godt **under vatn**. Anlegget vil soleis **ikkje** hindre båtferdsle i området. Dei nordvestgåande fortøyningane vil kunne komme inn i ytterkanten av eit fiskeområde/trålfelt som er avmerka i Masfjorden kommune sin kommuneplan, men det er ikkje sannsynleg at desse vil ha nokon særleg innverknad på fiskeriaktivitetane i området.

Tabell 2. Posisjonar (WGS 84) for fortøyningar frå anlegg samt type botnfeste nytta på kvar fortøyning på lokaliteten Laberget.

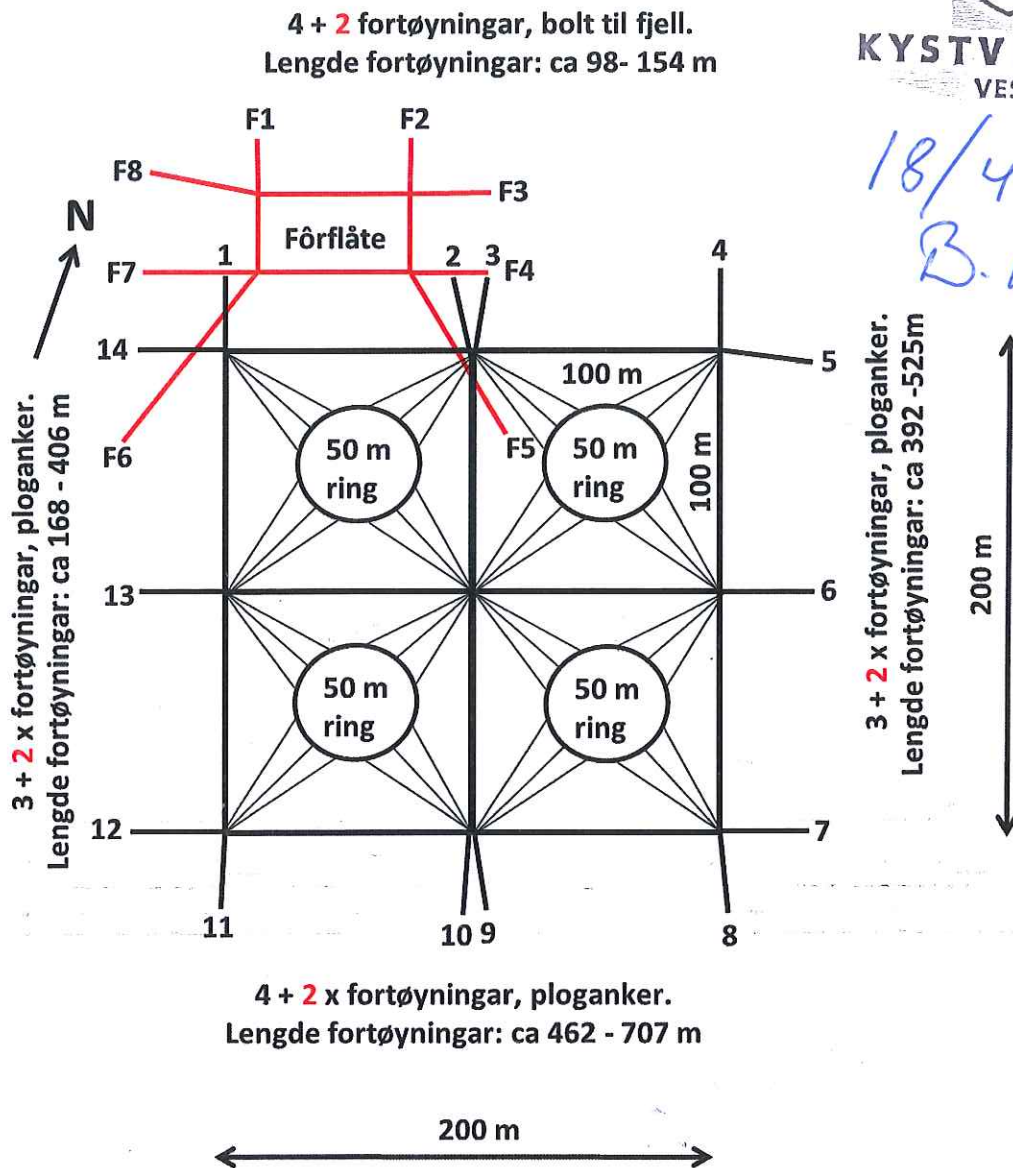
Fortøyning nr	Posisjon N	Posisjon Ø	Lengde, m	Feste
1, anlegg	60°45,125'	05°17,889'	119	bolt i fjell
2, anlegg	60°45,122'	05°17,976'	140	bolt i fjell
3, anlegg	60°45,118'	05°18,013'	140	bolt i fjell
4, anlegg	60°45,113'	05°18,101'	154	bolt i fjell
5, anlegg	60°44,983'	05°18,396'	301	ploganker
6, anlegg	60°44,921'	05°18,476'	378	ploganker
7, anlegg	60°44,845'	05°18,597'	525	ploganker
8, anlegg	60°44,548'	05°17,885'	679	ploganker
9, anlegg	60°44,555'	05°17,780'	679	ploganker
10, anlegg	60°44,563'	05°17,644'	707	ploganker
11, anlegg	60°44,571'	05°17,553'	707	ploganker
12, anlegg	60°45,018'	05°17,345'	406	ploganker
13, anlegg	60°45,068'	05°17,393'	392	ploganker
14, anlegg	60°45,110'	05°17,440'	371	ploganker
F1, flåte	60°45,129'	05°17,937'	203	bolt i fjell
F2, flåte	60°45,123'	05°17,985'	98	bolt i fjell
F3, flåte	60°45,029'	05°17,337'	343	ploganker
F4, flåte	60°45,008'	05°17,387'	392	ploganker
F5, flåte	60°45,799'	05°17,071'	476	ploganker
F6, flåte	60°45,939'	05°17,460'	462	ploganker
F7, flåte	60°45,085'	05°17,637'	252	ploganker
F8, flåte	60°45,109'	05°17,753'	168	ploganker

I tabell 1 og 2 er det oppgitt posisjonar for plassering av anlegg og flåte samt posisjonar for endefortøyningane samt type botnfeste. Ein gjer merksam på at dette er slik det føreligg på søknadstidspunktet, og at den faktiske plasseringa av sjølve anlegget og fortøyningsplanen kan variere noko i høve til dei opgitte posisjonane ut frå kva det vert gjevne løyve til i søknadsprosessen.



KYSTVERKET
VEST

18/4 - 17
B. Holte



Figur 5. Skisse av det planlagte anlegget og fôrflåte ved Laberget (jf. figur 4) i målestokk ca 1:2950. Senterpunktet til anlegget vil vere ca 60°44,995' N / 05°17,930' Ø.

TIL:

Dato: 28.03.17

Hordaland Fylkeskommune
Postboks 7900, 5020 Bergen
&
Masfjorden Kommune
Ved Roland Kvingedal

Kopi Bergens Tidene
Ved Einar Aarre

Kommentarer til søknad fra Engesund Fiskeoppdrett AS om løyve til utviding av anlegg for oppdrett av matfisk av laks og aure på lokalitet 34657, Ak 6, Laberget, Masfjorden kommune.

Engesund Fiskeoppdrett AS søker om løyve på lokaliteten Laberget til øke maksimalt tillate biomasse i anlegget frå 780 tonn til 2340 tonn. Og utvidelse av areal til 45 dekar. Selskapet søker nå om å få klarert areal for utlegging av 4 stykk 160 meter plastringer, samt en førflåte i nordaustre del av anlegget.

Den underliggende hovedgrunnen for søknaden om utvidelse på Laberget i Austfjorden er ønske om å flytte anlegget på Ådnekvamme i Masfjorden med to løyver HFJ 0010 og HFJ 0026 . pga lokale forurensningsproblemer. Sitat fra søknadsbrevet:

Grunngeving for søknad om lokalisering av grønt løyve gruppe C til Laberget.

Engesund Fiskeoppdrett AS har i dag godkjent Ådnekvamme for ordnært (HFJ 0010) og grønt (HFJ 0026) løyve. Me har i dag mellombels løyve til drift på lokaliteten Ådnekvamme ut 2018, og oksygenmålingar i resipienten til lokaliteten har over tid synt ei gradvis reduksjon i oksygeninnhaldet. Me vil difor ikkje søkje om forlenging av vårt løyve her, og treng difor ein erstatningslokalitet for vårt grønne løyve.

Me er kjent med at om me får godkjent lokaliteten, skal lokaliteten driftast i samsvar med krava til grønt løyve:

Ådnekvamme ligger i nærheten av Andvik. Dvs inne i den sterkt miljøbelastede Masfjorden. Fylkesmannen i Hordaland mener at forholdene i Masfjorden er blitt så dårlige som følge av eksisterende oppdretts anlegg at de må flyttes.

I tillegg ønsker oppdretter å flytte anlegget i Leirvika (konsesjon HFJ0023) også til Ospeneset og dermed skape et arealkrevende gigant anlegg tilpasset 2340 tonn MBT.

Grunngivelsen til flyttingen av anlegget i Leirvika er imidlertid svært uklar. Utnyttelse av en større flåte er oppgitt, men det sies ingenting om hva som skal skje videre på lokaliteten Leirvika. Det kan spekuleres i om dette er en "pakkeløsning" for å tekkes lokale særinteresser i denne delen av Masfjorden. Konsesjonen som i dag ligger på Laberget ble flyttet i fra Hopsneset til Laberget etter en lokal prosess hvor en svært lokal pressgrupper fikk gjennom sine særinteresser og som resulterte i at det gikk ut over andre.

Totalt sett så vil Austfjorden få den økningen i MBT som de to konsesjonene i Masfjorden representerer men i tillegg så vil den lokale forurensningen på Oспенest økes betydelig ved flyttingen av Leirvika anlegget.

Oppdretter bruker Rådgivende Biologer AS som utreder for sin søknad. Dette er det firmaet oppdrettsbransjen bruker til å skreddersy sine søknader. Dette må oppfattes som et rent partsinnlegg fra oppdretter selv om det i form prøver å fremstå som noe som ligner på en nøytral utredning. Mangel på utredningsdata og manglende fakta om uheldig miljøpåvirkning og informasjon rundt lokalitetene tas til inntekt for at potensielle miljøproblemer ikke finnes. Nye og oppdaterte forskning resultater fra seriøse forskningsmiljøer om miljøpåvirkning oversees, ignoreres og mistenkeliggjøres. Dette har oppdrettsbransjen lange tradisjoner for, ref. NRK Brennpunkt 08.11.2016 dokumentar om oppdrettsnæringas tilnærming til vekst.

Austfjorden har i dag ca Totalt i dag: **12792** tonn MBT. + Marine Harvest sitt settefiskanlegg i Sør Kvingo. Presset i fjorden er allerede svært høyt og ingen har hittil gjort en samlet vurdering for Austfjorde sin belastning som følge av fiskeoppdrett. Kommunen Lindås og Masfjorden har til nå ikke hatt noen form for samarbeid om dette. Samtidig har begge kommuner den tvilsomme rekorden i å gi flest dispensasjoner fra kommuneplanen til utvidelse av oppdrettsvirksomhet. Norges to versting kommuner i så måte!

I tillegg så ønsker oppdretter en overgang til plastringer som er en betydelig mer arealkrevende driftsform. Dette i den trang traktformede terskelfjorden Austfjorden.

På andre siden av fjorden på Oспенeset i umiddelbar nærhet, holder Eide fjordbruk og Lindås kommune på med å få utarbeidet en reguleringsplan for akvakultur som vil innebærer en betydelig utvidelse av areal som følge av oppdretters ønske om å endre driftsform til store arealkrevende plastringer. De to gigantaneleggene vil sammen totalt dominere hele denne begrensede delen av Austfjorden. Det er pr. i dag ingen form for samarbeid mellom de to kommunene om disse utvidelser noe som er bekreftet av representanter for Lindås kommune. Geografien alene tilsier at smittefaren mellom disse gigantaneleggene må bli overhengende til tross for Mattilsynets regime for brakklegging.

Masfjordens Ordfører Kastein Totland har i et intervju med Bergens Tidene (14.02.27) uttalt Sitat:

"Han er ikke fornøyd med hvordan kommunene blir behandlet i dag. Totland mener Masfjorden kommune må få tilgang til mer informasjon om tilstanden i fjorden, og etterlyser flere analyser og opplysninger både fra Fylkesmannen og oppdrettsselskapene selv.

Totland tar også til orde for bedre koordinering mellom kommunene i Nordhordland i den videre utviklingen av oppdrettsnæringen. For Masfjordens del er det spesielt viktig med styrket dialog med Lindås.

– Vi deler Fensfjorden mellom oss. Sammen må vi se til at anleggene blir plassert på en måte der de ikke ligger for tett og belastningen på fjorden ikke blir for stor. Derfor må også dette samarbeidet styrkes, sier Totland."

Det økte presset på sjøalmenningen i Austfjorden og det faktum at Oppdrettsnæringen kaprer mer og mer av denne til arealkrevende og forurensende industriformål har skapt en stor og skarp opposisjon til hele næringen i lokalbefolkningen. Sentrale lokalpolitikere synes kun å ha oppdrettsnæringens interesser i fokus. Lokalbefolkningen føler seg overkjørt av kortsiktige profittinteresser til eiere av disse industrianleggene, som ikke har lokalt eierskap. Alternative

næringsinteresser som fiske og turisme blir skadelidende og lokalbefolkningens trivsel og velvære oversett.

Konklusjon:

Det vil være uansvarlig å øke MBT i Austfjorden uten å gjøre en samlet utredning av eksisterende akvakultur's påvirkning på miljøet. Denne må inkludere begge sider av Austfjorden både Lindås og Masfjorden siden.

Austfjorden er en del av samme fjordsystem (terskelfjord) som Fensfjorden, Masfjorden og Austfjorden. I tillegg til akvakultur er industrianlegget på Mongstad en betydelig bidragsyter til den totale miljø påvirkningen i dette fjordsystemet. Masfjorden og Austfjorden er allerede hardt miljøbelastet og derfor må hele dette fjordsystemet nå utredes samlet for miljøpåvirkning av et uavhengig og troverdig fagmiljø.

Konsekvensene for trivsel og miljø for lokalbefolkningen må vektlegges og utredes samlet. En utredning kan ikke kun ha som hovedmål å øke akvakultur produksjon til det ytterste. Alle samfunnsinteresser må prioriteres og hensynas. Dagens eksisterende planer og vedtekter om "viktig område for kystmiljø" og lignende brukes kun i politiske festtaler og har ingen reell betydning.

Hovedårsak til søknaden om flytting fra Ådnekvamme i Masfjorden og flytting til og utvidelse på Labergert i Austfjorden er et ønske om midlertidig unnslippe forurensningsproblemer en selv har med å skape og overfør disse til nye og andre steder ved å flytte årsaken til problemene.

Disse tungtveiende argumenter må føre til at søknaden til Engsund Fiskoppdrett AS avvises og at hverken MBT eller areal utvides på denne lokaliteten!



Per K. Teige

Per.Teige@outlook.com

(Representant for 31 fastboende, hytteeier og andre med lokal tilknytning til Bygda Hodneland på Lindås siden av Austfjorden like ovenfor Laberget)

Høringsuttalelse Laberget oppdrettsanlegg, Masfjorden

I Nordhordland, som i likhet med mange andre fjorder på Vestlandet, har det de senere årene blitt en stadig økning av akvakulturanlegg, populært bare omtalt som oppdrettsanlegg.

I den senere tiden har disse anleggene imidlertid blitt en så stor del av fjordene, at beboerne og hytteeiere rundt fjorden begynner å reagere særdeles negativt, og ikke minst er det begynt å komme frem hva disse anleggene påfører sitt nærmiljø av gifter og annen forurensning – med hensyn til støy, båndlegging av areal både på land og i fjordene, og unødvendig belysning nattetid. I den senere tid er noen av disse problemstillingene blitt belyst i flere artikler i Bergens Tidende.

En del småbrukere/grunneiere rundt fjorden som ønsker å satse på forskjellige type turisme knyttet til fjorden, er redd forholdene for dette nå kan ytterligere ødelegges og umulig gjøre dette. Hvem ønsker å feriere/fiske blant en mengde forurensende, stygge og støyende industrianlegg.

Når det gjelder dagens situasjon i fjordsystemet Austfjorden med hensyn til oppdrettsanlegg(akvakultur), er det som følger (tall hentet fra Fiskeridirektoratet/søknad fra Ospeneset samt søknad fra Laberget):

Austfjorden – MTB (maksimalt tillatt biomasse) i parentes :

Storskrebukti(1560),Nesbø Gjeldsvik(3120),Vikane(2340),Rekeviki(1560),Leirvika(1560),Laberget(780),Ospeneset (1872).

Totalt i dag: **12792**. + Marine Harvest sitt settefiskanlegg i Sør Kvingo.

Tallet i dag er inkludert at Ospeneset pr i dag produserer 60% av det totalhavarete stålanlegget(i følge ABO/Eide Fjordbruk). I tillegg kommer Langøy som pr i dag produserer 3120, men som har fått godkjent økning til 4680

Laberget søker nå om å få øke fra 780 til 2340.

Hvis en regner med 100 % på Ospeneset samt Langøy (sør østre del av Fensfjorden/Nordvestre del av Austfjorden), og økt produksjon ved Laberget, vil det totalt bli MTB på **16380** i den lukkede terskelfjorden Austfjorden alene.

I den sammenhengen kan det nevnes at det i Masfjorden er en MTB på **8255** – altså det halve av det Austfjorden vil få.

BT 13/2-17: – ”Masfjorden holder på å bli kvalt, sier Tom N. Pedersen, seniorrådgiver hos Fylkesmannen i Hordaland. Nå har eierne av fem oppdrettsanlegg i Nordhordlands-kommunen fått varsel om at de risikerer å måtte stanse all virksomhet i fjorden, eller redusere aktiviteten. Masfjorden har høyere oppdrettstrykk enn gjennomsnittet for fjordene i Hordaland. Havbruksvirksomheten står for mesteparten av tilførselen av organisk materiale til dette fjordbassenget, ifølge Fylkesmannens miljøvernavdeling. Det er to effekter som slår inn. Masfjorden er en såkalt terskelfjord. Det kan gå mange år mellom tilførsel av friskt kystvann fra utsiden av den grunne terskelen. Uten innstrømming av saltere kystvann med høyere oksygeninnhold, blir det problemer. Masfjorden er ikke egnet til den oppdrettsproduksjonen som foregår der i dag, sier Pedersen.”

I dag foreligger det to søknadsprosesser til behandling, privat reguleringsplan for området Ospeneset /Langøy i Lindås kommune, og en delvis flytting av produksjonen fra Leirvika til Laberget i Masfjorden kommune, samt overføring fra Ådnekvamme i Masfjorden – begge liggende i terskelfjorden Austfjorden, og i umiddelbar nærheten av hverandre.

I tillegg er begge anleggene plast ringer og frittliggende forflåter som er en plasskrevende driftsform, og derfor beregnet for store åpne fjord areal. Disse er derfor i utgangspunktet ikke egnet for lokalitetene i den relativt trange Austfjorden. Eksisterende anlegg virker allerede i dag særdeles dominerende i fjorden. Ved to så store anlegg liggende nesten tvers overfor hverandre, vil det på avstand lett virke som om fjorden er sperret.

I søknaden fra Engesund Fiskeoppdrett fremgår det at de ønsker å overføre lokaliteten Ådnekvamme i den sterkt forurensede Masfjorden, til Laberget i Austfjorden hvor det allerede i dag er langt flere oppdrett enn i Masfjorden. Den lokale forurensingen i området Ospeneset – Laberget vil øke betydelig ved denne påtenkte endringen, foruten den særdeles økte arealekspropieringen av fjorden. Dette som følge av ferdsel og fiskeforbudssone i nærheten av fiskeoppdrett,,ref Akvakulturloven, foruten arealene selve anleggene krever. Området Fra Laberget/Krossneset og til Brimneset har gjennom tidene vært en av de bedre fiskeplassene for torsk, hyse og brosme. Som hyttebruker på Hodneland siden 1968, har dette vært observert som en mye brukt fiskeplass. Også for garn og linefiske. Dette vil nå bli totalt ødelagt.

I søknaden fremgår det ikke hva som skal skje med anlegget i Leirvika. I dag har Ådnekvamme 780 MTB, Laberget 780 MTB og Leirvika 1560 MTB. Til sammen blir dette 3120 MTB. Når anlegget på Laberget søkes økt til 2340 MTB, vil det si at anlegget i Leirvika blir liggende tomt eller blir det et anlegg med 780MTB, slik at totalen blir den samme? Dette vil temmelig sikkert medføre en senere søknadsprosess, med en oppgradering av dette anlegget til enda større volum.

Ordfører i Masfjorden uttalte i artikkel i BT 14.02.17, at det er mangelfulle analyser og opplysninger fra oppdrettsselskapene selv. Han etterlyste mer samarbeid med Lindås kommune, slik at anleggene ikke blir liggende for tett og belastningen på fjordsystemet ikke blir for stor. På folkemøte i Lindås 14.03.17 opplyste representant for Lindås kommune, at kommunene ikke snakket sammen om dette. Til tross for oppfordring om dette fra Fylkesmannen.

Sjøallmenningen i Austfjorden er under et særdeles sterkt press, det ene gigantanlegget etter det andre anlegges. Dette uten noen ser på totaliteten av forurensing og arealekspropiering som dette medfører. Lokalbefolkningen, enten det er fastboende eller hytter, føler seg fullstendig neglisjert og tilsidesatt av politikere og en oppdrettsbransje fullstendig uten hemninger. Dette går ut over både trivselen og livskvaliteten til de som bor der, eller tilbringer sin fritid i området.

Austfjorden, Masfjorden og Fensfjorden er en del av det samme fjordsystemet, relativt grunt ute og dypt innenfor. Dette har i første omgang gått opp for Masfjorden, ref tidligere artikler i BT og uttalelser fra Havforskningsstasjonen i Matredal, men ut i fra det som skjer er det bare et tidsspørsmål før dette også gjelder Austfjorden. Det er riktig nok ikke bare oppdrettsbransjen som forårsaker miljøødeleggelsene av fjorden, Mongstad og Sløvågen er også viktige bidragsytere i denne ødeleggelsesprosessen.

I de siste årene er det blitt en betydelig økning av støy på nattestid i dette området, grunnet antall anlegg og størrelse på anleggene som krever oftere forbåter. Denne støyen, som forplanter seg langt på sjøen, er i form av båter som laster og loss, generatorer som går samt mye bruk av kraftige søkelys fra båter på nattestid. Har selv kontaktet eier av anlegget da det stod unødvendig flombelyst om natten.

Når det gjelder de data som fremkommer i søknadsprosessen, er dette et rent partsinnlegg fra søker. Det bør kreves nøytrale undersøkelser om alle forhold, ikke blindt stole på de fremstillinger som kommer fra et firma som oppdrettsbransjen bruker i sine søknader. Her er det særdeles lett å utelate opplysninger som ikke passer, og fremstille manglende data som at det ikke eksisterer problemer.

Hele dette fjordsystemet, Masfjorden, Austfjorden og Fensfjorden, må utredes samlet for de miljøpåvirkningene dette området er utsatt for. Dette bør utføres av et troverdig og uavhengig fagmiljø, og ikke.

Inntil dette er utført, bør ikke antall eller størrelse på anleggene endres noe sted, tvert i mot bør både volum og antall reduseres. Dette ut i fra før var prinsippet. Tilstanden i Masfjorden bør jo tas som et skrekkelig eksempel på hvordan det kan gå når dette ikke følges.

Søknaden til Engesund Fiskeoppdrett må avslås.

Vennlig hilsen

Pål Arnt Stuhr Henriksen



KYSTVERKET
VEST

Engsund Fiskeoppdrett AS
Engesund
5419 FITJAR

Deres ref.: Vår ref.: Arkiv nr.: Saksbehandler: Dato:
2014/1159-13 423.6 Bjarte Holta 18.04.2017

Tillatelse til utviding av anlegg for oppdrett av laks og aure - lokalitet 34657 - Laberget - Masfjorden kommune - Hordaland fylke

1 Bakgrunn

Vi viser til søknad av 2. mars 2017 vedrørende ovennevnte, oversendt Kystverket ved brev av 21. mars 2017 fra Hordaland fylkeskommune.

Søknader om akvakulturanlegg skal behandles av flere statlige myndigheter etter forskjellige regelverk; fylkesmannen, Mattilsynet, fylkeskommunen og Kystverket. Saksbehandlingen er samordnet ved at fylkeskommunen sender ut ett samlet vedtak etter at de andre sektormyndighetene har behandlet saken etter eget regelverk.

Med hjemmel i havne- og farvannsloven § 27 første ledd, jf. forskrift 3. desember 2009 nr. 1449 om tiltak som krever tillatelse av Kystverket § 1 gis det tillatelse til søknad om endring av anlegg på lokaliteten 34657 Laberget i Masfjorden kommune i samsvar med vedlagte stemplede kart.

Dette vedtaket fra Kystverket etter havne- og farvannsloven blir nå sendt Hordaland fylkeskommune som grunnlag for et samlet vedtak. Den samordnede behandlingen får betydning for klagefristen, se nærmere om dette nedenfor under punkt 6 Klage m.v.

Tiltaket kan ikke iverksettes før det foreligger endelig tillatelse fra fylkeskommunen.

2 Beskrivelse av saken

Engesund fiskeoppdrett AS har søkt om tillatelse til endring av anlegg på eksisterende lokalitet for oppdrett av laks og aure i Masfjorden kommune. Det søkes samtidig om utvidelse av MTB.

Det nye anlegget vil bestå av 4 stykk 160 meters plastringer fortøyd i rammer, samt forflåte som plasseres mellom anlegg og land.

Anleggs endringene gjøres innenfor område som er avsatt til akvakultur i Masfjorden kommune.

Lokalitetens plassering fremkommer av vedlagte kart med tegning og posisjoner over anlegget inklusive fortøyning angitt i WGS 84/EUREF 89.

Region Kystverket Vest

Sentral postadresse:	Kystverket Postboks 1502 6025 ÅLESUND	Telefon: +47 07847 Bankgiro: 7694 05 06766	Internett: www.kystverket.no E-post: post@kystverket.no Org.nr.: NO 874 783 242
----------------------	---	---	--

Brev, sakskorrespondanse og e-post bes adressert til Kystverket, ikke til avdeling eller enkeltperson

3 Aktuelle bestemmelser

Tiltaket faller inn under havne- og farvannsloven § 27 første ledd som lyder:

”Bygging, graving, utfylling og andre tiltak som kan påvirke sikkerheten eller fremkommeligheten i kommunens sjøområde, krever tillatelse av kommunen hvor tiltaket skal settes i verk. Som tiltak regnes bl.a. fortøyningsinstallasjoner, kaier, brygger, broer, luftspenn, utdypning, dumping, akvakulturanlegg, opplag av fartøy, lyskilder, kabler og rør. (...).”

Tiltaket faller videre inn under forskrift 3. desember 2009 nr. 1449 om tiltak som alltid krever tillatelse fra Kystverket § 1 (tiltaksforskriften) som lyder:

”§ 1. (tiltak som alltid krever tillatelse fra Kystverket)

Følgende tiltak kan ikke iverksettes uten tillatelse fra Kystverket, uten hensyn til hvor tiltaket skal iverksettes:

*a) akvakulturanlegg
(...).”*

Søknaden skal derfor avgjøres av Kystverket selv om tiltaket det søkes om skal plasseres innenfor Masfjorden kommunes sjøområde.

Alle tiltak som kan påvirke sikkerheten eller fremkommeligheten i farvannet krever tillatelse etter § 27. Vurderingen av tiltakets virkninger for sikkerhet og fremkommelighet må gjøres konkret ut fra tiltakets art, størrelse, plassering og forholdene ellers på stedet. Det er tilstrekkelig at det er en rimelig mulighet for at tiltaket kan virke forstyrrende på ferdselen.

Med ”sikkerheten” i farvannet menes sikkerheten både for personer, herunder liv og helse, fartøy og eiendom, og ferdselen. Det skal herunder legges vesentlig vekt på virkninger for sjøtransporten og annen ferdsel på sjøen, men også virkninger for annen aktivitet i farvannet, jf. lovens § 1. God ”fremkommelighet” innebærer at det skal tilrettelegges for uhindret og trygg ferdsel. Det er ikke ”fremkommeligheten” for enhver som loven skal ivareta, men fremkommelighet i alminnelighet, dvs. den alminnelige ferdsel for flere enn en enkelt eller noen få personer. Den konkrete ferdselens karakter og intensitet i området må derfor vurderes.

I vurderingen av om tillatelse skal gis, skal det også legges vekt på havne- og farvannslovens formål som fremgår av § 1:

”Loven skal legge til rette for god fremkommelighet, trygg ferdsel og forsvarlig bruk og forvaltning av farvannet i samsvar med allmenne hensyn og hensynet til fiskeriene og andre næringer.

Loven skal videre legge til rette for effektiv og sikker havnevirksomhet som ledd i sjøtransport og kombinerte transporter samt for effektiv og konkurransedyktig sjøtransport av personer og gods innenfor nasjonale og internasjonale transportnettverk.”

Formålsbestemmelsen innebærer at vi i tillegg til å legge vekt på sikkerhet og fremkommelighet, også må ha et helhetlig syn på farvannet der hensynet til forsvarlig bruk og forvaltning av farvannet er av betydning for saken. I denne vurderingen er miljøhensyn relevant, jf. uttrykket ”allmenne hensyn”. Det følger også av § 26 første ledd at hensynet til miljøet skal ivaretas når tiltaket planlegges, gjennomføres, drives og vedlikeholdes.

Det følger videre av § 27 første ledd at det ikke kan gis tillatelse til tiltak som vil stride mot bestemmelser gitt i eller i medhold av loven, herunder bestemmelsen i § 26 første ledd som lyder:

"Tiltak som krever tillatelse etter dette kapitlet, skal planlegges, gjennomføres, drives og vedlikeholdes slik at hensynet til god fremkommelighet og trygg ferdsel i farvannet samt hensynet til liv og helse, miljø og materielle verdier, blir ivaretatt på en forsvarlig måte."

Bestemmelsen fastsetter en alminnelig standard som gjelder direkte for tiltakshaver og for myndighetene som gir tillatelsen.

Med hjemmel i havne- og farvannsloven § 29 kan det stilles vilkår til en tillatelse. I § 29 heter det blant annet:

"Ved fastsettelsen av vilkår i enkeltvedtak etter dette kapitlet skal det legges vekt på hensynet til god fremkommelighet og trygg ferdsel i farvannet, hensynet til andre næringer, samt hensynet til liv og helse, miljø og materielle verdier. (...)."

Tillatelse til tiltak etter havne- og farvannsloven § 27, jf. tiltaksforskriften, kan for øvrig ikke gis i strid med vedtatte arealplaner etter plan- og bygningsloven uten at vedkommende plan- og bygningsmyndighet har gitt dispensasjon, jf. havne- og farvannsloven § 32 annet ledd.

4 Vurdering av saken

Søknaden gjelder utskifting av anlegg ved eksisterende lokalitet.

Kystverket vurderer anleggets plassering i forhold til god fremkommelighet og sikker ferdsel på sjø samt forsvarlig bruk og forvaltning av farvannet.

Anlegget søkes etablert på nordsiden av Fensfjorden/Austfjorden. Det er ikke registrert farled i det aktuelle sjøområdet, så sjøtrafikken i området består i hovedsak av trafikk som betjener oppdrettsanlegga og noe lokal trafikk fra mindre fartøy samt fritidsbåter.

Av viktige navigasjonsinstallasjoner finnes Kråka fyrlykt sørvest av lokaliteten. Anlegget vil ikke ligge konfliktfylt til i forhold til navigasjonssignal fra lykten.

På denne bakgrunn gjør Kystverket følgende vedtak.

5 Vedtak

Med hjemmel i havne- og farvannsloven § 27 første ledd, jf. forskrift 3. desember 2009 nr. 1449 om tiltak som krever tillatelse av Kystverket § 1 gis det tillatelse til søknad om endring av anlegg på lokaliteten 34657 Laberget i Masfjorden kommune i samsvar med vedlagte stemplede kart.

Vilkår

Med hjemmel i havne- og farvannsloven § 29 gis tillatelsen på følgende vilkår:

1. Tiltaket skal utføres som beskrevet i tillatelsen og vist i vedlagte tegning og kartutsnitt. Det må ikke foretas endringer uten at dette på forhånd er godkjent av Kystverket.

Begrunnelse: Endringer kan medføre annen virkning i farvannet enn det som er vurdert i forbindelse med tillatelsen.

2. Eventuelt erstatningsansvar som følge av tiltaket påhviler tiltakshaveren.

Begrunnelse: Det er tiltakshaveren som får fordelene av tillatelsen. Skulle tiltaket føre til skade, er det naturlig at tiltakshaveren bærer utgiftene.

3. Tiltakshaver skal sende inn melding vedlagt kart der tiltaket er nøyaktig inntegnet med posisjoner oppgitt i WGS 84/Euref 89, til EFS/ Kartverket Sjødivisjonen, Postboks 60, 4001 Stavanger, umiddelbart etter at tiltaket er ferdigstilt. Tiltaket kan ikke tas i bruk før slik melding er sendt. Kopi av meldingen skal samtidig sendes Kystverket Vest.

Begrunnelse: Ferdsels- og sikkerhetsmessige hensyn for de sjøfarende, for ajourhold og oppdatering av sjøkartene og kunngjøring i "Etterretninger for sjøfarende".

4. Anlegget må forankres/fortøyes forsvarlig slik at det ikke driver av og blir til fare for den alminnelige ferdsel. Eventuelle fortøyningsblåser/opphalerblåser skal plasseres innenfor anleggets ytterpunkter. Forankringstauene skal være forsvarlig nedsenket. Til fortøyninger utenfor anleggets ytterpunkter må det benyttes synketau. Alternativt kan det påmonteres lodd slik at tauverk ikke under noen omstendigheter flyter opp til overflaten.

Begrunnelse: Ferdsels- og sikkerhetsmessige hensyn.

5. Merking av anlegget skal skje i samsvar med [forskrift 19. desember 2012 om farvannsskilt og navigasjonsinnretninger](#). Vedlegg 2 til denne forskriften om merking av akvakulturanlegg er vedlagt.

6. Tiltakshaver skal sørge for at alle elementer som løsner fra akvakulturanlegget, herunder forankringstau som flyter opp, omgående blir festet forsvarlig på riktig plass eller fjernet. Dersom det ikke lar seg gjøre å feste eller fjerne løse og/eller drivende elementer omgående, skal tiltakshaver omgående melde fra til NAVCO telefonvakt tlf: 22 42 23 31 (vakt hele døgnet).

Begrunnelse: Ferdsels- og sikkerhetsmessige hensyn.

7. Ved helt eller delvis opphør av produksjonen skal tiltakshaver foreta opprydding av innretninger og utstyr på lokaliteten og tilstøtende sjøområder. Installasjoner kan kun oppbevares på lokaliteten i den grad det skjer som ledd i driften. Ved permanent opphør av drift på en lokalitet skal det sørges for fullstendig opprydding, herunder fjerning av installasjoner over og under vann. Fullstendig opprydding skal

være fullført senest innen 6 måneder etter opphør. Melding om dette skal sendes Kystverket Vest.

Begrunnelse: Ferdsels- og sikkerhetsmessige hensyn.

8. Ved utlegging av anker skal eksisterende installasjoner som for eksempel kabler, rør eller ledninger sikres, for eksempel ved at dykkere deltar ved utleggingen. Eiere av aktuelle installasjoner skal ha mulighet til å delta ved utlegging av anlegget.

Begrunnelse: Unngå skade på eksisterende installasjoner.

Vi viser i tillegg til havne- og farvannsloven § 26 som stiller nærmere krav til tiltaket som tiltakshaver selv har ansvaret for å oppfylle.

I henhold havne- og farvannsloven § 31 faller tillatelsen bort hvis arbeidet med tiltaket ikke er satt i gang senest tre år etter at tillatelsen ble gitt. Det samme gjelder hvis arbeidet med tiltaket blir innstilt i mer enn to år. Kystverket kan forlenge fristen én gang med inntil tre år.

6 Klage mv.

Dette er et enkeltvedtak som kan påklages av søker og andre med rettslig klageinteresse innen 3 – tre - uker etter at samlet vedtak fra Hordaland fylkeskommune er kommet frem.

Søker eller andre med rettslig klageinteresse står imidlertid fritt til å klage på Kystverkets vedtak før fylkeskommunen har sendt ut det samlede vedtaket. Se vedlagte *Orientering om klageadgang*.

Klageadgangen må være benyttet før søksmål om gyldigheten av vedtaket eller krav om erstatning som følge av vedtaket reises, jf. forvaltningsloven § 27b. Søksmål kan likevel reises når det er gått seks måneder fra klage første gang ble framsatt, og det ikke skyldes forsømmelse fra klagerens side at klageinstansens avgjørelse ikke foreligger.

Det understrekes at det ved avgjørelsen kun er tatt hensyn til reglene i havne- og farvannsloven og ikke annet lov- og regelverk. For eksempel kan tiltaket være søknadspliktig etter plan- og bygningsloven, og dette må tiltakshaver selv avklare med kommunen. Videre må forholdet til kulturminnelovgivningen og forurensningsloven avklares med vedkommende myndighet.

Havne- og farvannsloven regulerer ikke nabo- eller eiendomsforhold, og dette vedtaket tar derfor ikke stilling til eller avgjør noe om slike forhold. Søkeren er selv ansvarlig for å innhente nødvendig samtykke fra grunneiere og andre rettighetshavere. Kystverket har ikke ansvar for å følge opp dette. Privatrettslige tvister mellom partene avgjøres enten gjennom avtale eller på andre måter, for eksempel av domstolene.

Med hilsen

Knut Stenevik
sjefingeniør

Bjarte Holta
trafikkleder

Dokumentet er elektronisk godkjent

Eksterne kopimottakere:
Hordaland fylkeskommune
Masfjorden kommune

Postboks 7900
post@masfjorden.kommune.no

5020 BERGEN
5981 MASFJORDEN

Vedlegg:
Orientering om klageadgang
Vedlegg 2 - Merking av akvakulturanlegg

ORIENTERING OM KLAGEADGANG

KLAGEORGAN

Enkeltvedtak fattet av Kystverkets regionkontor kan påklages til Kystverkets hovedkontor, jf. forvaltningsloven § 28.

Enkeltvedtak fattet av Kystverkets hovedkontor kan påklages til Samferdselsdepartementet, jf. forvaltningsloven § 28.

Klagen skal i begge tilfellene sendes per e-post til post@kystverket.no eller per post til Kystverket, Postboks 1502, 6025 ÅLESUND.

KLAGEFRIST

Klagefristen er 3 uker fra den dag dette brevet kom frem, jf. forvaltningsloven § 29. Det er tilstrekkelig at klagen er postlagt innen fristens utløp. Dersom klagen kommer for sent, kan Kystverket se bort fra klagen. Det kan søkes om å få forlenget fristen, men da må man oppgi årsaken til dette, jf. forvaltningsloven §§ 29 og 31.

KLAGENS INNHOLD

Klagen må inneholde følgende, jf. forvaltningsloven § 32:

- hvilket vedtak det klages over
- den eller de endringer som ønskes
- eventuelle andre opplysninger som kan ha betydning for vurderingen av klagen

I tillegg bør man nevne de grunner klagen støtter seg til. Klagen må undertegnes.

UTSETTING AV GJENNOMFØRING AV VEDTAKET

Selv om det er klageadgang på et vedtak, kan vedtaket vanligvis gjennomføres straks.

Førsteinstansen, klageinstansen eller annet overordnet organ, kan beslutte at vedtak likevel ikke skal iverksettes før klagefristen er ute eller klagen er avgjort, jf. forvaltningsloven § 42. Man kan søke om å få utsatt gjennomføringen av et vedtak til klagefristen er ute eller til klagen er avgjort (søke om oppsettende virkning av klagen), jf. forvaltningsloven § 42. Begrunnet søknad sendes til den etaten som er førsteinstans for vedtaket. En avgjørelse om oppsettende virkning kan ikke påklages.

RETT TIL Å SE SAKSDOKUMENTENE OG TIL Å KREVE VEILEDNING

Med visse begrensninger har en part rett til å se dokumentene i saken, jf. forvaltningsloven §§ 18 og 19. Parten må i tilfelle ta kontakt med Kystverket. Man vil da få nærmere veiledning om adgangen til å klage, om fremgangsmåten og reglene om saksbehandlingen.

KOSTNADER VED KLAGESAKEN

En part kan kreve dekning for vesentlige kostnader i forbindelse med klagesaken, jf. forvaltningsloven § 36. Forutsetningen er da vanligvis at det organet som traff det opprinnelige vedtaket har gjort en feil slik at vedtaket blir endret.

Det kan også søkes om å få dekket utgifter til nødvendig advokathjelp etter reglene om fritt rettsråd. Vanligvis gjelder visse inntekts- og formuesgrenser. Klageinstansen eller partens advokat kan gi nærmere opplysninger om dette.

KLAGE TIL SIVILOMBUDSMANNEN

Hvis man mener å ha vært utsatt for urett fra den offentlige forvaltning side, kan man klage til Stortingets ombudsmann for forvaltningen (Sivilombudsmannen). Sivilombudsmannen kan ikke selv endre vedtaket, men kan gi sin vurdering av hvordan den offentlige forvaltning har behandlet saken, og om det er gjort eventuelle feil eller forsømmelser.

Vedlegg 2 - Merking av akvakulturanlegg

1 Innledning

For å ivareta hensynet til en sikker ferdsel til sjøs skal akvakulturanlegg merkes slik at de til enhver tid er godt synlige for sjøfarende.

Vedlegget beskriver hvordan merking av flytende akvakulturanlegg i sjø skal utføres.

Det påpekes at eieren eller den som er ansvarlig for anlegget har ansvaret for at et akvakulturanlegg til enhver tid er forskriftsmessig merket, og at merkingen ellers er i samsvar med eventuelle spesielle vilkår i den enkelte tillatelse til å drive akvakulturanlegg.

Merking av anlegg for havbeite, dvs. akvakultur av krepsdyr, bløtdyr og pigghuder i form av bunnkultur uten at akvakulturdyrene blir holdt i fangenskap, omfattes ikke av vedlegget. Det vises til at fylkeskommunen kan pålegge og godkjenne merking av anlegg for havbeite, jf. forskrift 28. august 2003 nr. 1110 om tildeling og drift ved havbeiteverksemd § 29.

2 Definisjoner

I dette vedlegget betyr:

- a. *hoveddelen av et akvakulturanlegg* – den delen av anlegget hvor selve produksjonen av akvakulturdyr foregår.
- b. *flåte og lekter* – enheter som utgjør del av et akvakulturanlegg og som kan utrustes med kontor, oppholdsrom, fôrlager eller for produksjon av elektrisk energi med videre.

3 Generelt

3.1 Søknad og tillatelse

Etablering av akvakulturanlegg krever alltid tillatelse fra Kystverket etter havne- og farvannsloven § 27. Når det gjelder merking av akvakulturanlegg i samsvar med forskriften § 8 jf. dette vedlegget kreves det ikke egen tillatelse for etablering av navigasjonsinnretninger (IALA spesialmerke) med unntak for radarsvarer (Racon) og AIS navigasjonsinnretning.

3.2 Forskrifter og standarder

Merking av flytende akvakulturanlegg i sjø etter forskriften her må sees i sammenheng med de til enhver tid gjeldende forskrifter og standarder på området.

Videre må merking av akvakulturanlegg etter forskriften sees i sammenheng IALAs anbefalinger og veiledninger.

Det er lagt vekt på at gult er en godt synlig farge.

3.3 Hinder for eller fare for sjøverts ferdsel

Et akvakulturanlegg skal ikke være til hinder for eller fare for sjøverts ferdsel.

3.4 Opphør av drift på lokalitet

Ved opphør av drift på lokalitet enten ved flytting, nedlegging eller på annen måte skal merkingen opprettholdes så lenge det ikke er ryddet fullstendig opp.

4 Merking

4.1 Merking av ytterpunkt

Ytterpunkt på et akvakulturanlegg skal merkes med IALA-spesialmerke med en utforming slik det går frem av pkt. 4.3 under.

Avstanden mellom ytterpunkt som er merket skal være 150 meter eller mindre.

4.2 Bøyer til forankring eller fortøyning

Bøyer til forankring eller fortøyning av et akvakulturanlegg skal ha gul farge som for et IALA-spesialmerke.

Bøyer til forankring eller fortøyning av et akvakulturanlegg kan også benyttes til samtidig å merke ytterpunkt på anlegget.

4.3 IALA-spesialmerke

For IALA-spesialmerker som anvendes til formål etter dette vedlegg til forskriften gjelder krav til utrustning som følger:

4.3.1 Overflatefarge

Gul overflatefarge skal være innenfor de verdier som er angitt med hjørnekoordinater i henhold til CIE (International Commission on Illumination) standard kromatiske diagram i tabellen under.

Tabell 9. Fargekoordinater i dagslys for vanlig overflatefarge

	1		2		3		4	
	x	Y	x	y	x	y	x	y
Gul	0,522	0,477	0,470	0,440	0,427	0,483	0,465	0,534

Standardfargene RAL 1023 TRAFIKKGUL og NCS S 1080-Y GUL møter kravet til gul overflatefarge.

4.3.2 Dagslysfluoriserende gul refleks

Spesialmerket skal ha panel med dagslysfluoriserende gul skiltfolie. Fargen på skiltfolien skal være innenfor de verdier som er angitt med hjørnekoordinater i henhold til CIE (International Commission on Illumination) standard kromatiske diagram i tabellen under.

Tabell 10. Fargekoordinater i dagslys for fluorescerende skiltfolie

	1		2		3		4	
	x	Y	x	y	x	y	x	y
Gul	0,494	0,505	0,470	0,480	0,513	0,437	0,545	0,454

Panelet skal i dagslys kunne observeres på en avstand av 2 nautiske mil.

4.3.3 Gult lyssignal

Spesialmerket skal gi et lyssignal med følgende egenskaper:

- Farge: Gul
- Karakter: (benevnelse): Oc Y 2s
- Periode: 2 sekunder med 1,25 sekund lys / 0,75 sekund mørke (arbeidssyklus 62,5 %)
- Lysvidde: 3 nautiske mil
- Tilgjengelighet: 99,8% beregnet over en kontinuerlig periode på 3 år.

Lyssignal skal være synkronisert

Lyssignal skal kunne dokumenteres i henhold til IALA anbefalinger og veiledninger.

Kystverket kan i særlige tilfeller gi unntak fra kravet om lysvidde og kravet om synkronisering. Dette forutsetter en nærmere vurdering med hensyn til sikkerhet og fremkommelighet for sjøfarende, og andre relevante forhold.

4.3.4 Radarreflektor

Spesialmerket skal ha en radarreflektor med et radartverrsnitt på minst 7,5m² i X-båndet og 0,5m² i S-båndet.

Radarreflektoren bør monteres så høyt som praktisk mulig på spesialmerket.

4.4 Annen merking

Dersom det er påkrevd kan Kystverket pålegge annen merking i tillegg til IALA spesialmerke.

4.4.1 Indirekte belysning (flomlys)

Et akvakulturanlegg kan bli indirekte belyst som arbeidsbelysning eller for å gi sjøfarende et sekundærlys fra dette.

Indirekte belysning bør gi et midlere luminansnivå på akvakulturanlegget på 2 cd/m² ved lyse omgivelser og 1 cd/m² ved mørke omgivelser.

Når et akvakulturanlegg er indirekte belyst bør dets lokalitetsnummer og navnet på den eller de som innehar tillatelse på lokaliteten belyses særskilt.

Indirekte belysning eller annet lys på et akvakulturanlegg skal ikke blende sjøfarende.

4.4.2 Radarsvarer (racon)

Et akvakulturanlegg kan bli merket ved hjelp av radarsvarer (racon).

Radarsvareren skal operere i frekvensbåndene 2 900–3 100 MHz og 9 300–9 500 MHz.¹

Radarsvarere skal sende signal som anvist av Kystverket.

Etablering av radarsvarer (racon) krever særskilt tillatelse fra Kystverket.

4.4.3 AIS (Automatic Identification System) navigasjonsinnretning

Et akvakulturanlegg kan bli merket ved hjelp av AIS (Automatic Identification System) navigasjonsinnretning.

AIS (Automatic Identification System) navigasjonsinnretning skal være satt opp med meldingstype og innhold for dette formål som anvist av Kystverket.²

Etablering av AIS navigasjonsinnretning krever særskilt tillatelse fra Kystverket. Det krever også radiolisens samt kallesignal/identitet utstedt av Telenor Maritim Radio.³

4.5 Anvisning til utførelse av IALA spesialmerke mv.

4.5.1 Montering av utstyr

Utstyret bør hvis mulig monteres på en 1,75–2 meter høy mast eller lignende.

Montasjen bør være i følgende rekkefølge ovenfra og ned:

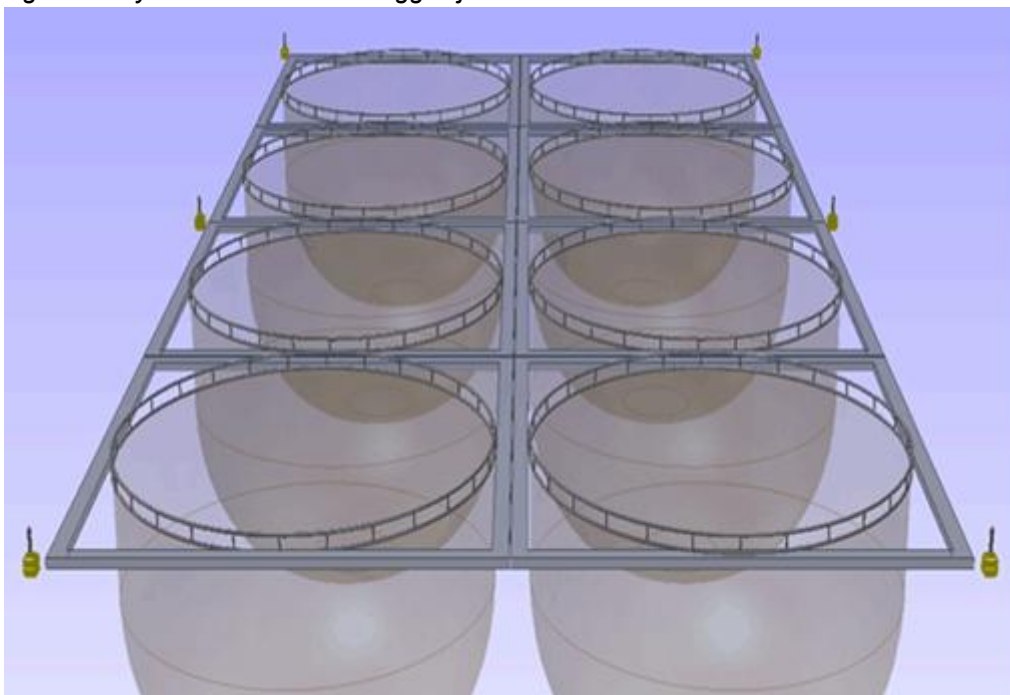
1. lyssignal
2. radarreflektor
3. reflekspanel

4.5.2 Bære og støttekonstruksjoner

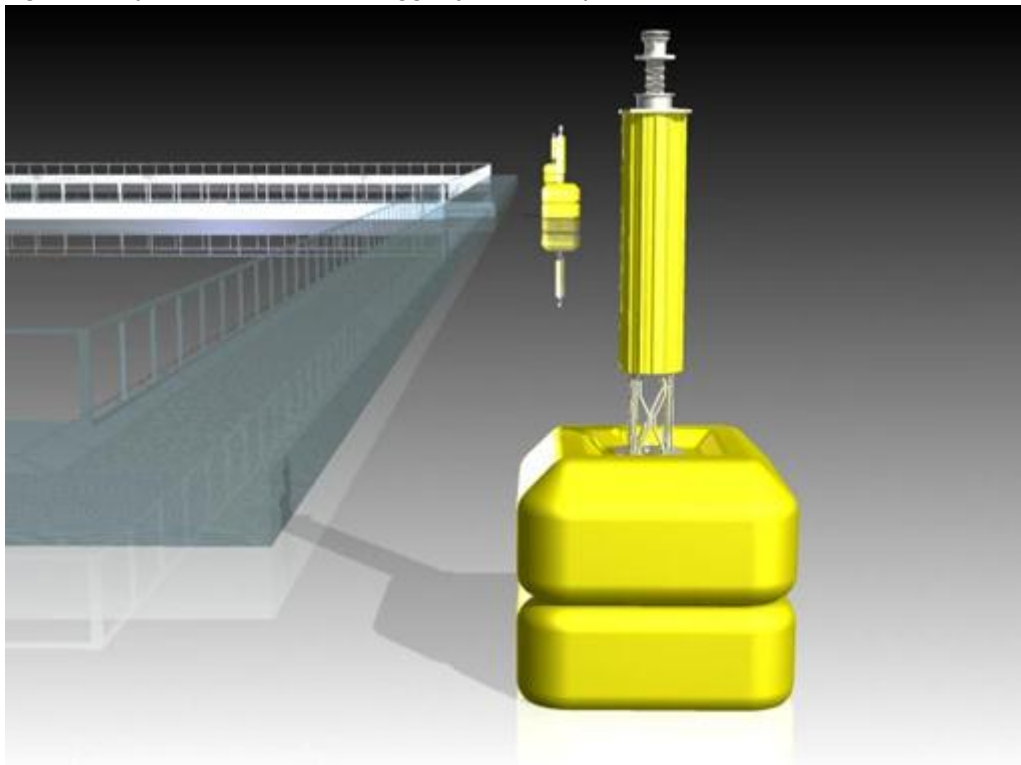
Bære- og støttekonstruksjon skal tilfredsstillende krav til oppsettingsutstyr etter Håndbok 062 Trafikksikkerhetsutstyr Tekniske krav (Vegdirektoratet) / NS-EN 12899-1 Faste, vertikale trafikkskilt - Del 1: Faste skilt.

Eksempler på merking av akvakulturanlegg

Figur 10. Flytende akvakulturanlegg i sjø - oversikt



Figur 11. Flytende akvakulturanlegg i sjø - IALA spesialmerke



1. Jf. Recommendation ITU-R M.824-3 (International Telecommunication Union) as revised.
2. Jf. Recommendation ITU-R M.1371-4 (International Telecommunication Union) as revised.
3. Jf. Recommendation ITU-R M. 585-5 as revised og ITU Circular Letter CM/17.

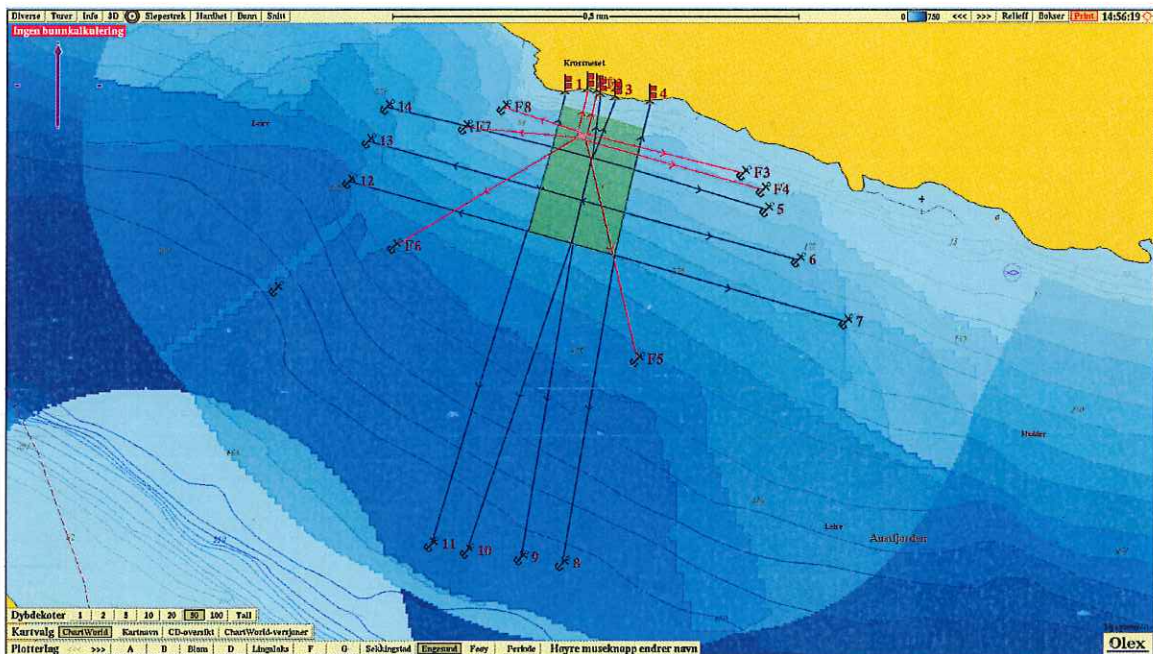
18/4-17

B. Holth


KYSTVERKET
 VEST

PLASSERING AV OMSØKTE ANLEGG

Det planlagte anlegget på lokaliteten vil bestå av eit ringanlegg frå Aqualine AS bestående av 4 stk. 50 meter ringar (omkrins på 160 meter) der kvar ring vert liggjande i ei fortøyningsramme på 100 x 100 meter på to rekkjer (**figur 4**). Det er og høve til å kunne leggje ut 200 m ringar innanfor denne fortøyningsramma. Anlegget har innafør rammefortøyinga eit ytre mål på 200 x 200 m der avstanden mellom ringane er om lag 50 meter. Det ligg og ein fôrflåte på nordaustsida av anlegget rundt 150 meter frå land. Anlegget ligg vinkelrett ut frå land i retning nordvest – søraust. Anlegget vil ha 2 fortøyingar ut frå hjørna på rammefortøyingane på kvar ring. Senterpunktet for anlegget ligg om lag 300 m frå land ved Laberget i posisjon 60°44,995' N / 05°17,930' Ø. Fôrflåten med ca storleik 25 x 16 m ligg slik som i dag og vert fortøyd om lag 50 m frå anleggets kortende mot nordnordøst. Fôrflåten er fortøyd med vinkelrette fortøyingar i land, mot søraust og nordvest frå dei nordlege hjørna og kryssfortøyingar mot søraust og sørvest frå dei sørlege hjørna.



Figur 4. Oversiktskart og djupnêtilhøve over området rundt den omsøkte lokaliteten, med avmerking av ytterlinja til AK6, det planlagte anlegget med fortøyingar og feste, planlagt flåte med fortøyingar og feste i målestokk ca 1:16.500. Frå Noomas AS.

Fôrflåten vil mot nordnord aust er fortøyd med rundt 100 m lange tau (line F1 og F2) med botnfeste på ca 10 – 15 m djup festa i bolt i fjell. I retningsområdet sørsøraust – vestnordvest er fôrflåten fortøyd med rundt 165 – 510 m lange tau (line F3 – F8) med botnfeste på mellom 90 og 450 m djup festa i ploganker.

Anlegget si side mot nordnordøst vil bli fortøyd med rundt 120 – 150 m lange tau (line 1 – 4) med botnfeste på ca 10 – 20 m djup festa i bolt i fjell. Anlegget si side mot sørsøraust vil bli fortøyd med rundt 300 – 525 m lange tau (line 5 – 7) med botnfeste på 80 – 250 m djup festa i ploganker. Anleggets side mot sørsørvest vil bli fortøyd med rundt 700 m lange tau (line 8 – 11) med botnfeste på ca 650 m djup i ploganker. Anlegget si side mot nordnordvest vil bli fortøyd med rundt 370 – 400 m lange tau (line 12 – 14) med botnfeste på 300 – 450 m djup festa i ploganker (jf. **figur 4** og **5**). Kva type tau og botnfeste som skal brukast og dimensjonar på desse (boltar, ploganker, tau og kjetting, og liknande) vil bli avgjort i samband med fortøyningsanalysen av totalanlegget (flytekrage, nøter, fôrflåte og fortøyningsplan).

18/4-17

B. Halken

KYSTVERKET
VEST

Tabell 1. Posisjonar (WGS 84) for plassering av anlegg og flåte på lokaliteten Laberget

Anlegg og flåte	Posisjon N	Posisjon Ø
Anlegg NV hjørne	60°45,060'	05°17,857'
Anlegg NØ hjørne	60°45,033'	05°18,062'
Anlegg SV hjørne	60°44,958'	05°17,794'
Anlegg SØ hjørne	60°44,927'	05°18,014'
Anlegg, midten	60°44,995'	05°17,930'
Flåte NV hjørne	60°45,052'	05°17,893'
Flåte NØ hjørne	60°45,048'	05°17,918'
Flåte SV hjørne	60°45,040'	05°17,891'
Flåte SØ hjørne	60°45,036'	05°17,916'
Flåte, midten	60°45,073'	05°17,932'

Vedlagte fortøyningsplan syner at det er naudsynt med eit større oppankringssystem for å få lokalisert anlegget på den omsøkte djupna. Då er det viktig å hugse på at alle fortøyningar vert liggjande godt **under vatn**. Anlegget vil soleis **ikkje** hindre båtferdsle i området. Dei nordvestgåande fortøyningane vil kunne komme inn i ytterkanten av eit fiskeområde/trålfelt som er avmerka i Masfjorden kommune sin kommuneplan, men det er ikkje sannsynleg at desse vil ha nokon særleg innverknad på fiskeriaktivitetane i området.

Tabell 2. Posisjonar (WGS 84) for fortøyningar frå anlegg samt type botnfeste nytta på kvar fortøyning på lokaliteten Laberget.

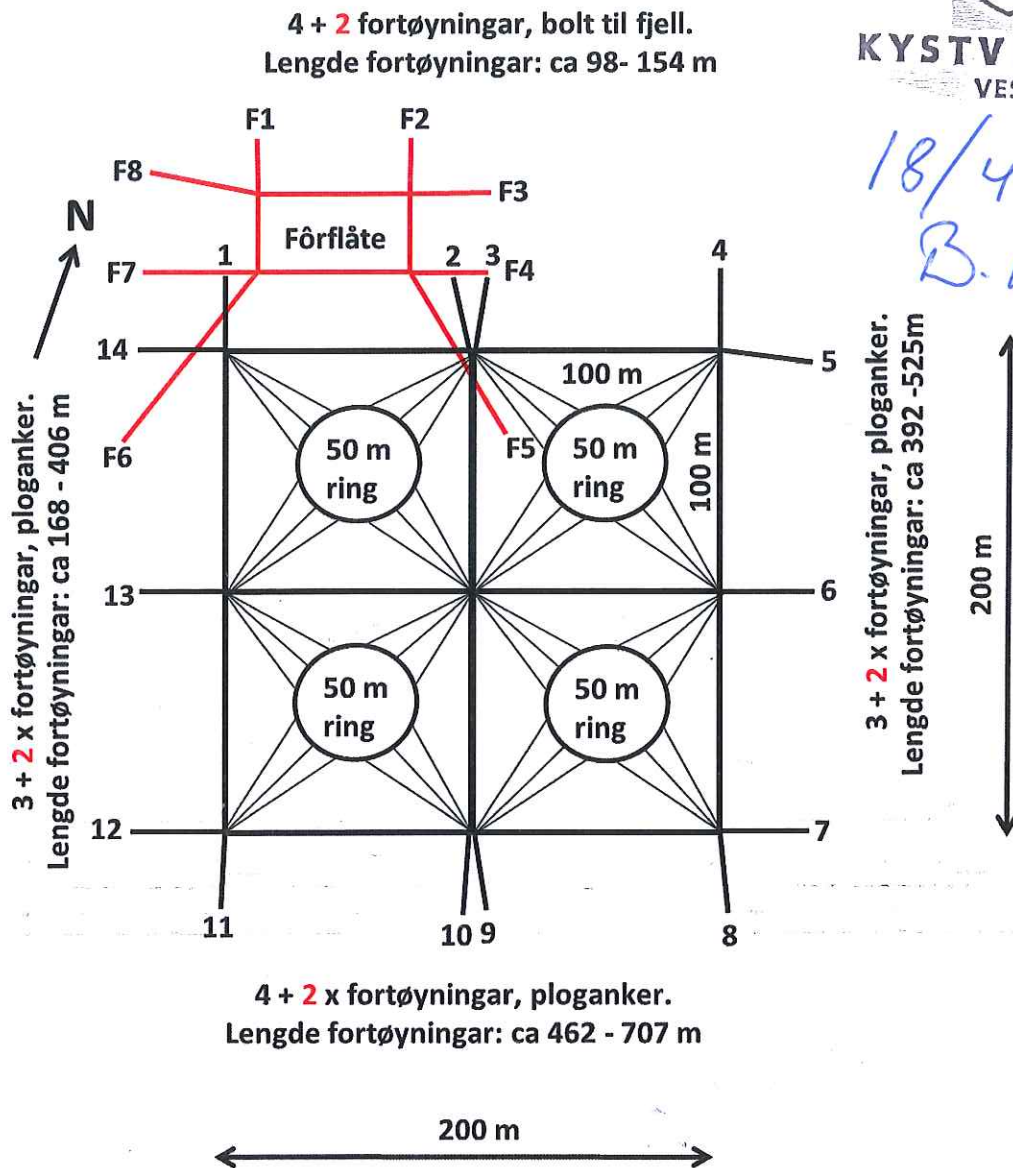
Fortøyning nr	Posisjon N	Posisjon Ø	Lengde, m	Feste
1, anlegg	60°45,125'	05°17,889'	119	bolt i fjell
2, anlegg	60°45,122'	05°17,976'	140	bolt i fjell
3, anlegg	60°45,118'	05°18,013'	140	bolt i fjell
4, anlegg	60°45,113'	05°18,101'	154	bolt i fjell
5, anlegg	60°44,983'	05°18,396'	301	ploganker
6, anlegg	60°44,921'	05°18,476'	378	ploganker
7, anlegg	60°44,845'	05°18,597'	525	ploganker
8, anlegg	60°44,548'	05°17,885'	679	ploganker
9, anlegg	60°44,555'	05°17,780'	679	ploganker
10, anlegg	60°44,563'	05°17,644'	707	ploganker
11, anlegg	60°44,571'	05°17,553'	707	ploganker
12, anlegg	60°45,018'	05°17,345'	406	ploganker
13, anlegg	60°45,068'	05°17,393'	392	ploganker
14, anlegg	60°45,110'	05°17,440'	371	ploganker
F1, flåte	60°45,129'	05°17,937'	203	bolt i fjell
F2, flåte	60°45,123'	05°17,985'	98	bolt i fjell
F3, flåte	60°45,029'	05°17,337'	343	ploganker
F4, flåte	60°45,008'	05°17,387'	392	ploganker
F5, flåte	60°45,799'	05°17,071'	476	ploganker
F6, flåte	60°45,939'	05°17,460'	462	ploganker
F7, flåte	60°45,085'	05°17,637'	252	ploganker
F8, flåte	60°45,109'	05°17,753'	168	ploganker

I tabell 1 og 2 er det oppgitt posisjonar for plassering av anlegg og flåte samt posisjonar for endefortøyningane samt type botnfeste. Ein gjer merksam på at dette er slik det føreligg på søknadstidspunktet, og at den faktiske plasseringa av sjølve anlegget og fortøyningsplanen kan variere noko i høve til dei oppgitte posisjonane ut frå kva det vert gjevne løyve til i søknadsprosessen.



KYSTVERKET
VEST

18/4 - 17
B. Holte



Figur 5. Skisse av det planlagte anlegget og fôrflåte ved Laberget (jf. figur 4) i målestokk ca 1:2950. Senterpunktet til anlegget vil vere ca 60°44,995' N / 05°17,930' Ø.

Sakspapir

Saksbehandlar	Arkiv	ArkivsakID
Ottar Myrtveit	FE - 223	16/615

Saknr	Utval	Type	Dato
008/2017	Teknisk utval	PS	25.04.2017

Søknad om tilskot frå fiskefondet i Masfjorden frå Henning Skuggedal

32T

Journalposttittel	Dato
Søknad om tilskot frå fiskefondet	17.02.2017
1+SV+_1023071.pdf	17.02.2017
Søknad om tilskot frå fiskefondet	02.08.2016
Retningslinjer for bruk og forvaltning av kommunalt fiskefond - Masfjorden kommune	18.04.2017

Rådmannen sitt framlegg til vedtak:

Henning Skuggedal sin søknad om tilskot frå fiskefondet vert ikkje godkjent slik den ligg føre. Den stettar ikkje §1-Føremål i Masfjorden sine reviderte retningslinjer for bruk og forvaltning av kommunalt fiskefond.

Saksopplysningar:

Bakgrunn

Henning Skuggedal har søkt om midlar til vegbygging frå fiskefondet i søknad datert 17.02.2017

Fakta

Henning Skuggedal har også søkt om tilskot frå fiskefondet 29.06.2016, sjå vedlegg. Då vart det søkt om 60.000,- frå fiskefondet for å fremja fiskekultivering, samt at her skal byggjast ein veg på om lag 220 meter ned til Kalhovdavatnet. Her har kome to søknader frå søkjar og ein viser her vidare til brev datert 19.12.2016. Saka vart då teken opp og oversendt rådmannen for vurdering om den var tilskotsberettiga. Rune Langhelle har også etterspurt saka fleire gonger, men rådmannen ynskte retningslinjene av kommunalt fiskefond revidert. Difor har saka måtta venta noko, men Langhelle er orientert om tilhøvet. Sak om revidering av kommunalt fiskefond vart difor teken opp politisk, først i TU – teknisk utval 22.11.2016, vidare til formannskapet 29.11.2016 og endeleg godkjent i kommunestyret 13.12.2016.

Reviderte retningslinjer for fiskefondet ligg i vedlegget.

Vurdering

Masfjorden sitt fiskefond vert nytta for å fremja fiskekultivering og er no revidert. Formålet er det same jfr§1 kva fondet kan nyttast til.

I den første søknaden som vart sendt bad kommunen om noko tilleggsinformasjon. Då me kjenner godt til saka gjennom Rune Langhelle trengst likevel ettersendt:

- Eit kostnadsoverslag, kva skal kjøpast og gjerast her.
- Finansiering – korleis ser ein for seg prosjektet fordelt/finansiert
- Kartfesting
- Foto
- Kontaktperson

Etter orienteringsmøte på kommunehuset med Rune Langhelle, administrasjonen og leiar i TU, John Torsvik, påpeika kommunen at skal ein få tilskot frå fiskefondet må ein utforma ein søknad så det er i tråd med gjeldande retningslinjer for fiskefondet. Då fondet skal nyttast slik det er tiltenkt kan ein ikkje godkjenna søknader som berre går på vegbygging. I den første søknaden står det rett nok at ein også skal driva fiskekultivering, men kostnadsoverslag og finansiering på desse viktigaste punkta er ikkje med no i den siste søknaden.

Rådmannen meiner at søknaden om tilskot frå fiskefondet som no ligg føre ikkje er i samsvar med dei nyleg vedtekne retningslinjene for bruk av fiskefondet.

Konklusjon

Sjå framlegg til vedtak.

16/615

Henning Skuggedal

5986 Haugsvær.

Masfjorden Kommune

5981 Masfjordnes

Søknad om midlar til vegbygging av fiskefonde.

Søker med dette om støtte til bygging av tilkomst veg og bru til Kalhovdavatne. Ei detaljert oppsett av kostnader.

Tilkjøring av planeringsmasse.	Kr60000
Kjøp av masse frå Kringla	Kr10000
Bruspenn og eikedekke	Kr 15000
Plastringstei til bru fundament	Kr 10000
Maskinarbeid plastring	Kr 25000
Betongarbeid til fastseting av bruspen	Kr 5000

Totalt vert dette 125000 kr.

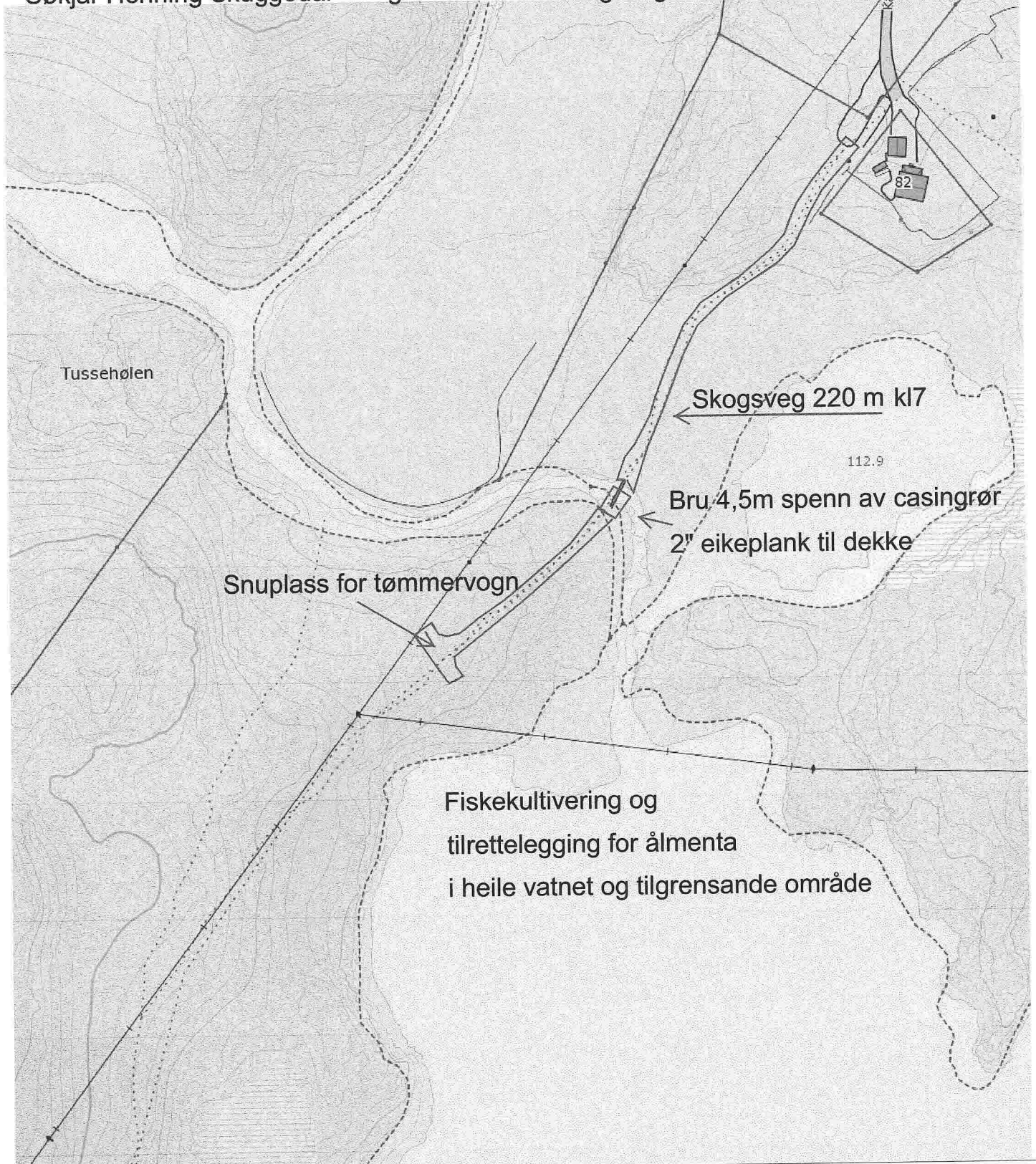
Me vert med på alt arbeid og til rette legging ,det kjem i tillegg,men har ikkje rekne i detalj på de.

Summen kr 125 tusen er ting me må kjøpa.

Helsing Henning Skuggedal.

Kalhovda 10.01 2017

Henning Skuggedal
.....



0 10 20 30m
 Målestokk 1 : 1500 ved A4 utskrift
 Utskriftsdato: 16.02.2017

GÅRDSKART 1266-43/6
 Tilknyttede grunneiendommer:
 43/6

NIBIO
 NORSK INSTITUTT FOR
 BIOØKONOMI

Markslag (AR5) 13 klasser		AREALTALL (DEKAR)	
TEGNFORKLARING			
—	Fulldyrka jord	5.6	
≡	Overflatedyrka jord	0.0	
≡	Innmarksbeite	0.1	5.7
S	Skog av særst høg bonitet	0.0	
H	Skog av høg bonitet	0.0	
M	Skog av middels bonitet	0.0	
L	Skog av lav bonitet	0.0	
i	Uproduktiv skog	0.0	0.0
≡	Myr	0.0	
≡	Åpen jorddekt fastmark	0.4	
≡	Åpen grunnlendt fastmark	0.3	0.7
≡	Bebyggd, samf, vann, bre	0.0	
≡	Ikke klassifisert	0.0	0.0
	Sum:	6.4	6.4

Kartet viser en presentasjon av valgt type gårdskart for valgt eiendom. I tillegg vises bakgrunnskart for gjenkjennelse. Arealstatistikken viser arealer i dekar for alle teiger på eiendommen. Det kan forekomme avrundingsforskjeller i arealtallene.

Ajourføringsbehov meldes til kommunen.

— Arealressursgrenser
 □ Eiendomsgrenser

16/615



Henning Skuggedal

5983 Haugsvær.

29.06. 2016

Masfjorden Kommune

5981 Masfjordnes.

Søknad om tilskot frå fiskefondet.

Grunneigarane på Kalhovda, Eikemo og Solheim har i ei årrekke prøvd å fiska opp småfisk. Spesielt i Kalhovdavatnet ved hjelp av ruse og garn.

Det som er problemet i Kalhovdavatnet er tilkomst til vatnet. Me må ha ein traktorveg ned til vatnet. Planen er å bygga den der den gamle gangstien var, som er innteikna på kart.

Den gangbrua som kryssa avløpselva frå Kalhovdavatnet, raser snart saman. Dermed vert tilkomsten til vatnet og gangstien ødelagt. Elva har igjennom mange år grave jordkanten vekk. No må det steinsettas eit nytt brukar og litt plastring langst elva.

Me planlegg på same tid ein skogsveg slik at me vert eit spleiselag. Vegen har ein lengde på 220m, den blir konstruert til å tåle traktor med henger. Vegen får da ein fleirbruksverdi.

Me har prøvd med ferskvatn-rusa, det var ingen suksess. No er det tenkt kastenot. Masfjorden Jakt-fisk og Naturvernlag vil bruka vatnet til opplæring for sine medlemmer. Vegen vil heilt klart fremma entusiasmen med ferskvatn fiske. I dag står det skilt rundt vatnet, slik at det er tillatt med all redskap for fiske.Gratis.

Me søker med dette om 60 000 kr. frå fiskefondet til dette arbeidet, for å fremma fiskekultiveringa ,som vil fremma interessa for fiske,når fisken vert større og meir taltalande,også som matfisk.

Med helsing . Henning Skuggedal

Henning Skuggedal



Revidering av retningslinjer for bruk og forvaltning av kommunalt fiskefond

Masfjorden kommune



DIREKTORATET FOR VILT OG FERSKVANNSFISK
VEDTEKTER VEDRØRANDE MIDLAR AVSATT TIL OPPHJELP AV FISKET I MASFJORDEN KOMMUNE I
SAMBAND MED LØYVE TIL UTBYGGING AV MATRE OG HAUGSDALSVASSDRAGET.

Med heimel i Kgl.res. av 8. februar 1980 pkt. 18 III , har Direktoratet for vilt og ferskvannsfisk den 4. juli 1985 godkjend følgjande vedtekter for bruken av det årlege beløp til opphjelp av fisket på kr. 10.000,- som er sett av til Masfjorden kommune i samband med utbygginga av Matre og Haugsdalsvassdraget.

§ 1 Føremål.

Fondet skal nyttast til tiltak som kan fremja innlandsfisket i Masfjorden kommune etter kommunestyrets bestemmelsar. Innafor denne ramma kan midlane nyttast til :

- a) Bygging av fisketrapper, terskler, klekkeri, settefiskdamar o.a. som lekk i kultiveringsarbeid for opphjelp av fisk.
- b) Innkjøp av rogn, yngel og settefisk med sikte på utsetting i vatn og vassdrag der det er trong for ny eller meir fisk.
- c) Dekking av utgifter i samband med utfisking av altfor tette bestandar, transport av levande fisk til ny lokalitet og lignende
- d) Tilskot til driftsplanlegging der det vert nytta leigd fagleg hjelp eller til dekning av andre kostnader i samband med slikt planarbeid.1 Fiskefond - Heimel, kapital og avkastning.

§ 2 Rekneskap

Rekneskapen for fondet vert førd av kommunekasseraren etter gjeldande føresegner. Kvart år skal det leggjast fram ei kort melding om fondet si verksemd til TU og Kommunestyret.

§ 3 Avkastning

Fiskefondet vert tilført midlar årleg frå BKK mot slutten av året. Opphavleg sum kr. 10.000 vert indeksregulert kvar 5 år, og utgjør no om lag kr. 30.000,-.

§ 4 Målgruppe

Målgruppa for ordninga er private, private organisasjonar og lag, til dømes grunneigarlag og jeger- og fiskarlag og andre som driv fiskekulturarbeid

§ 5 Søknad.

Fiskefondet tildeler midlar ut i frå søknadsfristar med hhv. 15.april og 15.september
Forutsetning for å få tilskot er at ålmenta har høve/tilgang til fiske.

Søknaden skal vere skriftleg og må minst innehalde:

- ei utgreiing om tiltaket,
- kostnadsoverslag
- finansiering,
- kartfesting
- foto.
- Kontaktperson for tiltaket.

§6 Tilskot

Fondet sin ytingar er tilskot. Det vert ikkje gjeve lån. Tiltaket kan etter søknad få maks 50% tilskot av kostnadsoverslaget.

§ 7 Administrasjon og forvaltning.

Fiskefondet vert handsama av rådmannen med framlegging av sak til TU for sum inntil 100.000,-, for søknader og tilskot over denne summen (100.000,-), skal TU gi innstilling og formannskapet fatta vedtak.

§8 Utbetalingar.

Til investeringar kan det utbetalast eit forskot på inntil 75% når tilsvarande del av tiltaket er fullført. Dei siste 25% vert utbetalt når krava i vedtaket er oppfylt (rekneskap, sluttrapport, ferdigattast m.m.) Ved andre løyvingar skal krav for utbetaling gå fram av vedtaket.

§9 Klagerett.

Avslag på søknader kan klagast inn for formannskapet. Reglane i Forvaltningslova kap.VI gjeld for klage og endring av vedtak.

Godkjent av kommunestyret for bruk og forvaltning av kommunalt fiskefond i Masfjorden kommune dagsett 18.11.2016

Sakspapir

Saksbehandlar	Arkiv	ArkivsakID
Maud Sleire Holmaas		17/545

Saknr	Utval	Type	Dato
009/2017	Teknisk utval	PS	25.04.2017

Delegerte saker

32T

015/2017 Melding om delegert vedtak - dispensasjon - bygging av naust - gbnr 47/49, Haugsvær

Masfjorden kommune ved rådmannen viser til § 19-2 og 20-4 og godkjenner søknad om oppføring av naust på gbnr 47/49, Haugsvær.

Søknad med vedlegg vert godkjent på fylgjande vilkår:

- Tiltaket skal plasserast som vist i situasjonsplan datert 16.06.2015 med heimel i pbl. § 29-4, jf. SAK § 6-3.
- Tiltaket kan ikkje settjar i verk før klagefriset er ute og det ikkje ligg føre merknader i saka.
- Det skal gjevast ferdigattest før tiltaket kan takast i bruk.

Grunngjeving:

Omsøkt naust ligg i eit området kor det allereide ligg ein veg, naust, bustadhus, og felleskai for Haugsvær. Vidare kan ein for dette tiltaket nytte seg av eksistrande infrastruktur som ligg tett inntil omsøkt tiltak.

Administrasjonen kan ikkje sjå at omsøkt tiltak vil koma i konflikt med viktige arealinteresser, helse, miljø, tryggleik, tilgjenge eller landskapskvalitetar. Ein kan heller ikkje sjå at å dispensera frå kommuneplanen på denne staden, vil medføra uheldige følgjer i høve til medverknad eller andre interesser. Vidare finn administrasjonen at føremonene ved å gje dispensasjon er klart større enn ulempene ved omsøkt tiltak, spesielt fordi ein dispensasjon ikkje vil ha særlege konsekvensar for verdiar som strandsonevernet er meint å ta vare på.

Heimel

Plan – og bygningslova 19-2 og 20-4

Kommuneplanen 2012 -2024

010/2017 Melding om delegert vedtak - planering av 5 bustadtomtar - gbnr 5/69 Giljane bustadfelt

Masfjorden kommune viser til plan – og bygningslova og godkjenner søknad om bygging av veg og planering av 5 stk tomtar, gbnr 5/69 Giljane bustadfelt.

Søknad med vedlegg mottatt 06.01.2017, vert godkjent på fylgjande vilkår:

- Tiltaket skal plasserast som vist i situasjonsplan datert 14.10.2015 med heimel i pbl. § 29-4, jf. SAK § 6-3.
- Det må sendast inn ansvarsrett for PRO og UTF for vatn og avlaupsinstallasjonar.
- Det må sendast inn søknad om utsleppsløyve for feltet, slammavskillar.
- Det skal sendast inn koordinatar for tiltaket før det vedt gjeve ferdigattest.

Grunngjeving:

Søknaden er i trå med reguleringsplan Giljande bustadfelt, utviding.

Med heimel i plan- og bygningslova § 23-3 jf. § 23-4 (SØK) / 23-5 (PRO) / 23-6 (UTF) /23-7 (KTR) har følgjande føretak erklært ansvarsrett:

FUNKSJON	FØRETAK	ORG.NR.	L/S *	TILT.KL.	ANSVAR SOMRÅDE
SØK	Entreprenør Ansgar Birkeland AS	939555420	S	1	Søkjar
PRO	Entreprenør Ansgar Birkeland AS	939555420	S	1	Oppmåling og uteareal og landskapsutforming
UTF	Entreprenør Ansgar Birkeland AS	939555420	S	1	Innmåling og utstikking, og grunnarbeid.

*S = Sentral godkjenning, L = Lokal godkjenning

Det er en føresetnad for vedtaket at føretak og personar som ikkje har sentral godkjenning har utarbeidd og teke i bruk føretakssystem i medhald av SAK kapittel 10.

012/2017 Melding om delegert vedtak - bygging av plasthall - gbnr 38/2-3, Kvingo

Masfjorden kommune ved rådmannen viser til plan – og bygningslova § 20-1 og godkjenner søknad om

påbygg på oppdrettskar, gnr 38 bnr 2, Kvingo.

Søknaden med vedlegg mottatt 27.02.17 vert godkjent på følgjande vilkår:

☑ Tiltaket skal plasserast som vist i situasjonsplan datert 15.01.2017 med heimel i pbl. § 29-4.

- Det skal gjevast ferdigattest før tiltaket kan takast i bruk.**

Grunngjeving:

Søknaden er i trå med kommuneplanen 2012-2024.

Heimel § 20-1

Plan – og bygningslova

Kommuneplanen 2012-2024.

Med heimel i plan- og bygningslova § 23-3 jf. § 23-4 (SØK) / 23-5 (PRO) / 23-6 (UTF) /23-7 (KTR) har følgjande føretak erklært ansvarsrett:

FUNKSJON	FØRETAK	ORG.NR.	L/S *	TILT.KL.	ANSVAR SOMRÅDE
SØK	Byggmester Bjørn Rune Kvinge AS	954354008	S	1	Søkjar
PRO	Byggmester Bjørn Rune Kvinge AS	954354008	S	1	
UTF	Byggmester Bjørn Rune Kvinge AS	954354008	S	1	

*S = Sentral godkjenning, L = Lokal godkjenning

Det er en føresetnad for vedtaket at føretak og personar som ikkje har sentral godkjenning har utarbeidd og teke i bruk føretakssystem i medhald av SAK kapittel 10.

019/2017 Melding om delegert vedtak - oppføring av fritidsbustad gbnr 50/129
Stordalshammaren

Masfjorden kommune ved rådmannen viser til plan – og bygningslova og godkjenner søknad om oppføring av fritidsbustad gbnr 50/129, Stordalen.

Søknad med vedlegg mottatt 24.02.2017 vert godkjent på fylgjande vilkår:

- Tiltaket skal plasserast som vist i situasjonsplan motteke 24.02.2017
- Heile tiltaket vert godkjent i tiltaksklasse 1 med heimel i SAK § 9-3.

- Tiltaket skal knytast til privat avlaupsanlegg og utførast i samsvar med VA-plan
- Det skal sendast inn koordinatar for tiltaket før det vert gjeve ferdigattest.
- Skilting av fritidsbustaden skal vere utført før det vert gjeve ferdigattest.
- Det skal gjevast ferdigattest før tiltaket kan takast i bruk.

Grunngjeving: Søknaden er i trå med reguleringsplan Stordalshammaren.

Heimel: plan – og bygningslova § 20-1

Reguleringsplan Stordalshammaren

Med heimel i plan- og bygningslova § 23-3 jf. § 23-4 (SØK) / 23-5 (PRO) / 23-6 (UTF) /23-7 (KTR) har følgjande føretak erklært ansvarsrett:

FUNKSJON	FØRETAK	ORG.NR.	L/S *	TILT.KL.	ANSVAR SOMRÅDE
SØK	Sigvarten DESIGN	911638509	S	1	Søkjar
PRO	Sigvarten DESIGN	911638509	S	1	Arkitekturprosjektering
PRO	Hafs Elektro og Rør as	95765377	S	1	Sanitæranlegg
UTF	Odd Haugen Maskinstasjon as	953498685	S	1	Plassering, grunnarbeid, stikkledningar
UTF	Sørsida Sag AS	971232498	s	1	Fundament inkl radon

UTF	Sigvarten DESIGN	911638509	S	1	Tømrar, våtrom, pipe og ildsted
UTF	Hafs Elektro og Rør as	95765377	S	1	Sanitæranlegg

*S = Sentral godkjenning, L = Lokal godkjenning

Det er en føresetnad for vedtaket at føretak og personar som ikkje har sentral godkjenning har utarbeidd og teke i bruk føretakssystem i medhald av SAK kapittel 10.

Melding om tildeling - og pålegg om skilting - av offisiell adresse (vegadresse)

Adressevedtaket

Masfjorden kommune har i dag gjort vedtak om at eigedomen dykkar gnr 50 bnr 129, skal ha

følgjande offisiell adresse:

Stordalshammaren 8

Heimel:

Vedtaket er gjort i medhald av § 21 i lov av 17.juni 2005 om lov om eigedomsregistrering

(matrikkellova) og tilhøyrande forskrift §§ 10, 49 og 50 av 26.april 2009 om forskrift om

eiendomsregistrering (matrikkelforskriften).

011/2017 Melding om delegert vedtak - Oppretting av matrikkeleining ved innløyising av feste gbnr 50/2/27 i Litlekupa hyttefelt

Med heimel i Plan- og bygningslova § 20-1 bokstav m, gjev Masfjorden kommune løyve til oppretting av ny grunneigedom til fritidsføremål frå gnr. 50, bnr. 2 og 4 i Litlekupa hyttefelt.

Søknaden gjeld innløyising av punktbeste gbnr. 50/2/27.

Grunngjeving:

Søknaden er i samsvar med reguleringsplanen - og slik eit ønskja tiltak i området.

017/2017 Melding om delegert vedtak - Oppretting av matrikkeleining ved innløyising av festetomt gbnr 34/1/1, Hope

Med heimel i Plan- og bygningslova § 20-1 bokstav m, gjev Masfjorden kommune løyve til oppretting av ny grunneigedom på om lag 2 400 m2 til bustadføremål frå gnr. 34, bnr. 1.

Søknaden gjeld også innløyising av festetomt gbnr. 34/1/1.

Grunngjeving:

Søknaden er i samsvar med arealdelen til kommuneplanen - og slik eit ønskja tiltak i området.

013/2017 Melding om delegert vedtak - planering av industriområdet - 32/39, Kvamme

Masfjorden kommune ved rådmann viser til plan – og bygningslova og godkjenner søknad om planering av industritomt til industriformål, gbnr 32/39, Kvamme.

.

Søknad med vedlegg mottatt 15.02.2017, vert godkjent på fyljande vilkår:

- **Tiltaket skal plasserast som vist i situasjonsplan datert 05.01.2017, med heimel i pbl. § 29-4, jf. SAK § 6-3.**
- **Det skal sendast inn koordinatar av tiltaket før det vert gjeve ferdigattest.**
- **Det skal gjevast ferdigattes før tiltaket kan takast i bruk.**

Grunngjeving:

Tiltaket er i trå med reguleringsplan for kvamme industriområde.

Heimel:**Reguleringsplan kvamme industriområdet.****§ 20-1 plan – og bygningslova.**

Med heimel i plan- og bygningslova § 23-3 jf. § 23-4 (SØK) / 23-5 (PRO) / 23-6 (UTF) /23-7 (KTR) har følgjande føretak erklært ansvarsrett:

FUNKSJON	FØRETAK	ORG.NR.	L/S *	TILT.KL.	ANSVARsomRÅDE
SØK	Byggm. Bjørn Rune Kvinge As	954354008	S	1	Søkjar
PRO	Frode Haugsvær maskin as	985442320	S	1	Prosjektering av grunnarbeid
PRO	SH oppmåling as	913864344	S	1	Innmåling før prosjektering
UTF	SH oppmåling as	913864344	S	1	Utstikking for utførelse i terreng
UTF	Frode Haugsvær maskin as	985442320	S	1	Grunnarbeid på industritomt

*S = Sentral godkjenning, L = Lokal godkjenning

Det er en føresetnad for vedtaket at føretak og personar som ikkje har sentral godkjenning har utarbeidd og teke i bruk føretakssystem i medhald av SAK kapittel 10.

007/2017 Melding om delegert vedtak - rammeløyve - utviding av hytte - gbnr 38/41 Kvingo

Masfjorden kommune ved rådmannen viser til plan – og bygningslova § 20-1, og godkjenner rammesøknad for utviding av hytte, gbnr 38/41, Kvingo.

Søknad med vedlegg mottatt 14.02.2017 vert godkjent på fylgjande vilkår:

- Det skal søkjast om utsleppsløyve før igangsetting av tiltaket.
- Tiltaket skal plasserast som vist i situasjonsplan datert 09.01.2017 med heimel i pbl. § 29-4, jf. SAK § 6-3.
- Koordinatar for innmålt bygg, veg, parkering må sendast til kommunen før ferdigmelding

Av tiltaket

- Tiltaket kan ikkje settjast i gang før det ligg føre løyve til dette.
- Det skal søkjar om ferdigattest når tiltaket er ferdig.

Grunngjeving:

Søknaden er i trå med kommuneplanen 2012-2024.

Heimel:

Plan – og bygningslova.

Kommuneplanen 2012 -2024.

Med heimel i plan- og bygningslova § 23-3 jf. § 23-4 (SØK) / 23-5 (PRO) / 23-6 (UTF) /23-7 (KTR) har følgjande føretak erklært ansvarsrett:

FUNKSJON	FØRETAK	ORG.NR.	L/S *	TILT.KL.	ANSVAR SOMRÅDE
SØK	3 R W arkitekter	977387930	S	1	Søk
PRO	3 R W arkitekter	977387930	S	1	Arkitektonisk utforming, bygningsfysikk, og våtrom. Uteareal og landskapsutforming.

*S = Sentral godkjenning, L = Lokal godkjenning

Det er en føresetnad for vedtaket at føretak og personar som ikkje har sentral godkjenning har utarbeidd og teke i bruk føretakssystem i medhald av SAK kapittel 10.

Masfjorden kommune ved rådmannen viser til plan – og bygningslova og godkjenner søknad om oppføring av fritidsbustad gbnr 50/142, Stordalen.

Søknad med vedlegg mottatt 16.02.2017 vert godkjent på fylgjande vilkår:

- Tiltaket skal plasserast som vist i situasjonsplan motteke 16.02.2017
- Heile tiltaket vert godkjent i tiltaksklasse 1 med heimel i SAK § 9-3.
- Tiltaket skal knytast til privat avlaupsanlegg og utførast i samsvar med VA-plan
- Det skal sendast inn koordinatar for tiltaket før det vert gjeve ferdigattest.
- Skilting av fritidsbustaden skal vere utført før det vert gjeve ferdigattest.
- Det skal gjevast ferdigattest før tiltaket kan takast i bruk.

Grunngjeving: Søknaden er i trå med reguleringsplan Stordalshammaren.

Heimel: plan – og bygningslova § 20-1

Reguleringsplan Stordalshammaren

Med heimel i plan- og bygningslova § 23-3 jf. § 23-4 (SØK) / 23-5 (PRO) / 23-6 (UTF) /23-7 (KTR) har følgjande føretak erklært ansvarsrett:

FUNKSJON	FØRETAK	ORG.NR.	L/S *	TILT.KL.	ANSVAR SOMRÅDE
SØK	Byggmester Øyvind Litangen	911913038	S	1	Søkjjar
PRO	Byggmester Øyvind Litangen	911913038	S/L	1	Konstruksjonar
PRO	Odd Haugen Maskinstasjon as	953498685	S	1	Grunnarbeid og grøfter
PRO	Vest Oppmåling	987321679	S	1	Stikningsdata
PRO	Hjelmås VVS as	988410586	S	1	Sanitæranlegg med tilhøyrande ledningsnett
UTF	Byggmester Øyvind Litangen	911913038	S/L	1	Tømrar – og våtroms arbeid
UTF	Odd Haugen	953498685	S	1	Grunnarbeid og

	Maskinstasjon as				grøfter
UTF	Jørgen Helland	979713274	L	1	Betongarbeid, Grunnmur
UTF	Vest Oppmåling	987321679	S	1	Stikningsdata
UTF	Hjelmås VVS as	988410586	S	1	Sanitæranlegg med tilhørende ledningsnett

*S = Sentral godkjenning, L = Lokal godkjenning

Det er en føresetnad for vedtaket at føretak og personar som ikkje har sentral godkjenning har utarbeidd og teke i bruk føretakssystem i medhald av SAK kapittel 10.

Melding om tildeling - og pålegg om skilting - av offisiell adresse (vegadresse)

Adressevedtaket

Masfjorden kommune har i dag gjort vedtak om at eigedomen dykkar gnr 50 bnr 142, skal ha

følgjande offisiell adresse:

Stordalshammaren 3

Heimel:

Vedtaket er gjort i medhald av § 21 i lov av 17.juni 2005 om lov om eigedomsregistrering (matrikkellova) og tilhørende forskrift §§ 10, 49 og 50 av 26.april 2009 om forskrift om eiendomsregistrering (matrikkelforskriften).

021/2017 Melding om delegert vedtak - Tilkopling vann/avløp 1/57 Stokkevika

Søknad om tilkopling av kommunalt vatn og avlaup gnr 1 bnr 57, Ytre Haugsdal, slik søknaden med vedlegg mottatt 08.03.17 viser, vert godkjent på fylgjande vilkår:

- Tilknytingsavgift skal vere betalt før det vert gjeve ferdigattest på tiltaket.

Heimel:

Masfjorden vassverk, reglement, vilkår for tilknytning

016/2017 Tildeling av adresse - GBNR 14/103 Hosteland

Melding om tildeling - og pålegg om skilting - av offisiell adresse (vegadresse)

Adressevedtaket:

Masfjorden kommune har i dag gjort vedtak om at eigedomen dykkar gnr 14 bnr 103, skal ha følgjande offisiell adresse:

Træet 16

Heimel:

Vedtaket er gjort i medhald av § 21 i lov av 17.juni 2005 om lov om eigedomsregistrering (matrikkellova) og tilhøyrande forskrift §§ 10, 49 og 50 av 26.april 2009 om forskrift om eiendomsregistrering (matrikkelforskriften).

Rådmannen sitt framlegg til vedtak:

Delegerte saker vert tekne til orientering

Saksopplysningar:

Sakspapir

Saksbehandlar	Arkiv	ArkivsakID
Maud Sleire Holmaas		17/545

Saknr	Utval	Type	Dato
010/2017	Teknisk utval	PS	25.04.2017

Referatsak

32T

1 Referat sak - teknisk utval 25.04.2017

--

Rådmannen sitt framlegg til vedtak:

Referatsaker vert tekne til orientering

Saksopplysningar:



Notat

Til:

Kopi til:

Sakshandsamar: Teknisk, miljø og landbruk/Roald Kvingedal

Vår referanse: 17/533 - 1 /

Dato: 18.04.2017

Emne: Referat sak - teknisk utval 25.04.2017

- Utsiktrydding:** Søknad til midlar for utsiktrydding. Masfjorden kommune har søkt til Fylkesmannen i Hordaland om midlar til utsikstrydding. Søknadsfristen var 1 Mars. Masfjorden kommune har fått tildelt midlar til dette på kr 665.000,-, dette arbeidet vert sett i gang i løpet av våren .
- Strandrydding:**
Gå til NGIR si heimeside <http://ngir.no/> og klikk på banneret "Vil du rydda ei strand? Registrer ryddeaksjonen her." , så finn du meir informasjon. Eller gå direkte til registrering via linken http://a3.nordhordlandskart.no/ngir_strandrydding. Registrer gjerne ryddedugnaden hjå "Hold Norge Rent" i tillegg, på <http://holdnorge.no/>.



Bli med å rydda strender og kystlinje i Nordhordland og Gulen!

Marin forøpling er ei av vår tids største miljøutfordringar. Plast er identifisert som ein særleg problematisk del av avfallet i og ved havet. Plast har lang nedbrytingstid, og i havet vert nedbrytinga ytterlegare bremsa av låge vasstemperaturar og redusert UV-stråling. Plasten vil over fleire hundre år bli broten ned til mikroskopiske delar, og vert då tilnærma umogeleg å fjerna. Plast i naturen er ein konstant fare for fuglar og anna dyreliv.

Ynskjer du å delta?

Gå til NGIR si heimeside <http://ngir.no/> og klikk på banneret "Vil du rydda ei strand? Registrer ryddeaksjonen her.", så finn du meir informasjon. Eller gå direkte til registrering via linken http://a3.nordhordlandskart.no/ngir_strandrydding. Registrer gjerne ryddedugnaden hjå "Hold Norge Rent" i tillegg, på <http://holdnorerent.no/>.

Utlevering av strandryddesekkar

- Registrer ryddeaksjonen som forklart over, og få sekkar til strandrydding.
- Strandryddesekkar kan hentast på følgjande stader:
 - NGIR sine gjenvinningsstasjonar; Litlås, Manger og Mjåtveit, eller i resepsjonen i Kjevikdalen.
 - Rådhuset (ta kontakt med din kommune for info).
- NGIR kan i nokre tilfelle levera ryddeutstyr til avtalt stad. Ta kontakt for å avklara dette (sjå nedst på arket).
- NGIR kan i nokre tilfelle plassera ut konteinrar til større avfallsmengder. Ta kontakt for å avklara dette (sjå nedst på arket).

Levering/henting av avfall frå strandrydding

- Avfallet frå strandrydding kan du levera gratis ved gjenvinningsstasjonen i Kjevikdalen. Ta kontakt i resepsjonen når du kjem, så avfallet kan verta registrert og vege.
- Det er diverre ikkje moegeleg å levera avfall frå strandrydding på dei andre gjenvinningsstasjonane.
- NGIR kan i nokre tilfelle henta avfallet på avtalt hentepunkt. Ta kontakt for å avklara dette (sjå nedst på arket).
- Avfallet frå strandryddinga må berre setjast fram på hentepunkt etter avtale med NGIR.

Sortering av marint avfall

Jern og metall, dekk og trevyrke, og miljøfarleg avfall, skal leverast for seg, og ikkje samanblanda med resten av det marine avfallet. Ta kontakt for å avtala levering av desse avfallsfraksjonane. Alt anna marint avfall vert handsama som restavfall, og vert sendt til forbrenning med energiutnytting. Dette gjeld óg fiskegarn som ein får plass til i strandryddesekkanen.

Del bilete: Ta gjerne bilete frå strandryddinga og del med oss.

Kontakt oss:

For meir informasjon om strandryddinga, eller for å gjera nærare avtaler om utkøyring av ryddeutstyr eller henting av avfall, ta kontakt med oss på post@ngir.no eller tlf. 56 34 33 10.

Rydd Trygt: Me ynskjer både born og vaksne ei trygg strandrydding. Ein del av skrotet som ein finn i strandsona må ein vera varsam når ein handsamar, og me tilrår difor at born ryddar saman med vaksne. Ta i bruk tryggingsutstyr som redningsvest og hanskar.