




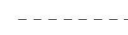


Teiknforklaring

	Hytte		Adkomst
	Anneks		Teiggrense
	Planering tomt		Byggegrense

VestlandsHus AS Lerstadveien 517 6018 Ålesund			<small>KOORDINATSYSTEM: UTM 30NE32/ EUREF 89 HØGDEGRUNNLAG: NN 2000</small>	
Dato	Konstr./tegnet	Godkjent	Målestokk	 <small>SH OPPMÅLING</small>
21.02.2022			1:500	
Situasjonsplan ny hytte Gnr 24, bnr 46, Andvikvegen Tiltakshavar: Stian Presttun			Erstattet for:	Erstattet av:
				001
Herwising:		Beregning:	Masfjorden kommune	