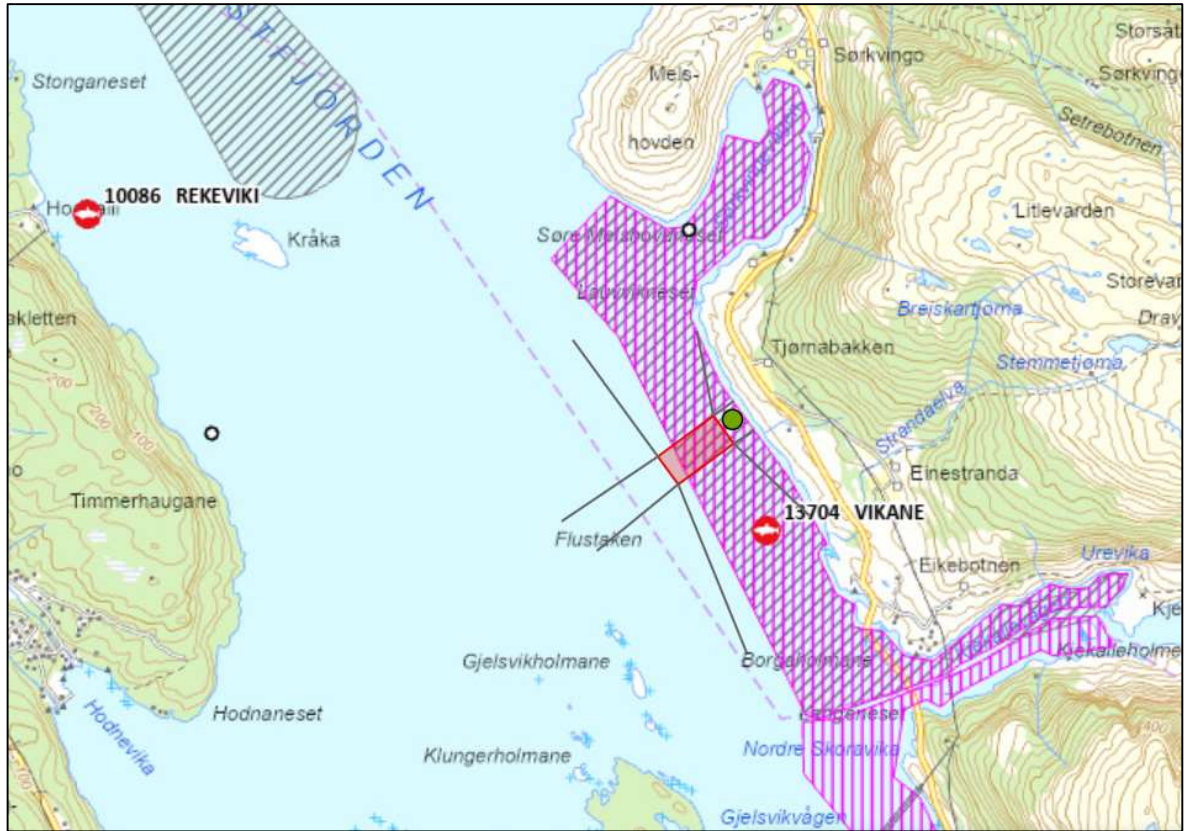


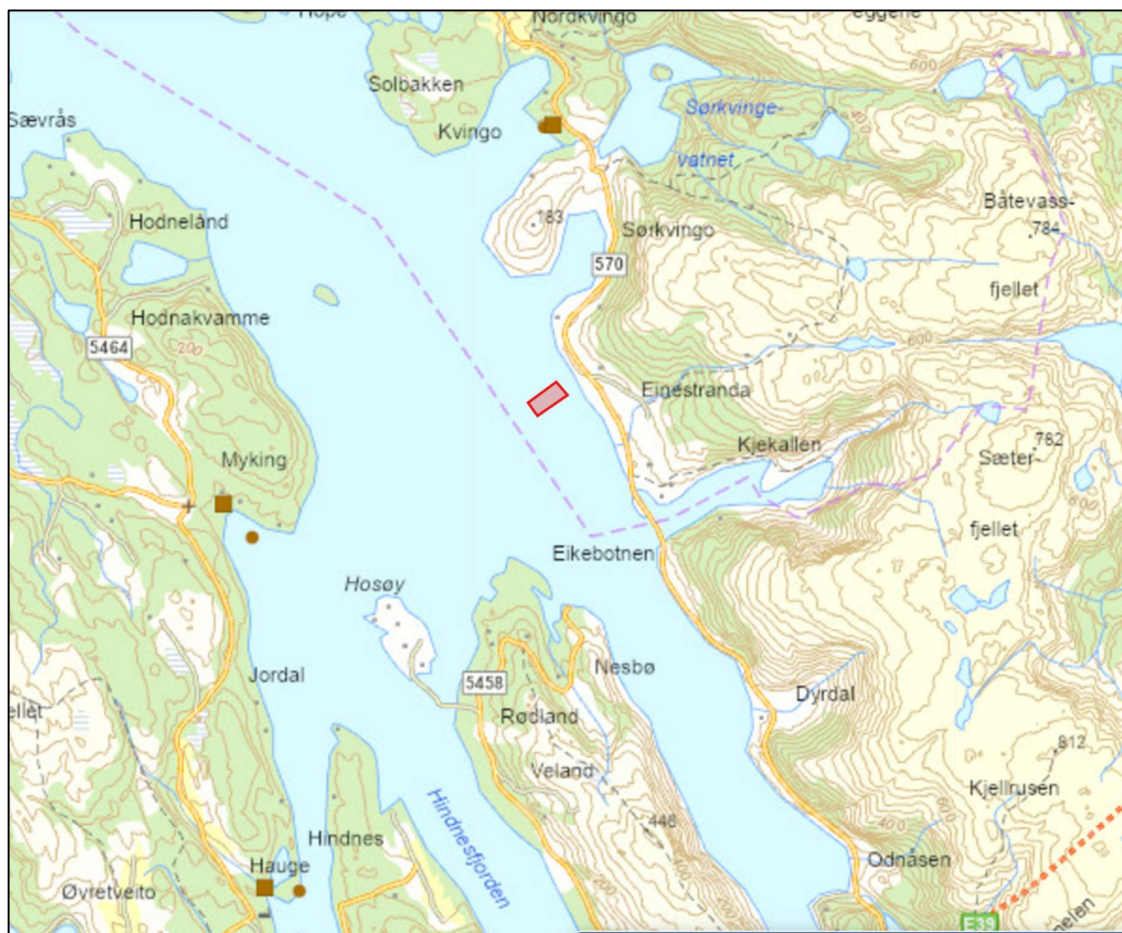
Vikane arealinteresser



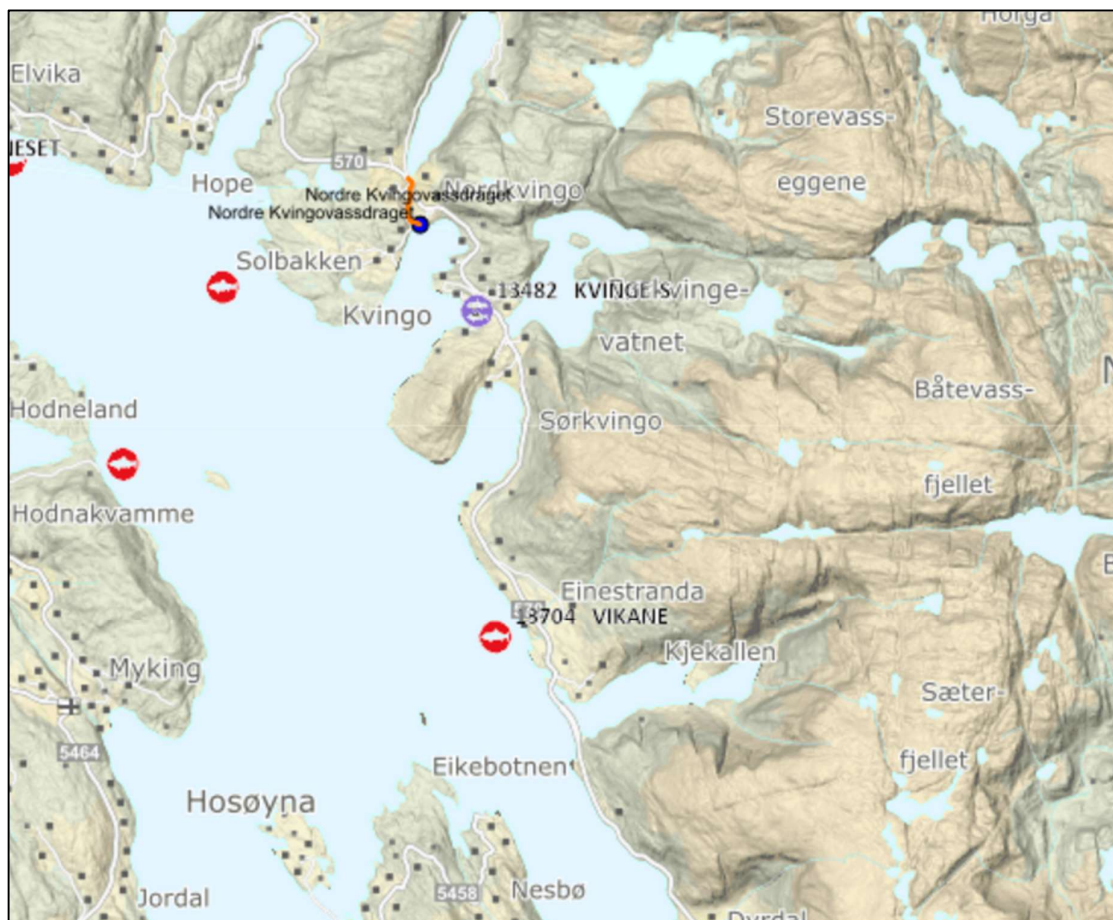
Figur 1 Omsøkt anlegg og registrerte område for aktivt og passivt fiske. (fiskeridir.no)



Figur 2 Registrerte friluftsområde i området, Melshovden er svært viktig nærturområde og Kjekallevågen og Borgafjellet viktige friluftsområde. (fiskeridir.no og miljoatlas.miljodirektoratet.no)



Figur 3 Det er registrert utslippspunkt frå busetnad ved Kvingo og Myking, høvesvis 3 og 3,5 kilometer frå omsøkt anlegg. Det er ikkje registrert utslipp frå annan aktivitet innanfor 5 km. (fiskeridir.no og miljoatlas.miljodirektoratet.no)



Figur 4 Det er registrert lakseførende vassdrag i Nordre Kvingovassdraget som ligg om lag 4 km frå omsøkt anlegg. Det er registrert at det går sjøaure i vassdraget. Nytt anlegg vil kome om lag 400 meter nærare vassdraget enn dagens anlegg. (miljoatlas.miljodirektoratet.no)



Figur 5 Oversikt akvakulturlokaliteter i området. Rekeviki, Leirvika og Kvinge S er innanfor 5 km avstand. (fiskeridir.no)