

Omlagging av veg nr. 1 og forlenging av veg nr. 8 med ny plassering av avkjøring ca. 20 meter lenger nord for dagens veg nr. 1, som vist på dette kartutsnittet, samt bygging og plassering av veg nr. 8 over min grunn, som beskrevet i jordskiftesak 15/1980, fram til gnr. 2, bnr. 5 sin dyrkningsteig vert godkjent av meg som eigar av gnr. 2, bnr. 7, 8 og 10.

Rambjørge, 15/2 2023.

GLENN B. RAMBJØRGE

Glenn Breidvik Rambjørge

10

0 10 20 30m
Målestokk 1: 1000 ved A3 utskrift
Utskriftsdato: 04.09.2022 08:04
Eiendomsdata verifisert: 04.09.2022 07:31

Gårdskart 4634-2/5/0

Tilknyttede grunneiendommer:
2/5/0



NIBIO
NORSK INSTITUTT FOR
BIOØKONOMI

Markslog (AR5) 13 klasser
TEGNFORKLARING

—	Fulldyrka jord	22.1	
≡	Overflatedyrka jord	4.8	
≡	Innmarksbeite	19.7	46.6
S	Skog av særst høy bonitet	0.0	
H	Skog av høy bonitet	74.3	
M	Skog av middels bonitet	174.7	
L	Skog av lav bonitet	81.0	330.0
i	Uproduktiv skog	117.0	
≡	Myr uten skog	28.1	
≡	Åpen jorddekt fastmark	0.2	
≡	Åpen grunnlendt fastmark	115.6	260.9
≡	Bebyggd, samf., vann, bre	30.8	
≡	Ikke kartlagt	0.0	30.8
≡	Sum	668.3	668.3


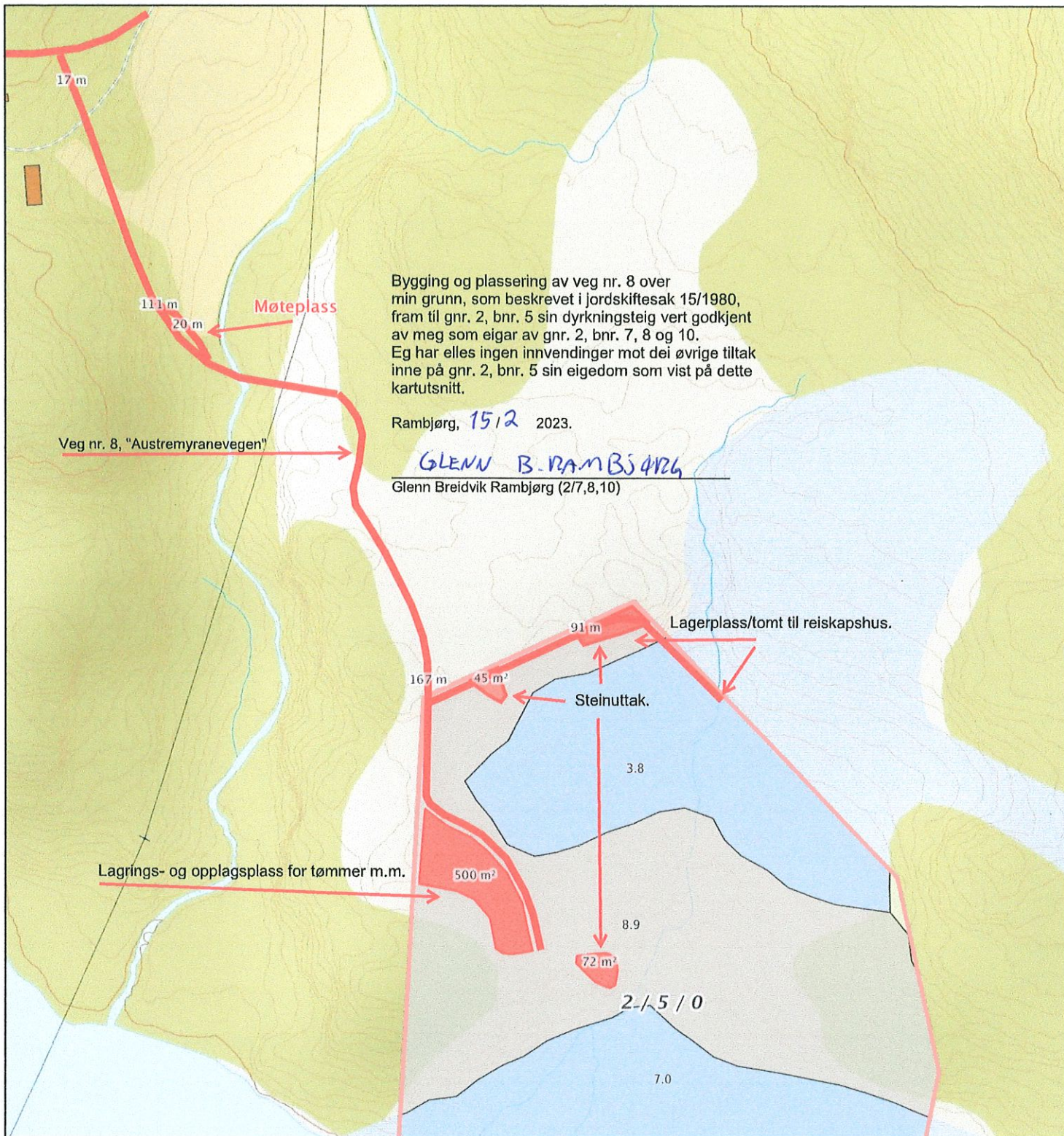
Skog-klassene kan også omfatte skog på myr.

AREALTALL (DEKAR)

Kartet viser valgt type gårdskart for eiendommen man har søkt på. I tillegg vises bakgrunnskart for gjenkjenning. Arealstatistikken viser arealer i dekar for alle teiger på eiendommen. Det kan forekomme avrundingsforskjeller i arealtallene.

Ajourføringsbehov meldes til kommunen.

- Arealressursgrenser
- Eiendomsgrenser
- Driftssenterpunkt



0 10 20 30m

Målestokk 1: 1000 ved A3 utskrift

Utskriftsdato: 04.09.2022 08:43

Eiendomsdata verifisert: 04.09.2022 07:31

Gårdskart 4634-2/5/0

Tilknyttede grunneiendommer:
2/5/0



NIBIO

NORSK INSTITUTT FOR
BIOØKONOMI

Markslag (AR5) 13 klasser

TEGNFORKLARING

	Fulldyrka jord
	Overflatedyrka jord
	Innmarksbeite
	Skog av særs høy bonitet
	Skog av høy bonitet
	Skog av middels bonitet
	Skog av lav bonitet
	Uproduktiv skog
	Myr uten skog
	Åpen jorddekt fastmark
	Åpen grunnlendt fastmark
	Bebyggd, samf., vann, bre
	Ikke kartlagt
	Sum

AREALTALL (DEKAR)

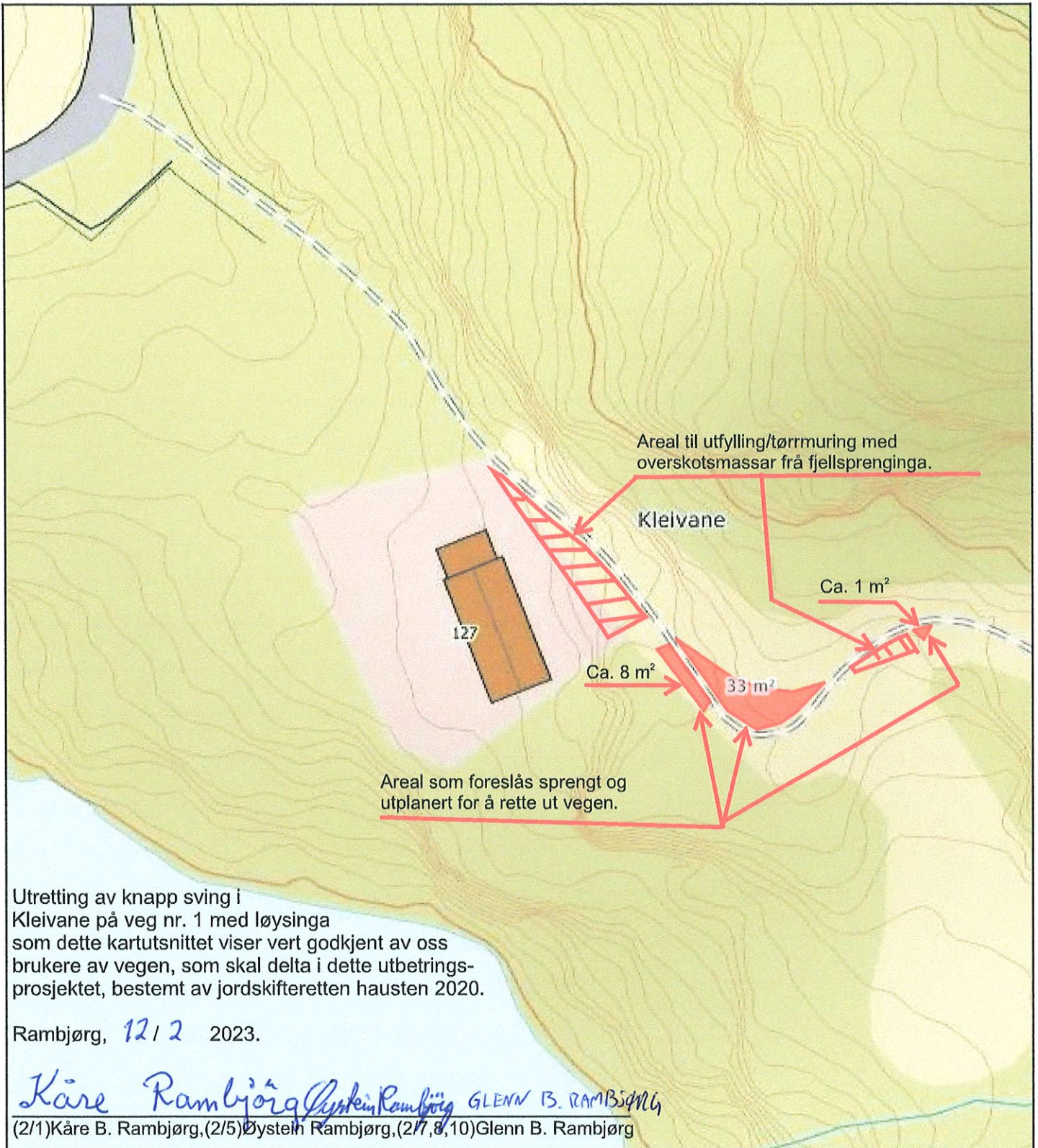
22.1	
4.8	
19.7	46.6
0.0	
74.3	
174.7	
81.0	330.0
117.0	
28.1	
0.2	
115.6	260.9
30.8	
0.0	30.8
668.3	668.3

Skog-klassene kan også omfatte skog på myr.

Kartet viser valgt type gårdskart for eiendommen man har søkt på. I tillegg vises bakgrunnskart for gjenkjennelse. Arealstatistikken viser arealer i dekar for alle teiger på eiendommen. Det kan forekomme avrundingsforskjeller i arealtallene.

Ajourføringsbehov meldes til kommunen.

- Arealressursgrenser
- Eiendomsgrenser
- Driftssenterpunkt




Utretting av knapp sving i Kleivane på veg nr. 1 med løysinga som dette kartutsnittet viser vert godkjent av oss brukere av vegen, som skal delta i dette utbetningsprosjektet, bestemt av jordskifteretten hausten 2020.

Rambjörg, 12/2 2023.

Kåre Rambjörg *Glenn B. Rambjörg*
 (2/1)Kåre B. Rambjörg,(2/5)Øystein Rambjörg,(2/7,8,10)Glenn B. Rambjörg

0 5 10 15m
 Målestokk 1: 500 ved A4 utskrift
 Utskriftsdato: 02.02.2022 22:37
 Eiendomsdata verifisert: 02.02.2022 22:27

GÅRDSKART 4634-2/5/0
 Tilknyttede grunneiendommer:
 2/5/0



TEGNFORKLARING	AREALTALL (DEKAR)
Fulldyrka jord	22.1
Overflatedyrka jord	4.8
Innmarksbeite	19.7
Skog av særskilt høyt bonitet	0.0
Skog av høyt bonitet	74.3
Skog av middels bonitet	174.7
Skog av lav bonitet	81.0
Uproduktiv skog	117.0
Myr uten skog	28.1
Åpen jorddekt fastmark	0.2
Åpen grunnlendt fastmark	115.6
Bebyggd, samf., vann, bre	30.8
Ikke kartlagt	0.0
Sum	668.3

Skog-klassene kan også omfatte skog på myr.

Kartet viser valgt type gårdskart for eiendommen man har søkt på. I tillegg vises bakgrunnskart for gjenkjenning. Arealstatistikken viser arealer i dekar for alle teiger på eiendommen. Det kan forekomme avrundingsforskjeller i arealtallene.

Ajourføringsbehov meldes til kommunen.

- Arealressursgrenser
- Eiendomsgrenser
- Driftssenterpunkt