



Kommune: 4634 - MASFJORDEN  
Gardsnummer: 6  
Bruksnummer: 45

Utskriftsdato/klokkeslett: 25.08.2023 kl. 13:34  
Produsert av: Kjersti Furnes Soltvedt

Dette dokumentet viser resultatet av Kvalitetsheving for eksisterande matrikkeleining ført 25.08.2023.

### **Orientering om relevant utdrag av matrikkelen**

Eit relevant utdrag av matrikkelen viser deler av opplysningane som registrert om matrikkeleiningane (eigedommane). Utdraget viser kva slags endringar som er gjort i matrikkelen knytt til ei forretning, som t.d. kva for grenser som vart behandla. Relevant utdrag av matrikkelen er heimla i Forskrift om eiendomsregistrering av 26. juni 2009 § 9.

Du kan kontakte kommunen for å få komplett matrikelbrev, dersom du vil sjå alle opplysningar som er registrert om matrikkeleininga.

### **Om heilskap og nøyaktigheit i relevant utdrag av matrikelbrevet**

Matrikkelen vart etablert ved konvertering av data frå tidlegare register. Det kan variere kor gode slike data er med omsyn til heilskap og nøyaktigheit. I enkelte tilfelle kan grensepunkt og grenselinjer mangle heilt eller delvis, eller vere feil registrerte. Det kan også vere feil og manglar ved registrert bygnings- og adresseinformasjon. Heilskap og kartfestingsnøyaktigheit er oftast betre innanfor enn utanfor tettbygde strøk. Ver merksam på at oppgjewe areal for mange matrikkeleiningar og bygg er usikre.

For utfyllande informasjon: [www.kartverket.no/utdragmatrikel](http://www.kartverket.no/utdragmatrikel)

## Matrikkeleining

Matrikkeleiningstype: Grunneigedom  
Bruksnamn: HAUGEN  
Etableringsdato: 10.04.1970  
Skyld: 0,02  
Er tinglyst: Ja  
Har festegrunnar: Nei  
Er seksjonert: Nei

## Arealrapport

Tekst	Areal	Kommentar
Utrekna areal for 6 / 45	12 174,8 m2	Ukjend grenseforløp

## Eigarforhold

### Tinglyste eigarforhold

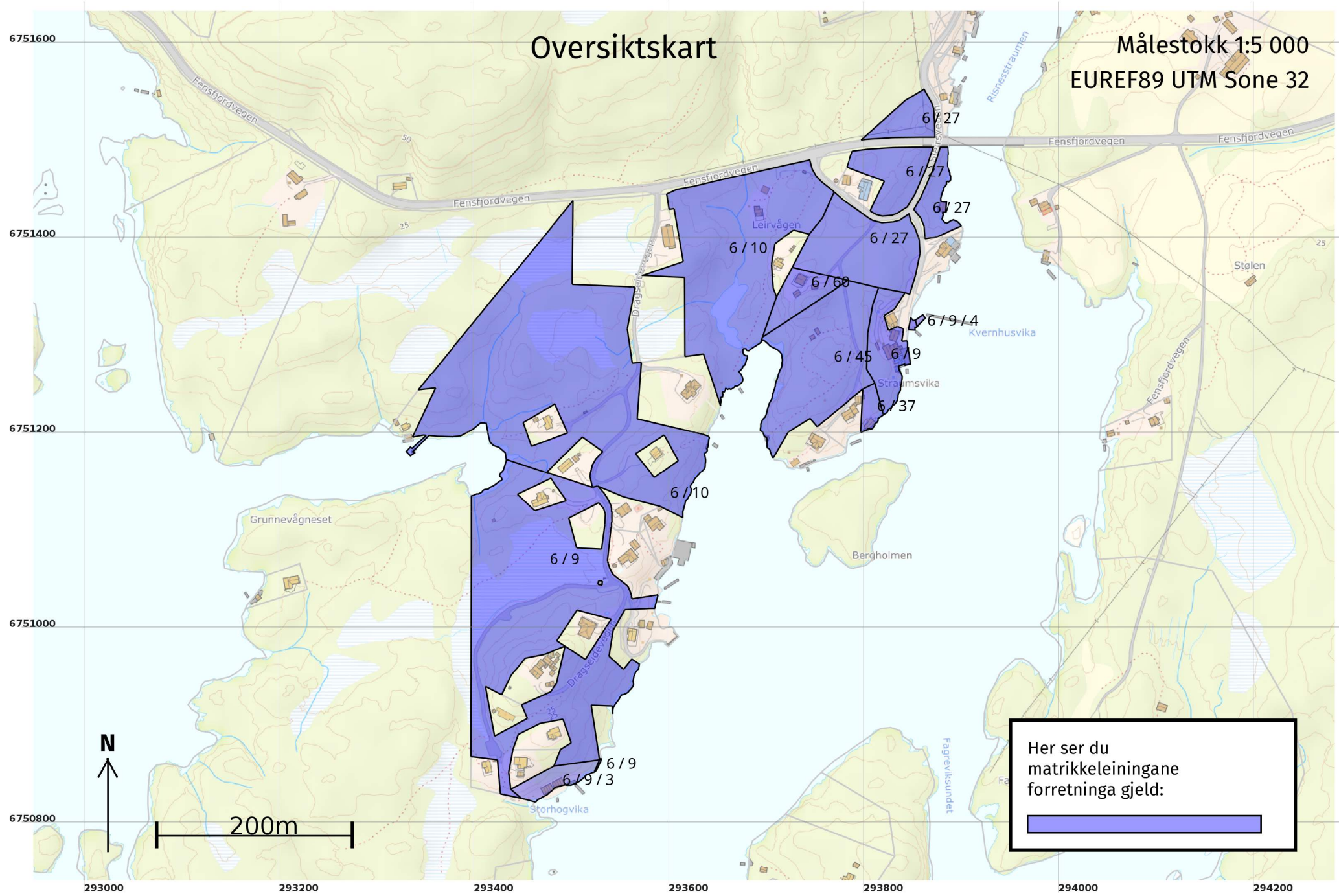
Rolle	Status	Føds.d./org.nr	Namn	Brukseinin	Adresse	Andel
Heimelshavar		030442	TANGEDAL KNUT		SLEIRSVEGEN 9 5986 HOSTELAND	1 / 1

## Forretningar der matrikkeleininga er berørt

Forretning	Forretningsdokumentdato	Tinglysing	Matrikkelføring
Forretningstype	Kommunal saksreferanse	Status	Signatur Dato
Årsak til feilretting	Nettadresse (URL)	Endra dato	
	Annan referanse		
Kvalitetsheving for eksisterande matrikkeleining	09.05.2022		1266sok 25.08.2023
Jordskifte	O - 21/802		
	21/167707RFA-JHOD/JBER STRØMSV	Rolle	Matrikkeleining
		Berørt	4634 - 6/9
		Berørt	4634 - 6/10
		Berørt	4634 - 6/27
		Berørt	4634 - 6/37
		Berørt	4634 - 6/45
		Berørt	4634 - 6/60

# Oversiktskart

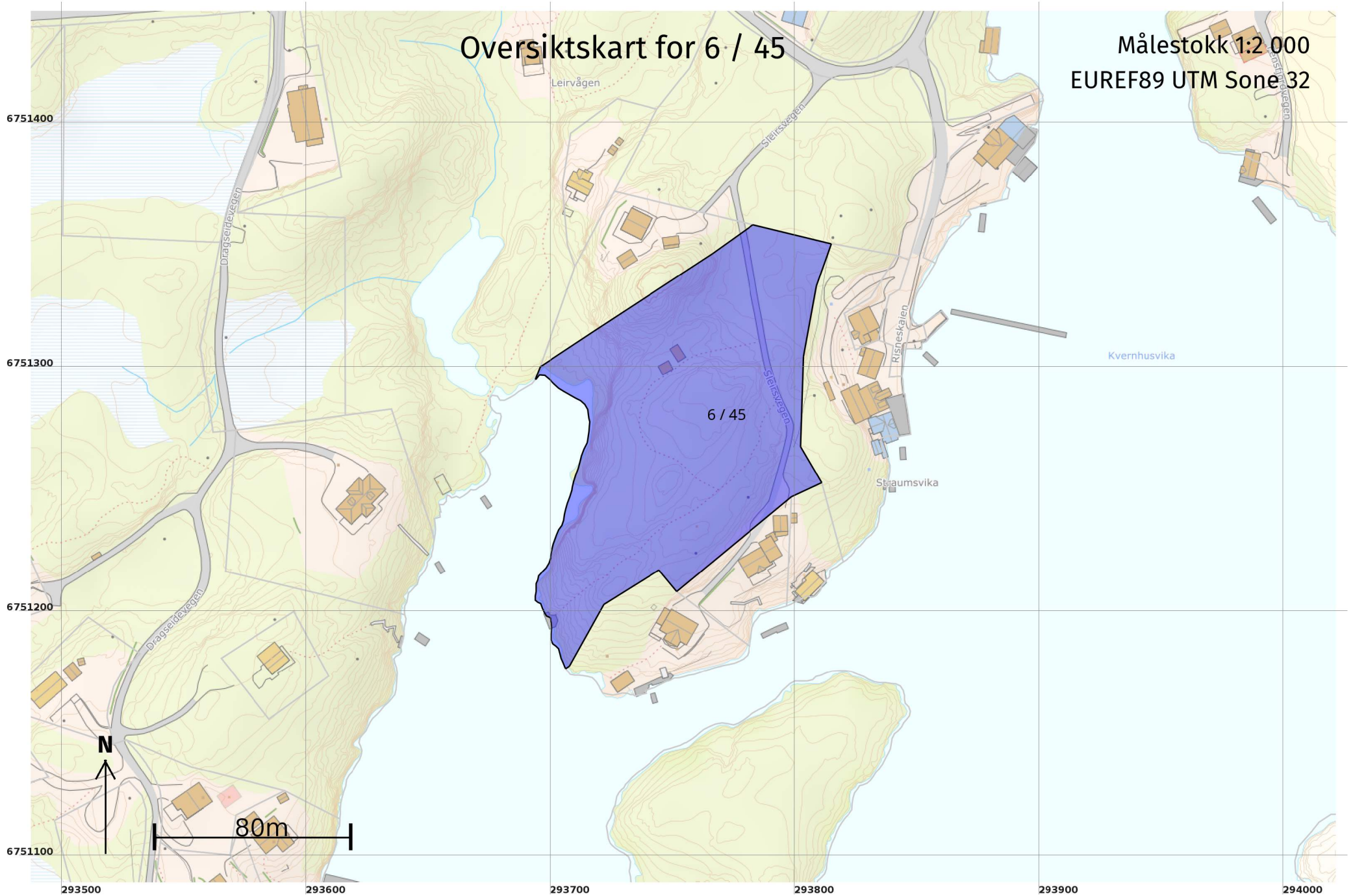
Målestokk 1:5 000  
EUREF89 UTM Sone 32





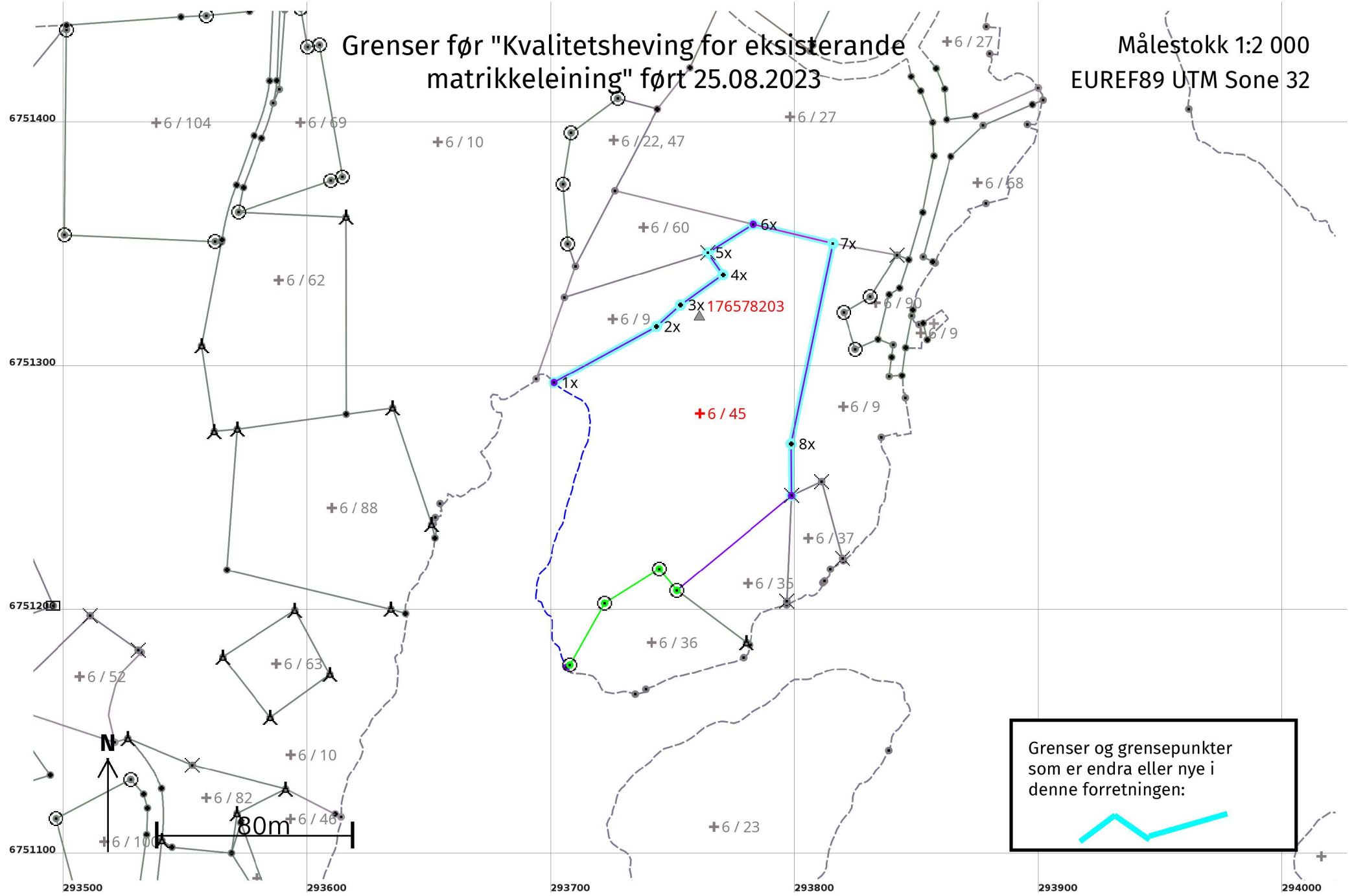
# Oversiktskart for 6 / 45

Målestokk 1:2 000  
EUREF89 UTM Sone 32

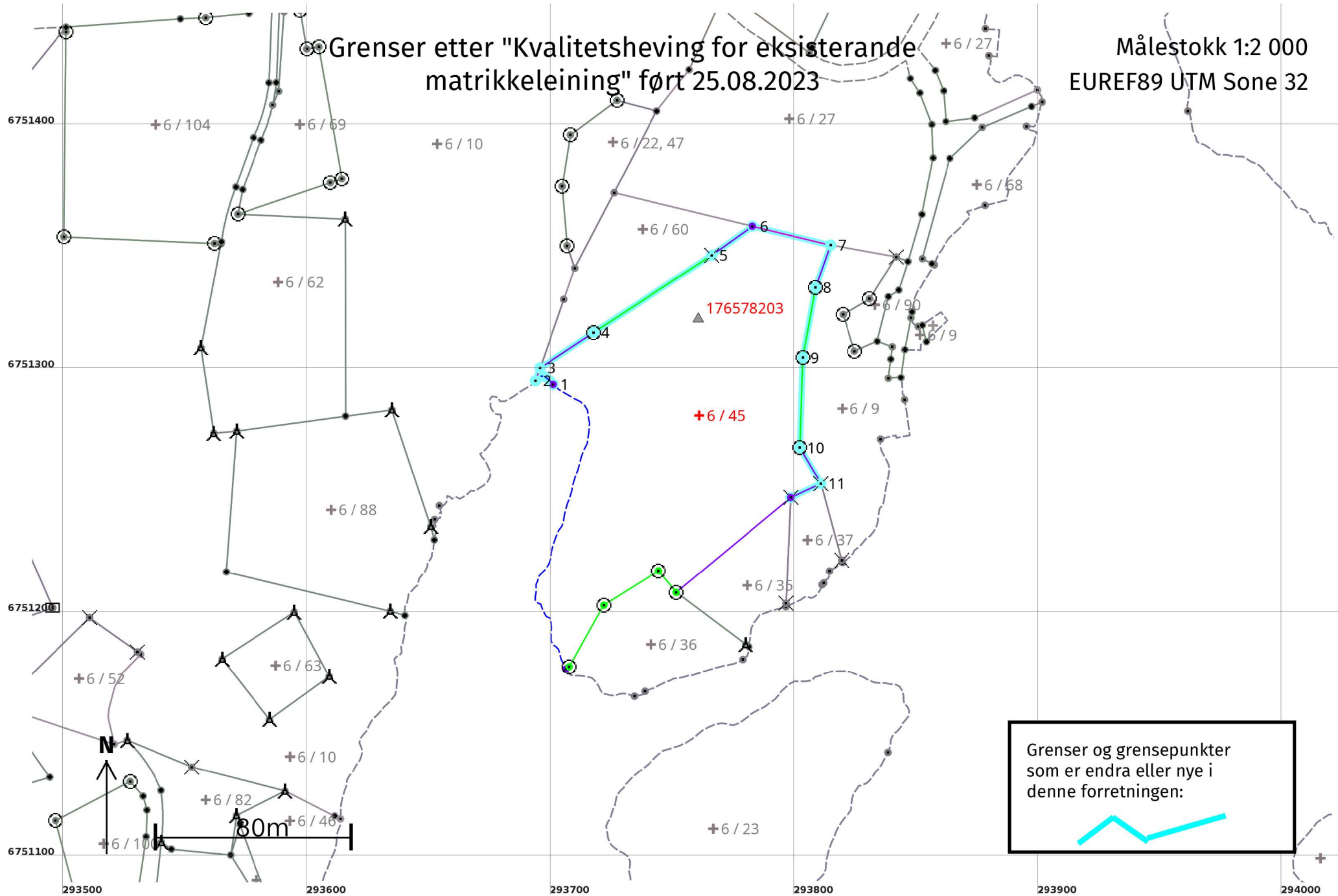


# Grenser før "Kvalitetsheving for eksisterende matrikkeleining" ført 25.08.2023

Målestokk 1:2 000  
EUREF89 UTM Sone 32



Grenser og grensepunkter som er endra eller nye i denne forretningen:



**Kvalitetsheving for eksisterende matrikkeleining 25.08.2023****Før forretninga:****Areal:** 11 229,7

Arealmerknad: Hjelpelinje vasskant

**Representasjonspunkt:****Koordinatsystem:** EUREF89 UTM Sone 32**Nord:** 6751282**Aust:** 293761**Etter forretninga:****Areal:** 12 174,8

Arealmerknad: Hjelpelinje vasskant

**Representasjonspunkt:****Koordinatsystem:** EUREF89 UTM Sone 32**Nord:** 6751282**Aust:** 293761**Grensepunkt / Grenselinje****Ytre avgrensing**

Løpenr	Status	Nord	Aust	Grensemerke nedsett i / Lengde (m)	Grensepunkttype / Linjeinformasjon	Målemetode / Grenser mot	Nøyaktighet (SD i cm)	Radius
1x	Endra - Før	6751294,76	293701,18	47,96	Geometrisk hjelpepunkt	20 Stereoinstrument 4634 - 6 / 9	58	
1	Endra - Etter	6751294,76	293701,18	9,55	Geometrisk hjelpepunkt Hjelpelinje vasskant	20 Stereoinstrument	58 58	
2	Nytt	6751296,26	293693,80	5,71	Geometrisk hjelpepunkt	55 Digitalisert på dig.bord frå strek-kart: Papirkopi 4634 - 6 / 10	200	
3	Nytt	6751301,65	293695,69	26,39	Retningspunkt	96 GNSS: Fasemåling (Real time kinematic) 4634 - 6 / 10 og 4634 - 6 / 60	58	
4	Nytt	6751316,11	293717,76	57,83	Fjell Offentleg godkjent grensemerke	96 GNSS: Fasemåling (Real time kinematic) 4634 - 6 / 60	10	
5x	Endra - Før	6751348,04	293764,22	21,95	Kors	20 Stereoinstrument 4634 - 6 / 9 og 4634 - 6 / 60	58	
5	Endra - Etter	6751347,80	293766,13	20,50	Kors	96 GNSS: Fasemåling (Real time kinematic) 4634 - 6 / 60	10	
6x	Endra - Før	6751359,67	293782,84	33,55	Ukjent	20 Stereoinstrument 4634 - 6 / 27 og 4634 - 6 / 60	58 200	
6	Endra - Etter	6751359,67	293782,84	32,90	Ukjent	20 Stereoinstrument 4634 - 6 / 27 og 4634 - 6 / 60	58 200	

Løpenr	Status	Nord	Aust	Grensemerke nedsett i / Lengde (m)	Grensepunkttype / Linjeinformasjon	Målemetode / Grenser mot	Nøyaktighet (SD i cm)	Radius
7	Nytt	6751351,95	293814,83		Retningspunkt	96 GNSS: Fasemåling (Real time kinematic)	58	
				18,39		4634 - 6 / 9 og 4634 - 6 / 27		
8	Nytt	6751334,61	293808,69		Fjell Offentleg godkjent grensemerke	96 GNSS: Fasemåling (Real time kinematic)	10	
				29,25		4634 - 6 / 9		
9	Nytt	6751305,83	293803,48		Fjell Offentleg godkjent grensemerke	96 GNSS: Fasemåling (Real time kinematic)	10	
				36,91		4634 - 6 / 9		
10	Nytt	6751268,94	293802,25		Fjell Offentleg godkjent grensemerke	96 GNSS: Fasemåling (Real time kinematic)	10	
				17,12		4634 - 6 / 9		
11	Nytt	6751254,12	293810,83		Fjell Kors	20 Stereoinstrument	58	
				13,51		4634 - 6 / 9 og 4634 - 6 / 37		
2x	Sletta	6751317,79	293743,25		Jord Grensepåle	20 Stereoinstrument	58	
				13,09		4634 - 6 / 9		
3x	Sletta	6751326,54	293752,99		Jord Grensepåle	20 Stereoinstrument	58	
				21,43		4634 - 6 / 9		
4x	Sletta	6751338,98	293770,44		Jord Grensepåle	20 Stereoinstrument	58	
				10,99		4634 - 6 / 9		
7x	Sletta	6751351,80	293815,45		Ukjent	20 Stereoinstrument	58	
				83,82		4634 - 6 / 9 og 4634 - 6 / 27		
8x	Sletta	6751269,73	293798,40		Jord Grensepåle	20 Stereoinstrument	58	
				21,29		4634 - 6 / 9		