



Kommune: 4634 - MASFJORDEN  
Gardsnummer: 38  
Bruksnummer: 13

Utskriftsdato/klokkeslett: 20.09.2023 kl. 13:43

Produsert av: Kjersti Furnes Soltvedt

Dette dokumentet viser resultatet av Kvalitetsheving for eksisterande matrikkeleining ført 20.09.2023.

### **Orientering om relevant utdrag av matrikkelen**

Eit relevant utdrag av matrikkelen viser deler av opplysningane som registrert om matrikkeleiningane (eigedommane). Utdraget viser kva slags endringar som er gjort i matrikkelen knytt til ei forretning, som t.d. kva for grenser som vart behandla. Relevant utdrag av matrikkelen er heimla i Forskrift om eiendomsregistrering av 26. juni 2009 § 9.

Du kan kontakte kommunen for å få komplett matrikelbrev, dersom du vil sjå alle opplysningar som er registrert om matrikkeleininga.

### **Om heilskap og nøyaktigheit i relevant utdrag av matrikelbrevet**

Matrikkelen vart etablert ved konvertering av data frå tidlegare register. Det kan variere kor gode slike data er med omsyn til heilskap og nøyaktigheit. I enkelte tilfelle kan grensepunkt og grenselinjer mangle heilt eller delvis, eller vere feil registrerte. Det kan også vere feil og manglar ved registrert bygnings- og adresseinformasjon. Heilskap og kartfestingsnøyaktigheit er oftast betre innanfor enn utanfor tettbygde strøk. Ver merksam på at oppgjewe areal for mange matrikkeleiningar og bygg er usikre.

For utfyllande informasjon: [www.kartverket.no/utdragmatrikel](http://www.kartverket.no/utdragmatrikel)

## Matrikkeleining

Matrikkeleiningstype: Grunneigedom  
Bruksnamn: ENEBAKKEN  
Etableringsdato: 28.05.1900  
Skyld: 0,63  
Er tinglyst: Ja  
Har festegrunnar: Nei  
Er seksjonert: Nei

## Arealrapport

Tekst	Areal	Kommentar
Utrekna areal for 38 / 13	82 333 m2	Ukjend grenseforløp
Utrekna areal av uregistret jordsameige der 38 / 13 er registrert med del	4 852 024,2 m2	Ukjend grenseforløp

## Eigarforhold

### Tinglyste eigarforhold

Rolle	Status	Føds.d./org.nr	Namn	Brukseinin	Adresse	Andel
Heimelshavar		301161	TVEDT ANNE KVINGE		SØRKVINGO 1 5981 MASFJORDNES	1 / 2
Heimelshavar		220760	TVEDT GEIR SIGURD		SØRKVINGO 1 5981 MASFJORDNES	1 / 2

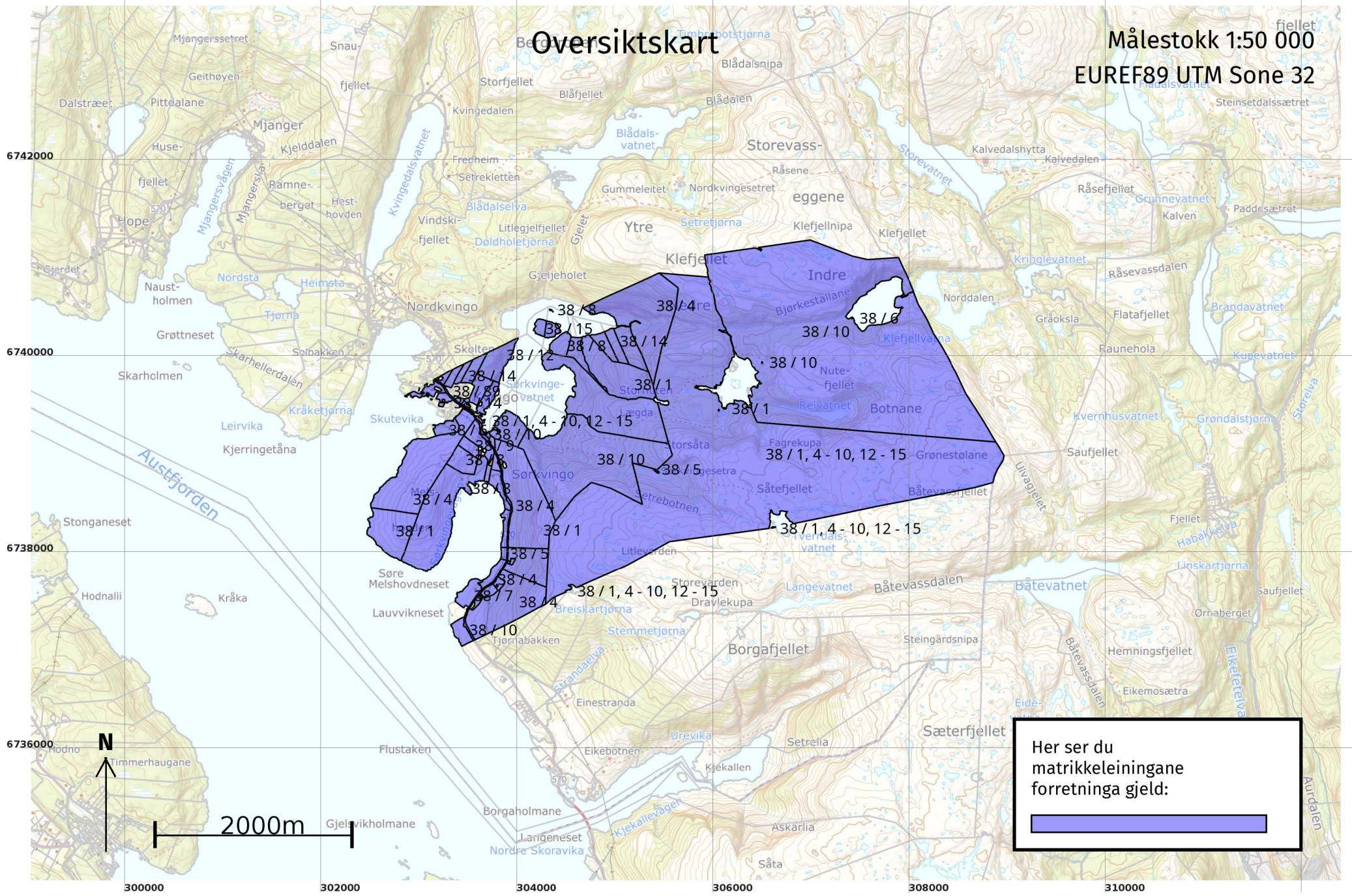
**Forretningar der matrikkeleininga er berørt**

<b>Forretning</b> <b>Forretningstype</b> <b>Årsak til feilretting</b>	<b>Forretningsdokumentdato</b> <b>Kommunal saksreferanse</b> <b>Nettadresse (URL)</b> <b>Annan referanse</b>	<b>Status</b>	<b>Tinglysing</b>	<b>Endra dato</b>	<b>Matrikkelføring</b> <b>Signatur</b> <b>Dato</b>
Kvalitetsheving for eksisterande matrikkeleining Opplysninger fra eldre dokument	20.09.2023 23/799				1266sok 20.09.2023
		<b>Rolle</b>	<b>Matrikkeleining</b>		<b>Arealendring</b>
		Berørt	4634 - 38/1		0
		Berørt	4634 - 38/4		0
		Berørt	4634 - 38/5		0
		Berørt	4634 - 38/6		0
		Berørt	4634 - 38/7		0
		Berørt	4634 - 38/8		0
		Berørt	4634 - 38/9		0
		Berørt	4634 - 38/10		0
		Berørt	4634 - 38/12		0
		Berørt	4634 - 38/13		0
		Berørt	4634 - 38/14		0
		Berørt	4634 - 38/15		0
		Berørt	4634 - 38/89		0



# Oversiktskart

Målestokk 1:50 000  
EUREF89 UTM Sone 32

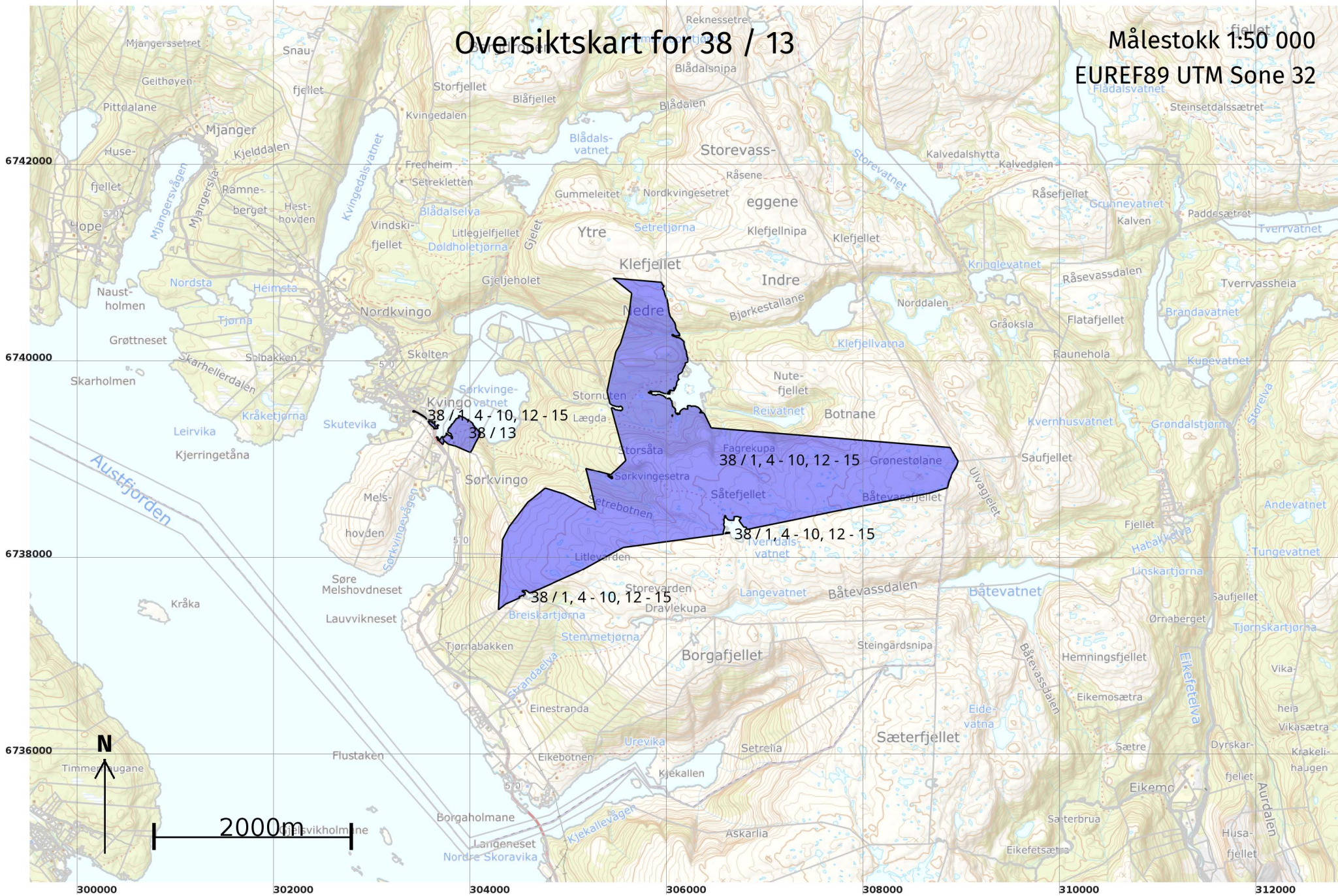


Her ser du matrikkeleiningane forretinga gjeld:



# Oversiktskart for 38 / 13

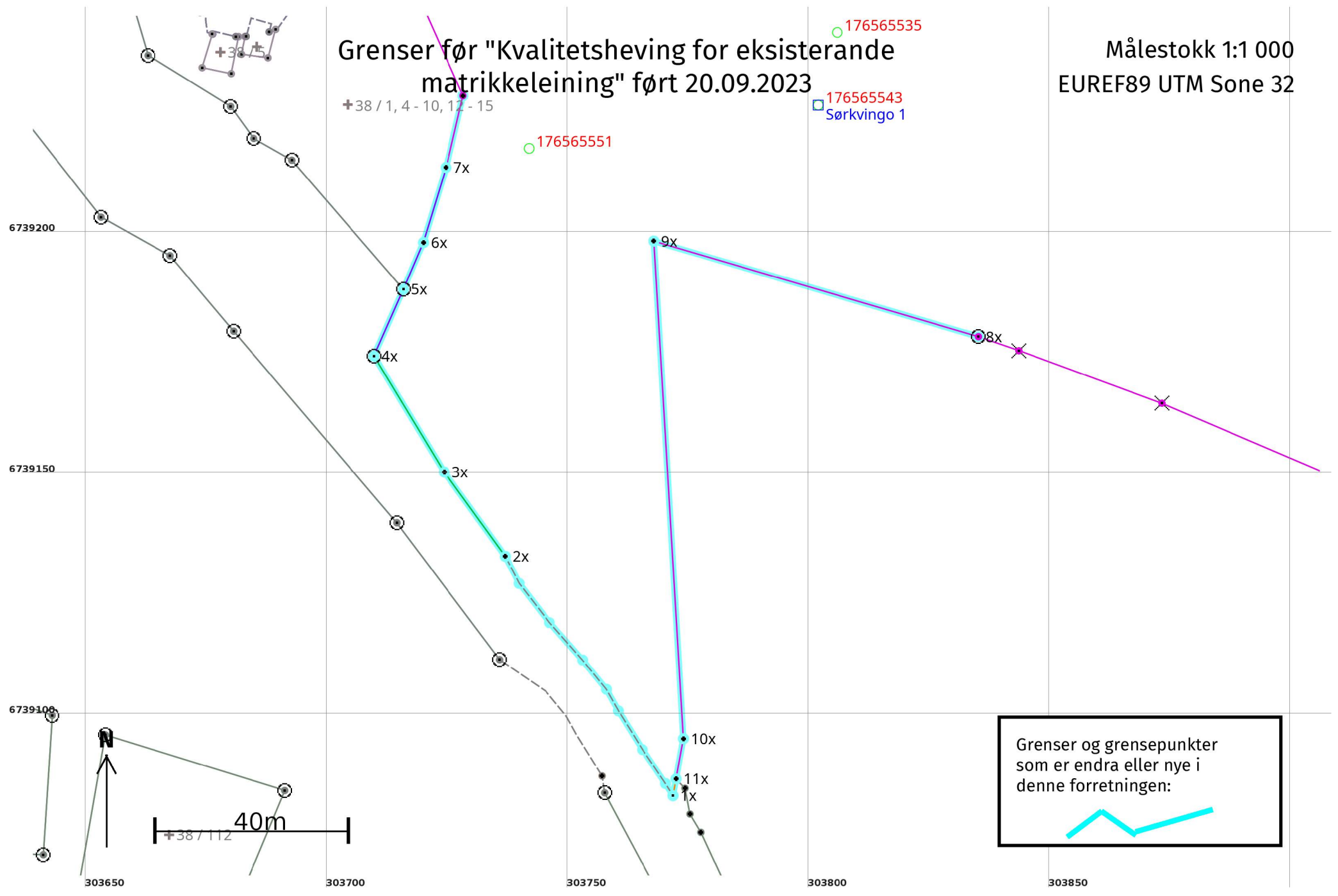
Målestokk 1:50 000  
EUREF89 UTM Sone 32





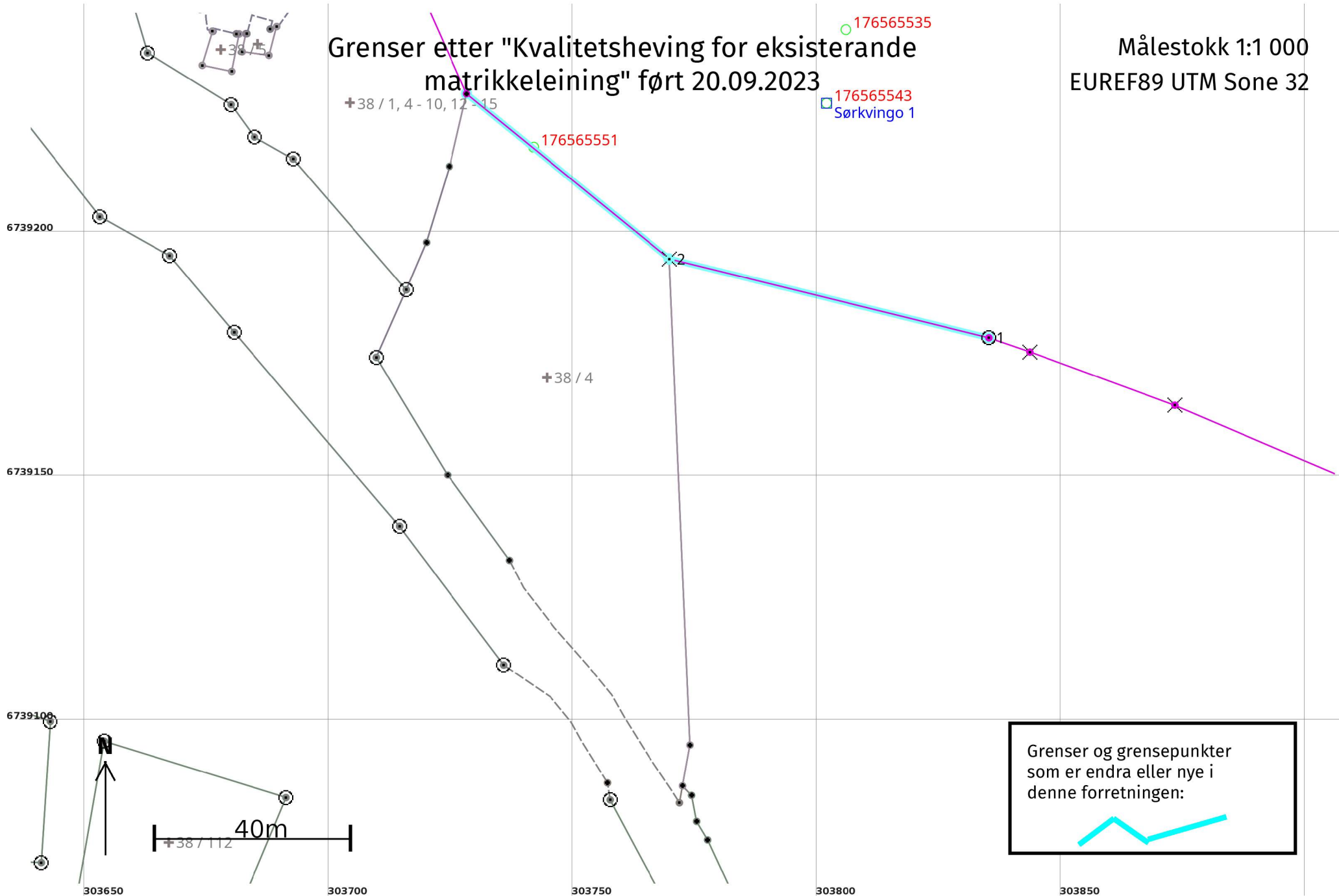
# Grenser for "Kvalitetsheving for eksisterende matrikkeleining" ført 20.09.2023

Målestokk 1:1 000  
EUREF89 UTM Sone 32



# Grenser etter "Kvalitetsheving for eksisterende matrikkeleining" ført 20.09.2023

Målestokk 1:1 000  
EUREF89 UTM Sone 32



**Kvalitetsheving for eksisterende matrikkeleining 20.09.2023****Før forretninga:**

Areal: 87 052,8

Arealmerknad: Hjelpelinje vasskant, Hjelpelinje vegkant

Representasjonspunkt:

Koordinatsystem: EUREF89 UTM Sone 32

Nord: 6739310

Aust: 303905

**Etter forretninga:**

Areal: 82 333

Arealmerknad: Hjelpelinje vasskant

Representasjonspunkt:

Koordinatsystem: EUREF89 UTM Sone 32

Nord: 6739310

Aust: 303905

**Grensepunkt / Grenselinje****Ytre avgrensing**

Løpenr	Status	Nord	Aust	Grensemerke nedsett i / Lengde (m)	Grensepunkttype / Linjeinformasjon	Målemetode / Grenser mot	Nøyaktighet (SD i cm)	Radius
8x	Endra - Før	6739178,97	303835,24	Jord 70,16	Offentleg godkjent grensemerke	55 Digitalisert på dig.bord frå strek-kart: Papirkopi 4634 - 38 / 1	200	
1	Endra - Etter	6739178,97	303835,24	Jord 67,39	Offentleg godkjent grensemerke	55 Digitalisert på dig.bord frå strek-kart: Papirkopi 4634 - 38 / 1	200	
9x	Endra - Før	6739198,78	303767,94	103,33	Annan detalj	55 Digitalisert på dig.bord frå strek-kart: Papirkopi 4634 - 38 / 1	200	
2	Endra - Etter	6739195,11	303769,81	Fjell 53,50	Kors	96 GNSS: Fasemåling (Real time kinematic) 4634 - 38 / 1 og 4634 - 38 / 4	10	
1x	Sletta	6739083,80	303771,91	60,81	Geometrisk hjelpepunkt Hjelpelinje vegkant	63 Genererte data: Frå anna geometri 4634 - 38 / 89	500	500
2x	Sletta	6739133,41	303737,12	21,59	Umerkt	11 Terrengmålt: Totalstasjon 4634 - 38 / 89	13	
3x	Sletta	6739150,89	303724,45	28,14	Umerkt	11 Terrengmålt: Totalstasjon 4634 - 38 / 89	13	
4x	Sletta	6739174,96	303709,88	Fjell 15,11	Offentleg godkjent grensemerke	11 Terrengmålt: Totalstasjon 4634 - 38 / 89	13	36
5x	Sletta	6739188,78	303715,99	Fjell 10,55	Offentleg godkjent grensemerke	11 Terrengmålt: Totalstasjon 4634 - 38 / 1, 4634 - 38 / 4, 4634 - 38 / 5, 4634 - 38 / 6, 4634 - 38 / 7, 4634 - 38 / 8, 4634 - 38 / 9, 4634 - 38 / 10, 4634 - 38 / 12, 4634 - 38 / 14, 4634 - 38 / 15 og 4634 - 38 / 89	13	



Løpenr	Status	Nord	Aust	Grensemerke nedsett i / Lengde (m)	Grensepunkttype / Linjeinformasjon	Målemetode / Grenser mot	Nøyaktighet (SD i cm)	Radius
6x	Sletta	6739198,48	303720,14	16,24	Umerkt	11 Terrengmålt: Totalstasjon 4634 - 38 / 1, 4634 - 38 / 4, 4634 - 38 / 5, 4634 - 38 / 6, 4634 - 38 / 7, 4634 - 38 / 8, 4634 - 38 / 9, 4634 - 38 / 10, 4634 - 38 / 12, 4634 - 38 / 14 og 4634 - 38 / 15	13	
7x	Sletta	6739214,03	303724,82	15,28	Umerkt	11 Terrengmålt: Totalstasjon 4634 - 38 / 1, 4634 - 38 / 4, 4634 - 38 / 5, 4634 - 38 / 6, 4634 - 38 / 7, 4634 - 38 / 8, 4634 - 38 / 9, 4634 - 38 / 10, 4634 - 38 / 12, 4634 - 38 / 14 og 4634 - 38 / 15	13	
10x	Sletta	6739095,63	303774,07	8,50	Annan detalj	55 Digitalisert på dig.bord frå strek-kart: Papirkopi 4634 - 38 / 1	200	
11x	Sletta	6739087,27	303772,54	3,53	Jord Umerkt	55 Digitalisert på dig.bord frå strek-kart: Papirkopi 4634 - 38 / 1 og 4634 - 38 / 89	200	