



Masfjorden kommune  
Oppmålingsavdelinga  
Kommunehuset  
5981 Masfjordnes

e-post: [post@masfjorden.kommune.no](mailto:post@masfjorden.kommune.no)

## Varsel om oppmålingsforretning

Saksnr 20220647
Oppdragsnr
Prosjektnavn

Einestrånd Jon Egil  
Austfjordvegen 810  
5981 Masfjordnes  
59/1

### Det varsles herved om at det skal holdes oppmålingsforretning på følgende eiendom(er)

Gateadresse	Eier/Rekvirent	Gnr	Bnr	Fnr	Snr
Austfjordvegen 839; Austfjordvegen	Einestrånd Jon Egil (Hjemmelshaver)	59	1	0	0

### Om forretningen

Forretningen holdes:	Dato <b>10.10.2023</b>	Kl. <b>14:30</b>	Sted <b>Einestrånd bustadfelt</b>
Rekvirent Einestrånd Jon Egil	Rekvisisjonsdato		
Forretningen gjelder opprettelse av matrikkelenhet			
<input checked="" type="checkbox"/> Grunneiendom	<input type="checkbox"/> Festegrunn	<input type="checkbox"/> Anleggseiendom	<input type="checkbox"/> Uteareal eierseksjon
Forretningen gjelder registrering av eksisterende grunn			
<input type="checkbox"/> Grensejustering	<input type="checkbox"/> Klarlegging av eksisterende grense	<input type="checkbox"/> Nymerking av eksisterende grense	<input type="checkbox"/> Registrering av ureg. jordsameie
<input type="checkbox"/> Arealoverføring	<input type="checkbox"/> Annet	<input type="checkbox"/> Matrikulering av umatrikulert grunn	
Beskrivelse Fullføring av oppmålingsforretning gbnr 59/21.			

### Hvem er varslet

Vedlagt følger en oversikt over de personer som er varslet om forretningen og i hvilken egenskap (partsstilling, rolle) disse er blitt varslet. Det oppfordres til at man så snart som mulig gir melding til kommunen dersom man kjenner til ev. andre som forretningen kan få betydning for.

### For matrikkelenheten gjelder følgende forhold

Dersom noen av grensene eller andre rettsforhold som angår stedfestede rettigheter er uklare, er det ønskelig at man i samråd med øvrige parter bringer klarhet i dette før oppmålingsforretningen.

Det er ønskelig at kart, bilder og avtaler etc. som kan ha betydning for å fastlegge grenseforløpet og stedfestede rettigheter sendes kommunen, helst i god tid før oppmålingsforretningen eller medtas ved oppmøte til oppmålingsforretningen.

Oppmøte ved oppmålingsforretningen er frivillig og det kan ikke kreves godtgjørelse for reiseutgifter, tapt arbeidsfortjeneste og lignende i forbindelse med avholdelse av oppmålingsforretning.

### Klageadgang

Saker som krever oppmålingsforretning etter § 6 i matrikkellova, under dette feil ved varslingen eller utføringen av forretningen, kan påklages etter reglene i forvaltningsloven kap. IV til VI, jf. matrikkellova § 46.

Klagefristen løper i fra det tidspunktet parten har mottatt matrikkelbrev eller underretning om føring i matrikkelen, jf. matrikkelforskriften § 21.

Det kan imidlertid ikke framsettes klage på forhold som formelt hører inn under klagebehandling etter annet lovverk, f.eks. plan- og bygningsloven.

### Andre opplysninger

Vedlagt følger:	<input checked="" type="checkbox"/> Partsliste	<input checked="" type="checkbox"/> Fullmaktsblankett	<input type="checkbox"/> Kvitteringsblankett	<input type="checkbox"/> Annet
-----------------	--	---	--	--------------------------------

### Landmåler

Sted Masfjordnes	Dato 29.09.2023	Underskrift	
Stilling Oppmålingsingeniør	Telefon 56166297	Landmåler Kjersti Furnes Soltvedt	Epost <a href="mailto:kjersti.soltvedt@masfjorden.kommune.no">kjersti.soltvedt@masfjorden.kommune.no</a>

# Fullmakt Oppmålingsforretning

Saksnr 20220647	Oppdragsnr
--------------------	------------

**NB! Vær nøyaktig med å krysse av for hva fullmakten gjelder.**

Undertegnede, som har grunnbokshjemmel til matrikkelenheten (hvis ikke tinglyst matrikkelenhet; aktuell eier/fester)				
Gnr	Bnr	Fnr	Snr	Eiendommens adresse

gir fullmakt til		
Fullmektig	Navn	Adresse
	Fødselsdato (6 siffer)	
Fullmakten gjelder	<input type="checkbox"/> Tillatelse til å møte og representere meg/oss ved oppmålingsforretningen, herunder til å godkjenne oppmåling/merking av ny matrikkelenhet på grunnlag av offentlig godkjenning, med tillatelse til å godkjenne mindre avvik, jf. Matrikkeloven § 33	
	<input type="checkbox"/> Tillatelse til å signere erklæring om rettighet i fast eiendom, dersom det er stilt krav om etablering av rettigheter i vedtak etter plan- og bygningsloven.	
	<input type="checkbox"/> Tillatelse til å rydde opp i rettighetsforhold som det i forbindelse med forretningen avdekkes behov for å rydde opp i. (Oppretting og/eller sletting av rettigheter)	
	<input type="checkbox"/> Tillatelse til å inngå forlik, ta bindende standpunkt til evt. voldgift eller grensejustering.	
	<input type="checkbox"/> Tillatelse til å signere skjøte / erklæring om arealoverføring / pantedokument. NB! Krever vitnebekreftelse på hjemmelshavers underskrift.	
<input type="checkbox"/> Tillatelse til andre disposisjoner enn nevnt over.		
Beskriv		
Dersom fullmakt gjelder matrikkelenhet i sameie må enten samtlige sameiere signere på fullmakten, eller det må fremlegges dokumentasjon for at sameiet har vedtatt at styret, annet organ eller person kan representere sameiet, jf. matrikkelforskriften § 23, første ledd.		

Forretningen angår				
Gnr	Bnr	Fnr	Snr	Oppmålingsforretningens dato
59	1	0	0	10.10.2023

Hjemmelshavers underskrift (hvis ikke tinglyst matrikkelenhet; aktuell eier/fester)		
Sted og dato	Underskrift	Fødselsnr./Organisasjonsnr. (11/9 siffer)

### Vitnebekreftelse på hjemmelshavers underskrift (jf. tinglysingsforskriften § 3)

(Skal bare utfylles dersom det blir gitt fullmakt til å signere på skjøte / erklæring om arealoverføring / pantedokument)

Vi bekrefter at hjemmelshavers signatur er skrevet eller vedkjent i vårt nærvær og at vedkommende er over 18 år: (Advokater og autoriserte eiendomsめglere m.fl. kan bevitne en underskrift alene)

Vitneunderskrift 1		
Sted	Dato	Underskrift

Vitneunderskrift 2		
Sted	Dato	Underskrift



Parter			Varsling			Under forretningen			
Navn	Gnr./Bnr./Fnr./Snr.	Partsstilling	Sendt	Svar		Opp- møte	Godkj.	Signatur ved stedfortreder	ID 2)
Adresse		Eierforhold	Dato	Mottakskvitt.	Ev. fullm. 1)			Signatur - registrert eier	
			Måte						
Einestrand Jon Egil	59/1	Nabo				<input type="checkbox"/>	<input type="checkbox"/>		
Austfjordvegen 810, 5981 Masfjordnes		Hjemmelshaver	Brev			<input type="checkbox"/>	<input type="checkbox"/>		
Einestrand Jon Egil	59/20	Nabo				<input type="checkbox"/>	<input type="checkbox"/>		
Austfjordvegen 810, 5981 Masfjordnes		Hjemmelshaver	Brev			<input type="checkbox"/>	<input type="checkbox"/>		
Hindenes Øystein	59/21	Rekvirent				<input type="checkbox"/>	<input type="checkbox"/>		
Øvre Hagen 22, 5305 Florvåg		Hjemmelshaver	Brev			<input type="checkbox"/>	<input type="checkbox"/>		
Rogne Cathrine	59/21	Rekvirent				<input type="checkbox"/>	<input type="checkbox"/>		
Øvre Hagen 22, 5305 Florvåg		Hjemmelshaver	Brev			<input type="checkbox"/>	<input type="checkbox"/>		
						<input type="checkbox"/>	<input type="checkbox"/>		
						<input type="checkbox"/>	<input type="checkbox"/>		
						<input type="checkbox"/>	<input type="checkbox"/>		
						<input type="checkbox"/>	<input type="checkbox"/>		
						<input type="checkbox"/>	<input type="checkbox"/>		
						<input type="checkbox"/>	<input type="checkbox"/>		
						<input type="checkbox"/>	<input type="checkbox"/>		
						<input type="checkbox"/>	<input type="checkbox"/>		
						<input type="checkbox"/>	<input type="checkbox"/>		
						<input type="checkbox"/>	<input type="checkbox"/>		
						<input type="checkbox"/>	<input type="checkbox"/>		

1) Stedfortreder: (SUF)  
Stedfortreder med  
beslutningsfullmakt: (SMF)

2) Førerkort: (F)  
Pass: (P)  
Bankkort m/ bilde: (B)

# Kartvedlegg til protokoll for oppmålingsforretning

Masfjorden kommune

N

Eiendom  
59/1

Journal nr  
20220647

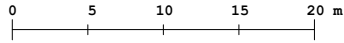
Oppdragnr

Rekvirent  
Einestrånd Jon Egil


Forretningsdato  
10/10/2023

Landmåler  
Kjersti Furnes Soltvedt

Målestokk 1:500



Beskrivelser/avtaler:



# Kartvedlegg til protokoll for oppmålingsforretning

Masfjorden kommune

N

Eiendom  
59/1

Journal nr  
20220647

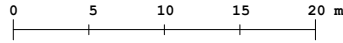
Oppdragnr

Rekvirent  
Einestrånd Jon Egil

Forretningsdato  
10/10/2023

Landmåler  
Kjersti Furnes Soltvedt

Målestokk 1:500



Beskrivelser/avtaler:

