



Kommune: 4634 - MASFJORDEN  
Gardsnummer: 27  
Bruksnummer: 29

Utskriftsdato/klokkeslett: 03.10.2023 kl. 11:38

Produsert av: Kjersti Furnes Soltvedt

Dette dokumentet viser resultatet av Kvalitetsheving for eksisterande matrikkeleining ført 03.10.2023.

### **Orientering om relevant utdrag av matrikkelen**

Eit relevant utdrag av matrikkelen viser deler av opplysningane som registrert om matrikkeleiningane (eigedommane). Utdraget viser kva slags endringar som er gjort i matrikkelen knytt til ei forretning, som t.d. kva for grenser som vart behandla. Relevant utdrag av matrikkelen er heimla i Forskrift om eiendomsregistrering av 26. juni 2009 § 9.

Du kan kontakte kommunen for å få komplett matrikelbrev, dersom du vil sjå alle opplysningar som er registrert om matrikkeleininga.

### **Om heilskap og nøyaktigheit i relevant utdrag av matrikelbrevet**

Matrikkelen vart etablert ved konvertering av data frå tidlegare register. Det kan variere kor gode slike data er med omsyn til heilskap og nøyaktigheit. I enkelte tilfelle kan grensepunkt og grenselinjer mangle heilt eller delvis, eller vere feil registrerte. Det kan også vere feil og manglar ved registrert bygnings- og adresseinformasjon. Heilskap og kartfestingsnøyaktigheit er oftast betre innanfor enn utanfor tettbygde strøk. Ver merksam på at oppgjve areal for mange matrikkeleiningar og bygg er usikre.

For utfyllande informasjon: [www.kartverket.no/utdragmatrikel](http://www.kartverket.no/utdragmatrikel)

## Matrikkeleining

Matrikkeleiningstype: Grunneigedom  
Bruksnamn: NAUST NR 6 FRÅ NORD  
Etableringsdato: 21.04.2004  
Skyld: 0  
Er tinglyst: Ja  
Har festegrunnar: Nei  
Er seksjonert: Nei

## Arealrapport

Tekst	Areal	Kommentar
Utrekna areal for 27 / 29	97,1 m2	Ukjend grenseforløp

## Eigarforhold

### Tinglyste eigarforhold

Rolle	Status	Føds.d./org.nr	Namn	Brukseinin	Adresse	Andel
Heimelshavar		151056	ANDVIK ØYSTEIN		SIRIBREKKA 8 5725 VAKSDAL	1 / 1

## Forretningar der matrikkeleininga er berørt

Forretning	Forretningsdokumentdato	Tinglysing	Matrikkelføring	
Forretningstype	Kommunal saksreferanse	Status	Signatur Dato	
Årsak til feilretting	Nettadresse (URL)	Endra dato		
	Annan referanse			
Kvalitetsheving for eksisterande matrikkeleining	11.09.2023		1266sok 03.10.2023	
Oppmålingsforretning	O - 23/793			
		Rolle	Matrikkeleining	Arealendring
		Berørt	4634 - Mnr vann mangler	0
		Berørt	4634 - 27/3	0
		Berørt	4634 - 27/26	0
		Berørt	4634 - 27/29	0
		Berørt	4634 - 27/31	0
		Berørt	4634 - 27/32	0

## Landmålarnummer Namn

000282 KJERSTI FURNES SOLTVEDT

# Oversiktskart for 27 / 29

Målestokk 1:1 000  
EUREF89 UTM Sone 32

6748150  
6748100  
6748050  
6748000

303250

303300

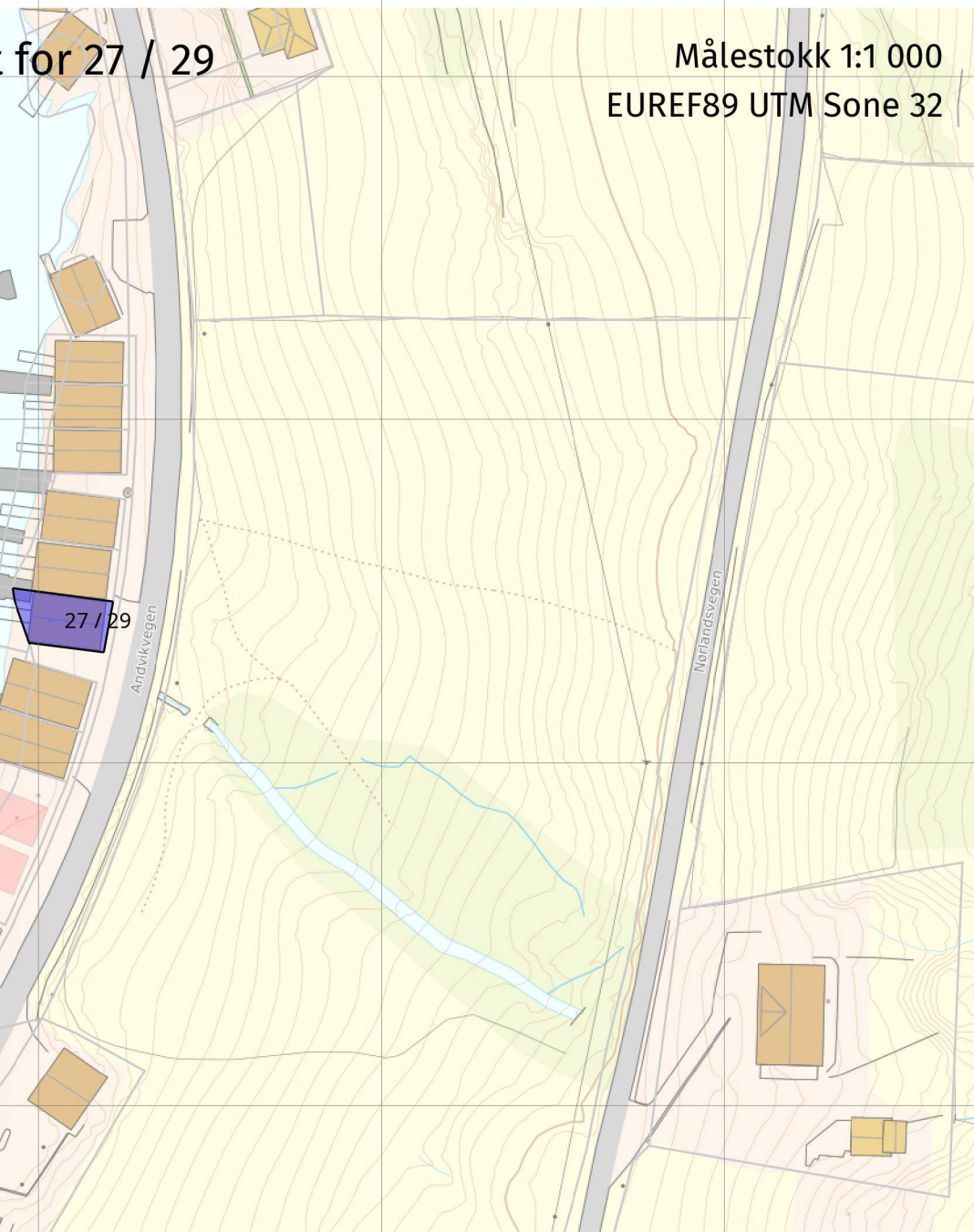
303350

303400

303450

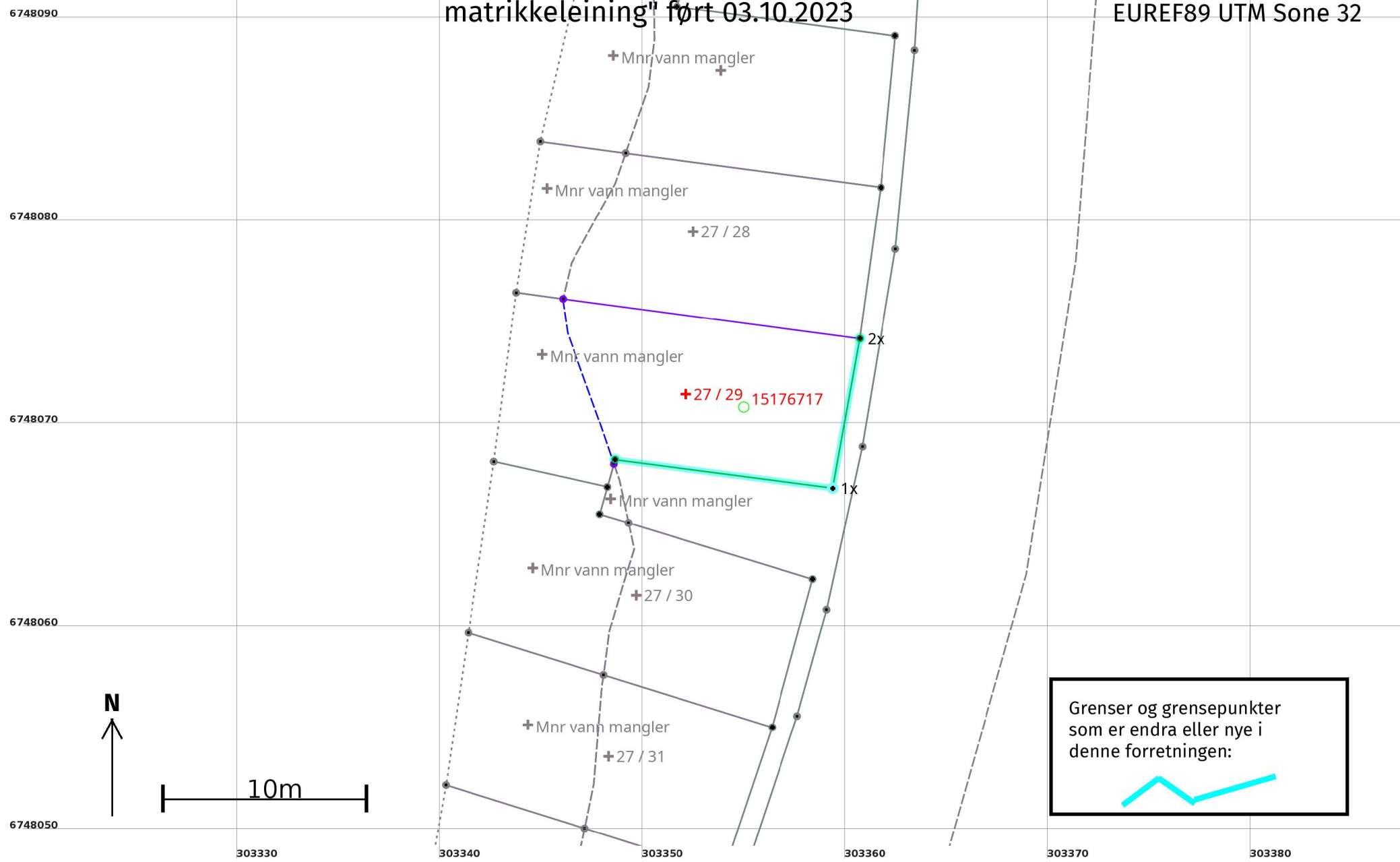


40m



# Grenser før "Kvalitetsheving for eksisterende matrikkeleining" ført 03.10.2023

Målestokk 1:250  
EUREF89 UTM Sone 32



# Grenser etter "Kvalitetsheving for eksisterende matrikkeleining" ført 03.10.2023

Målestokk 1:250  
EUREF89 UTM Sone 32

6748090

6748080

6748070

6748060

6748050

303330

303340

303350

303360

303370

303380

+Mnr vann mangler

+Mnr vann mangler

+27 / 28

+Mnr vann mangler

+27 / 29 15176717

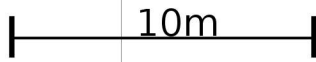
+Mnr vann mangler

+Mnr vann mangler

+27 / 30

+Mnr vann mangler

+27 / 31



Grenser og grensepunkter som er endra eller nye i denne forretningen:

