



Kommune: 4634 - MASFJORDEN  
Gardsnummer: 27  
Bruksnummer: 31

Utskriftsdato/klokkeslett: 03.10.2023 kl. 11:38

Produsert av: Kjersti Furnes Soltvedt

Dette dokumentet viser resultatet av Kvalitetsheving for eksisterande matrikkeleining ført 03.10.2023.

### **Orientering om relevant utdrag av matrikkelen**

Eit relevant utdrag av matrikkelen viser deler av opplysningane som registrert om matrikkeleiningane (eigedommane). Utdraget viser kva slags endringar som er gjort i matrikkelen knytt til ei forretning, som t.d. kva for grenser som vart behandla. Relevant utdrag av matrikkelen er heimla i Forskrift om eiendomsregistrering av 26. juni 2009 § 9.

Du kan kontakte kommunen for å få komplett matrikelbrev, dersom du vil sjå alle opplysningar som er registrert om matrikkeleininga.

### **Om heilskap og nøyaktigheit i relevant utdrag av matrikelbrevet**

Matrikkelen vart etablert ved konvertering av data frå tidlegare register. Det kan variere kor gode slike data er med omsyn til heilskap og nøyaktigheit. I enkelte tilfelle kan grensepunkt og grenselinjer mangle heilt eller delvis, eller vere feil registrerte. Det kan også vere feil og manglar ved registrert bygnings- og adresseinformasjon. Heilskap og kartfestingsnøyaktigheit er oftast betre innanfor enn utanfor tettbygde strøk. Ver merksam på at oppgjve areal for mange matrikkeleiningar og bygg er usikre.

For utfyllande informasjon: [www.kartverket.no/utdragmatrikel](http://www.kartverket.no/utdragmatrikel)

## Matrikkeleining

Matrikkeleiningstype: Grunneigedom  
Bruksnamn: NAUST NR 8 FRÅ NORD  
Etableringsdato: 21.04.2004  
Skyld: 0  
Er tinglyst: Ja  
Har festegrunnar: Nei  
Er seksjonert: Nei

## Arealrapport

Tekst	Areal	Kommentar
Utrekna areal for 27 / 31	58,9 m2	Ukjend grenseforløp

## Eigarforhold

### Tinglyste eigarforhold

Rolle	Status	Føds.d./org.nr	Namn	Brukseinin	Adresse	Andel
Heimelshavar		210754	SKUGGEDAL ÅSMUND		ANDVIKVEGEN 625 5981 MASFJORDNES	1 / 1

## Forretningar der matrikkeleininga er berørt

Forretning	Forretningsdokumentdato	Status	Tinglysing	Endra dato	Matrikkelføring
Forretningstype	Kommunal saksreferanse				Signatur Dato
Årsak til feilretting	Nettadresse (URL)				
	Annan referanse				
Kvalitetsheving for eksisterande matrikkeleining	11.09.2023				1266sok 03.10.2023
Oppmålingsforretning	O - 23/793				
		Rolle	Matrikkeleining		Arealendring
		Berørt	4634 - Mnr vann mangler		0
		Berørt	4634 - 27/3		0
		Berørt	4634 - 27/26		0
		Berørt	4634 - 27/29		0
		Berørt	4634 - 27/31		0
		Berørt	4634 - 27/32		0

Landmålarnummer	Namn
000282	KJERSTI FURNES SOLTVEDT


# Oversiktskart for 27 / 31

Målestokk 1:1 000  
EUREF89 UTM Sone 32

6748100

6748050

6748000



40m

303250

303300

303350

303400

303450

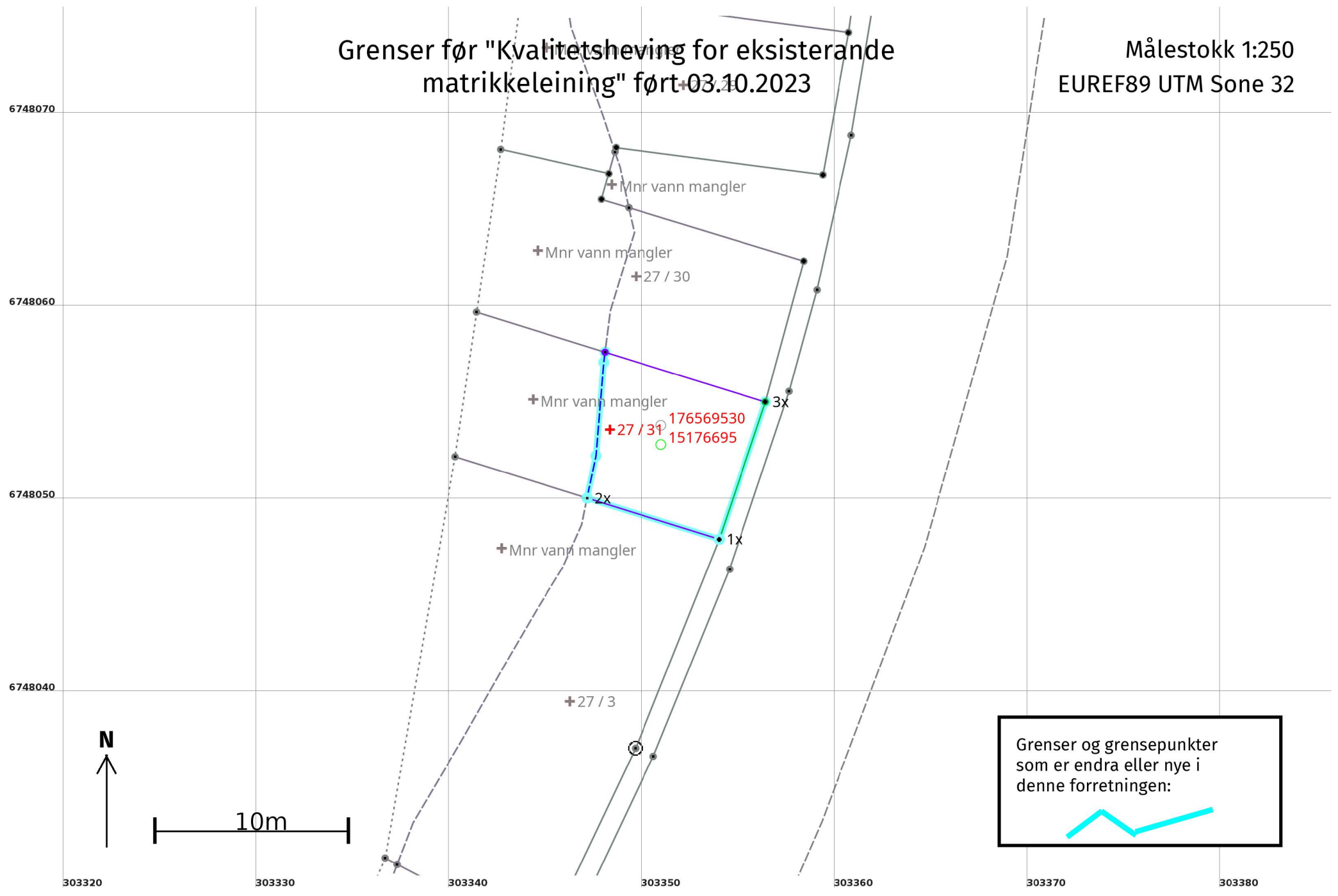
27 / 31

Andviltvegen

Nerlandsvegen

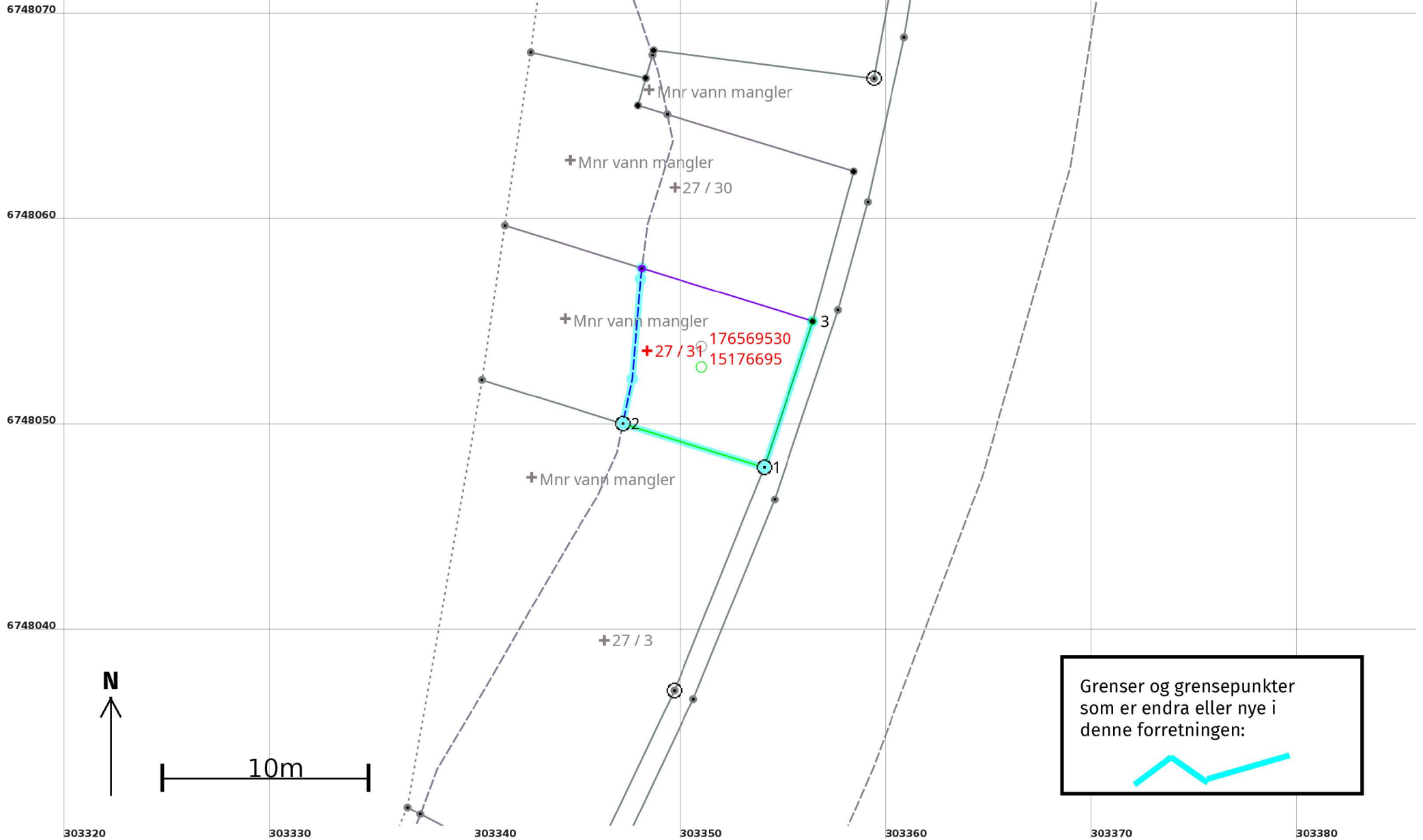
# Grenser før "Kvalitetsheving for eksisterende matrikkeleining" ført 03.10.2023

Målestokk 1:250  
EUREF89 UTM Sone 32



# Grenser etter "Kvalitetshaving for eksisterende matrikkeleining" ført 03.10.2023

Målestokk 1:250  
EUREF89 UTM Sone 32



Grenser og grensepunkter som er endra eller nye i denne forretningen:

**Kvalitetsheving for eksisterende matrikkeløining 03.10.2023****Før forretninga:**

**Areal:** 58,9 **Arealmerknad:** Hjelpelinje vasskant  
**Representasjonspunkt:** **Koordinatsystem:** EUREF89 UTM Sone 32 **Nord:** 6748054 **Aust:** 303348

**Etter forretninga:**

**Areal:** 58,9 **Arealmerknad:** Hjelpelinje vasskant  
**Representasjonspunkt:** **Koordinatsystem:** EUREF89 UTM Sone 32 **Nord:** 6748054 **Aust:** 303348

**Grensepunkt / Grenselinje****Ytre avgrensing**

Løpenr	Status	Nord	Aust	Grensemerke nedsett i / Lengde (m)	Grensepunkttype / Linjeinformasjon	Målemetode / Grenser mot	Nøyaktighet (SD i cm)	Radius
1x	Endra - Før	6748048,09	303354,02	7,18	Annan detalj	10 Terrengmålt 4634 - 27 / 3 og 4634 - 27 / 32	13	
1	Endra - Etter	6748048,12	303354,06	7,20	Offentleg godkjent grensemerke	96 GNSS: Fasemåling (Real time kinematic) 4634 - 27 / 3 og 4634 - 27 / 32	10	
2x	Endra - Før	6748050,23	303347,17	7,63	Geometrisk hjelpepunkt Hjelpelinje vasskant	20 Stereoinstrument 4634 - Mnr vann mangler og 4634 - 27 / 3	58 58	
2	Endra - Etter	6748050,23	303347,18	7,63	Offentleg godkjent grensemerke Hjelpelinje vasskant	96 GNSS: Fasemåling (Real time kinematic) 4634 - Mnr vann mangler og 4634 - 27 / 3	10 58	
3x	Endra - Før	6748055,21	303356,41	7,51	Annan detalj	10 Terrengmålt 4634 - 27 / 30 og 4634 - 27 / 32	13	
3	Endra - Etter	6748055,21	303356,41	7,47	Annan detalj	10 Terrengmålt 4634 - 27 / 30 og 4634 - 27 / 32	13	