



Kommune: 4634 - MASFJORDEN
Gardsnummer: 20
Bruksnummer: 1

Utskriftsdato/klokkeslett: 26.10.2023 kl. 14:53
Produsert av: Kjersti Furnes Soltvedt

Dette dokumentet viser resultatet av Arealoverføring ført 26.10.2023.

Orientering om relevant utdrag av matrikkelen

Eit relevant utdrag av matrikkelen viser deler av opplysningane som registrert om matrikkeleiningane (eigedommane). Utdraget viser kva slags endringar som er gjort i matrikkelen knytt til ei forretning, som t.d. kva for grenser som vart behandla. Relevant utdrag av matrikkelen er heimla i Forskrift om eiendomsregistrering av 26. juni 2009 § 9.

Du kan kontakte kommunen for å få komplett matrikkelbrev, dersom du vil sjå alle opplysningar som er registrert om matrikkeleininga.

Om heilskap og nøyaktigheit i relevant utdrag av matrikkelbrevet

Matrikkelen vart etablert ved konvertering av data frå tidlegare register. Det kan variere kor gode slike data er med omsyn til heilskap og nøyaktigheit. I enkelte tilfelle kan grensepunkt og grenselinjer mangle heilt eller delvis, eller vere feil registrerte. Det kan også vere feil og manglar ved registrert bygnings- og adresseinformasjon. Heilskap og kartfestingsnøyaktigheit er oftast betre innanfor enn utanfor tettbygde strøk. Ver merksam på at oppgjve areal for mange matrikkeleiningar og bygg er usikre.

For utfyllande informasjon: www.kartverket.no/utdragmatrikkel

Matrikkeleining

Matrikkeleiningstype: Grunneigedom
Bruksnamn: REKNES
Etableringsdato: 08.05.1839
Skyld: 1,26
Er tinglyst: Ja
Har festegrunnar: Nei
Er seksjonert: Nei

Arealrapport

Tekst	Areal	Kommentar
Utrekna areal for 20 / 1	561 379,4 m2	Ukjend grenseforløp
Utrekna areal av uregistret jordsameige der 20 / 1 er registrert med del	4 223 935,1 m2	Ukjend grenseforløp

Eigarforhold

Tinglyste eigarforhold

Rolle	Status	Føds.d./org.nr	Namn	Brukseinin	Adresse	Andel
Heimelshavar		120856	BIRKELAND EVELYN		MASFJORDVEGEN 105 5986 HOSTELAND	1 / 2
Heimelshavar		091158	BIRKELAND HELGE		MASFJORDVEGEN 105 5986 HOSTELAND	1 / 2

Forretningar der matrikkeleininga er involvert

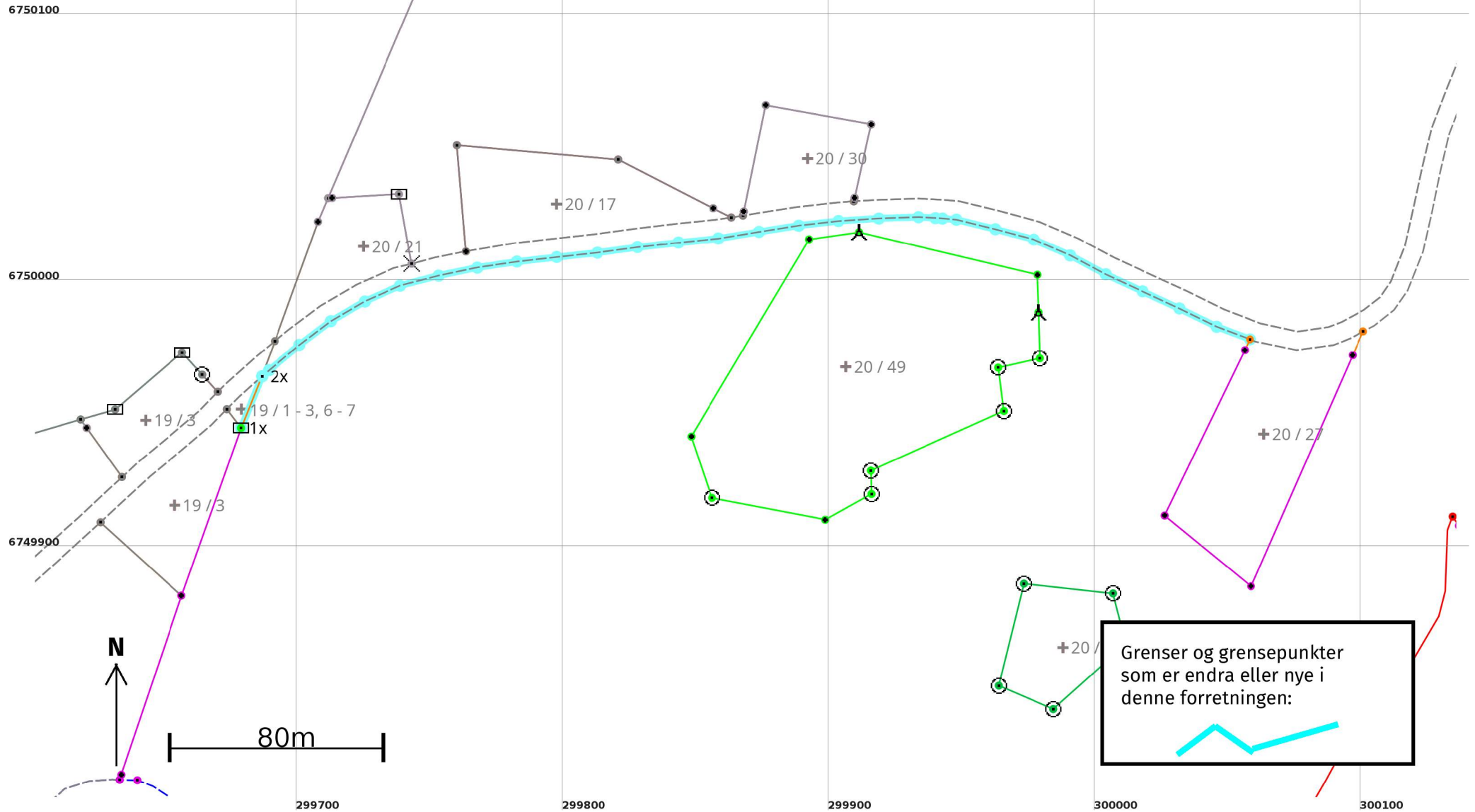
Forretning Forretningstype Årsak til feilretting	Forretningsdokumentdato Kommunal saksreferanse Nettadresse (URL) Annan referanse	Status	Tinglysing	Endra dato	Matrikkelføring Signatur Dato
Arealoverføring	19.09.2023				1266sok 26.10.2023
Oppmålingsforretning/arealoverføring	D - 22/815	Rolle	Matrikkeleining		Arealendring
		Avgjevar	4634 - 20/1		-3 283,3
	O - 23/919	Mottakar	4634 - 20/50		3 283,4
		Berørt	4634 - 19/1		0
		Berørt	4634 - 19/2		0
		Berørt	4634 - 19/3		0
		Berørt	4634 - 19/6		0
		Berørt	4634 - 19/7		0
		Berørt	4634 - 19/31		0

Landmålarnummer **Namn**

000282 KJERSTI FURNES SOLTVEDT

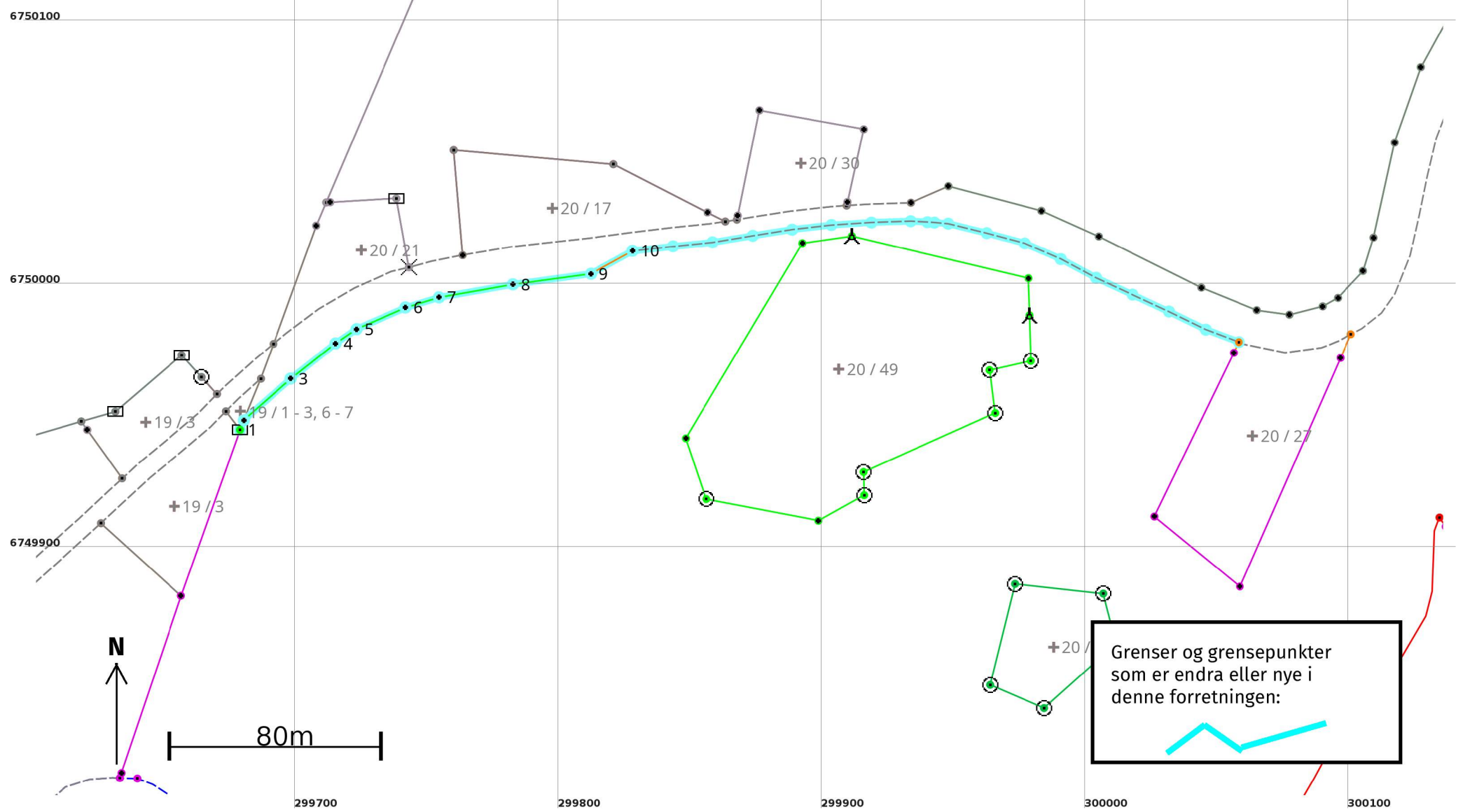
Grenser før "Arealoverføring" ført 26.10.2023

Målestokk 1:2 000
EUREF89 UTM Sone 32



Grenser etter "Arealoverføring" ført 26.10.2023

Målestokk 1:2 000
EUREF89 UTM Sone 32



Arealoverføring 26.10.2023

Før forretninga:

Areal: 237 161,9 Arealmerknad: Hjelpelinje vasskant, Hjelpelinje vegkant
Representasjonspunkt: **Koordinatsystem:** EUREF89 UTM Sone 32 **Nord:** 6749784 **Aust:** 299826

Etter forretninga:

Areal: 236 079,9 Arealmerknad: Hjelpelinje vasskant, Hjelpelinje vegkant
Representasjonspunkt: **Koordinatsystem:** EUREF89 UTM Sone 32 **Nord:** 6749784 **Aust:** 299826

Grensepunkt / Grenselinje

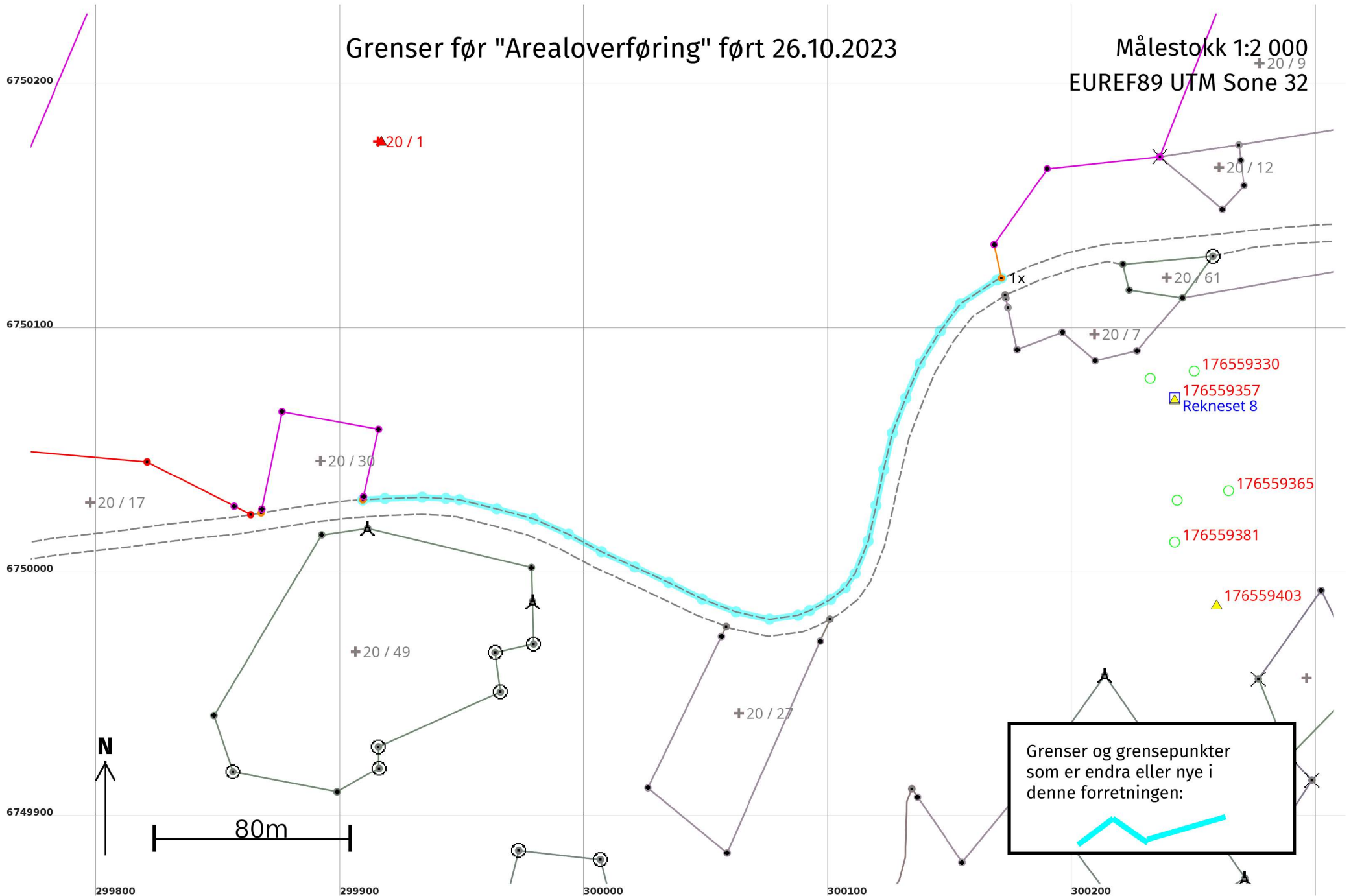
Ytre avgrensing

Løpenr	Status	Nord	Aust	Grensemerke nedsett i / Lengde (m)	Grensepunkttype / Linjeinformasjon	Målemetode / Grenser mot	Nøyaktighet (SD i cm)	Radius
1x	Endra - Før	6749946,15	299679,27	20,94	Jord Stein eller røys	96 GNSS: Fasemåling (Real time kinematic) 4634 - 19 / 1, 4634 - 19 / 2, 4634 - 19 / 3, 4634 - 19 / 6 og 4634 - 19 / 7	10	
1	Endra - Etter	6749946,15	299679,27	3,91	Jord Stein eller røys	96 GNSS: Fasemåling (Real time kinematic) 4634 - 19 / 1, 4634 - 19 / 2, 4634 - 19 / 3, 4634 - 19 / 6 og 4634 - 19 / 7	10	
2	Nytt	6749949,76	299680,75	23,83	Umerkt	96 GNSS: Fasemåling (Real time kinematic) 4634 - 19 / 1, 4634 - 19 / 2, 4634 - 19 / 3, 4634 - 19 / 6, 4634 - 19 / 7 og 4634 - 20 / 50	10	
3	Nytt	6749965,59	299698,57	21,56	Umerkt	96 GNSS: Fasemåling (Real time kinematic) 4634 - 20 / 50	10	
4	Nytt	6749978,91	299715,52	9,63	Umerkt	96 GNSS: Fasemåling (Real time kinematic) 4634 - 20 / 50	10	
5	Nytt	6749984,33	299723,47	20,36	Umerkt	96 GNSS: Fasemåling (Real time kinematic) 4634 - 20 / 50	10	
6	Nytt	6749992,56	299742,09	13,27	Umerkt	96 GNSS: Fasemåling (Real time kinematic) 4634 - 20 / 50	10	
7	Nytt	6749996,40	299754,80	28,48	Umerkt	96 GNSS: Fasemåling (Real time kinematic) 4634 - 20 / 50	10	
8	Nytt	6750001,31	299782,85	29,83	Umerkt	96 GNSS: Fasemåling (Real time kinematic) 4634 - 20 / 50	10	
9	Nytt	6750005,33	299812,41	18,04	Umerkt	96 GNSS: Fasemåling (Real time kinematic) 4634 - 20 / 50	10	

Løpenr	Status	Nord	Aust	Grensemerke nedsett i / Lengde (m)	Grensepunkttype / Linjeinformasjon	Målemetode / Grenser mot	Nøyaktighet (SD i cm)	Radius
10	Nytt	6750014,05	299828,20	239,98	Umerkt Hjelpelinje vegkant	63 Genererte data: Frå anna geometri 4634 - 20 / 50	500	500
2x	Sletta	6749965,52	299687,20	392,80	Geometrisk hjelpepunkt Hjelpelinje vegkant	63 Genererte data: Frå anna geometri 4634 - 19 / 1, 4634 - 19 / 2, 4634 - 19 / 3, 4634 - 19 / 6, 4634 - 19 / 7, 4634 - 19 / 31 og 4634 - 20 / 50	500	500

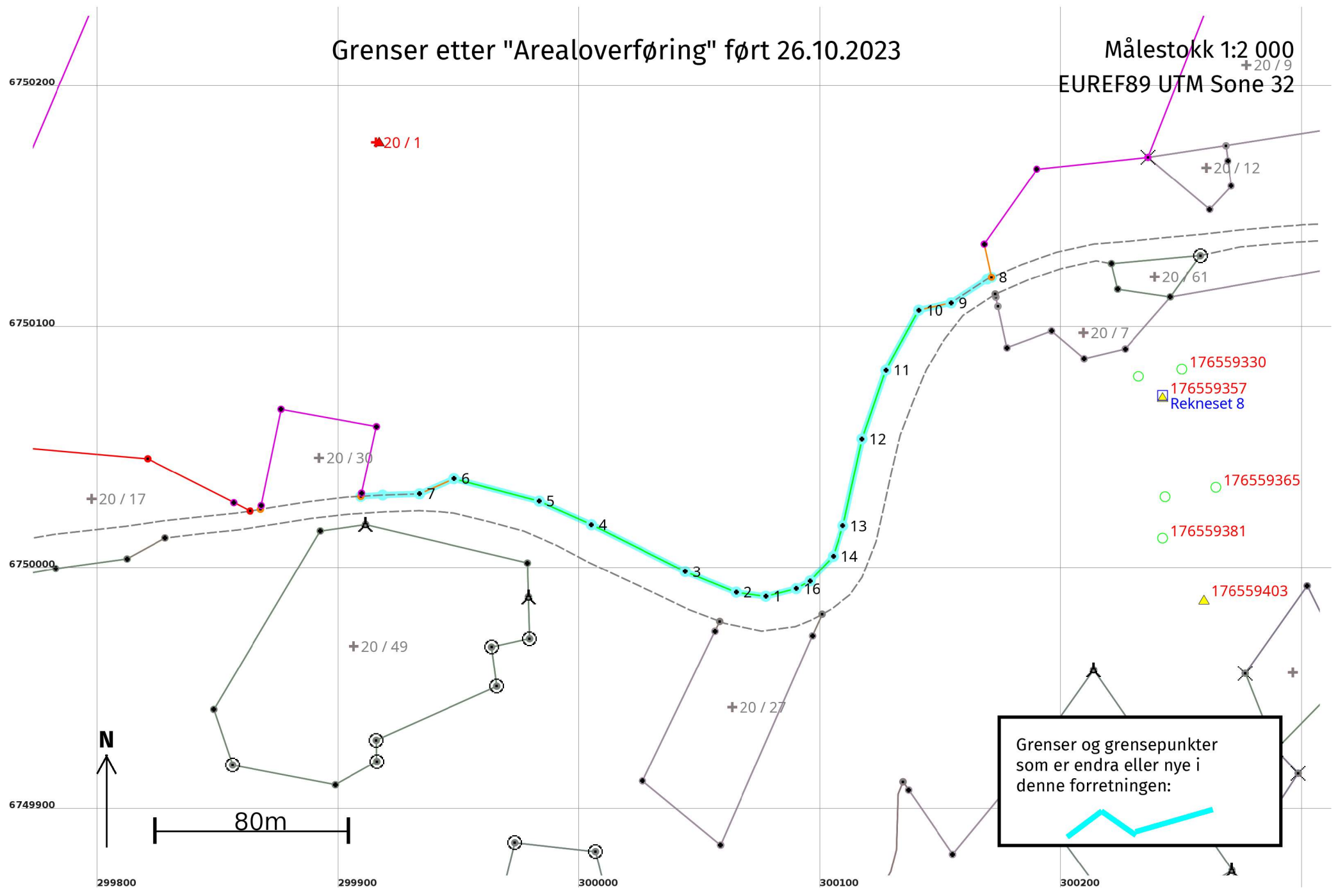
Grenser før "Arealoverføring" ført 26.10.2023

Målestokk 1:2 000
+20 / 9
EUREF89 UTM Sone 32



Grenser etter "Arealoverføring" ført 26.10.2023

Målestokk 1:2 000
+20 / 9
EUREF89 UTM Sone 32



Arealoverføring 26.10.2023**Før forretninga:****Areal:** 327 500,9

Arealmerknad: Hjelpelinje vegkant

Representasjonspunkt:**Koordinatsystem:** EUREF89 UTM Sone 32**Nord:** 6750178**Aust:** 299916**Etter forretninga:****Areal:** 325 299,5

Arealmerknad: Hjelpelinje vegkant

Representasjonspunkt:**Koordinatsystem:** EUREF89 UTM Sone 32**Nord:** 6750178**Aust:** 299916**Grensepunkt / Grenselinje****Ytre avgrensing**

Løpenr	Status	Nord	Aust	Grensemerke nedsett i / Lengde (m)	Grensepunkttype / Linjeinformasjon	Målemetode / Grenser mot	Nøyaktighet (SD i cm)	Radius
1	Nytt	6749989,79	300077,39	12,47	Umerkt	96 GNSS: Fasemåling (Real time kinematic) 4634 - 20 / 50	10	
2	Nytt	6749991,51	300065,04	22,78	Umerkt	96 GNSS: Fasemåling (Real time kinematic) 4634 - 20 / 50	10	
3	Nytt	6750000,09	300043,94	43,45	Umerkt	96 GNSS: Fasemåling (Real time kinematic) 4634 - 20 / 50	10	
4	Nytt	6750019,49	300005,06	23,80	Umerkt	96 GNSS: Fasemåling (Real time kinematic) 4634 - 20 / 50	10	
5	Nytt	6750029,23	299983,35	36,50	Umerkt	96 GNSS: Fasemåling (Real time kinematic) 4634 - 20 / 50	10	
6	Nytt	6750038,56	299948,06	15,65	Umerkt	96 GNSS: Fasemåling (Real time kinematic) 4634 - 20 / 50	10	
7	Nytt	6750032,29	299933,72	24,30	Umerkt Hjelpelinje vegkant	63 Genererte data: Frå anna geometri 4634 - 20 / 50	500 500	
1x	Endra - Før	6750122,09	300170,98	357,44	Geometrisk hjelpepunkt Hjelpelinje vegkant	63 Genererte data: Frå anna geometri 4634 - 20 / 2 og 4634 - 20 / 50	500 500	
8	Endra - Etter	6750122,09	300170,98	19,82	Geometrisk hjelpepunkt Hjelpelinje vegkant	63 Genererte data: Frå anna geometri 4634 - 20 / 2 og 4634 - 20 / 50	500 500	
9	Nytt	6750111,45	300154,29	13,85	Umerkt	63 Genererte data: Frå anna geometri 4634 - 20 / 50	500	
10	Nytt	6750108,42	300140,77	28,24	Umerkt	96 GNSS: Fasemåling (Real time kinematic) 4634 - 20 / 50	10	

Løpenr	Status	Nord	Aust	Grensemerke nedsett i / Lengde (m)	Grensepunkttype / Linjeinformasjon	Målemetode / Grenser mot	Nøyaktighet (SD i cm)	Radius
11	Nytt	6750083,67	300127,19	30,23	Umerkt	96 GNSS: Fasemåling (Real time kinematic) 4634 - 20 / 50	10	
12	Nytt	6750055,10	300117,30	36,91	Umerkt	96 GNSS: Fasemåling (Real time kinematic) 4634 - 20 / 50	10	
13	Nytt	6750019,07	300109,31	13,28	Umerkt	96 GNSS: Fasemåling (Real time kinematic) 4634 - 20 / 50	10	
14	Nytt	6750006,40	300105,33	14,01	Umerkt	96 GNSS: Fasemåling (Real time kinematic) 4634 - 20 / 50	10	
15	Nytt	6749996,18	300095,75	6,61	Umerkt	96 GNSS: Fasemåling (Real time kinematic) 4634 - 20 / 50	10	
16	Nytt	6749992,98	300089,97	12,97	Umerkt	96 GNSS: Fasemåling (Real time kinematic) 4634 - 20 / 50	10	