



Kommune: 4634 - MASFJORDEN
Gardsnummer: 20
Bruksnummer: 50

Utskriftsdato/klokkeslett: 30.10.2023 kl. 14:46

Produsert av: Kjersti Furnes Soltvedt

Dette dokumentet viser resultatet av Arealoverføring ført 30.10.2023.

Orientering om relevant utdrag av matrikkelen

Eit relevant utdrag av matrikkelen viser deler av opplysningane som registrert om matrikkeleiningane (eigedommane). Utdraget viser kva slags endringar som er gjort i matrikkelen knytt til ei forretning, som t.d. kva for grenser som vart behandla. Relevant utdrag av matrikkelen er heimla i Forskrift om eiendomsregistrering av 26. juni 2009 § 9.

Du kan kontakte kommunen for å få komplett matrikkelbrev, dersom du vil sjå alle opplysningar som er registrert om matrikkeleininga.

Om heilskap og nøyaktigheit i relevant utdrag av matrikkelbrevet

Matrikkelen vart etablert ved konvertering av data frå tidlegare register. Det kan variere kor gode slike data er med omsyn til heilskap og nøyaktigheit. I enkelte tilfelle kan grensepunkt og grenselinjer mangle heilt eller delvis, eller vere feil registrerte. Det kan også vere feil og manglar ved registrert bygnings- og adresseinformasjon. Heilskap og kartfestingsnøyaktigheit er oftast betre innanfor enn utanfor tettbygde strøk. Ver merksam på at oppgjve areal for mange matrikkeleiningar og bygg er usikre.

For utfyllande informasjon: www.kartverket.no/utdragmatrikkel

Matrikkeleining

Matrikkeleiningstype: Grunneigedom
Bruksnamn:
Etableringsdato: 05.10.2023
Skyld: 0
Er tinglyst: Nei
Har festegrunnar: Nei
Er seksjonert: Nei

Det er ikkje registrert bygg på matrikkeleininga.

Arealrapport

Tekst	Areal	Kommentar
Utrekna areal for 20 / 50	15 832,9 m2	Ukjend grenseforløp

Eigarforhold

Ikkje tinglyste eigarforhold/kontaktinstansar

Rolle	Status	Føds.d./org.nr	Namn	Brukseinin	Adresse	Andel
Aktuell eigar		821311632	VESTLAND FYLKESKOMMUNE		Postboks 7900 5020 BERGEN	

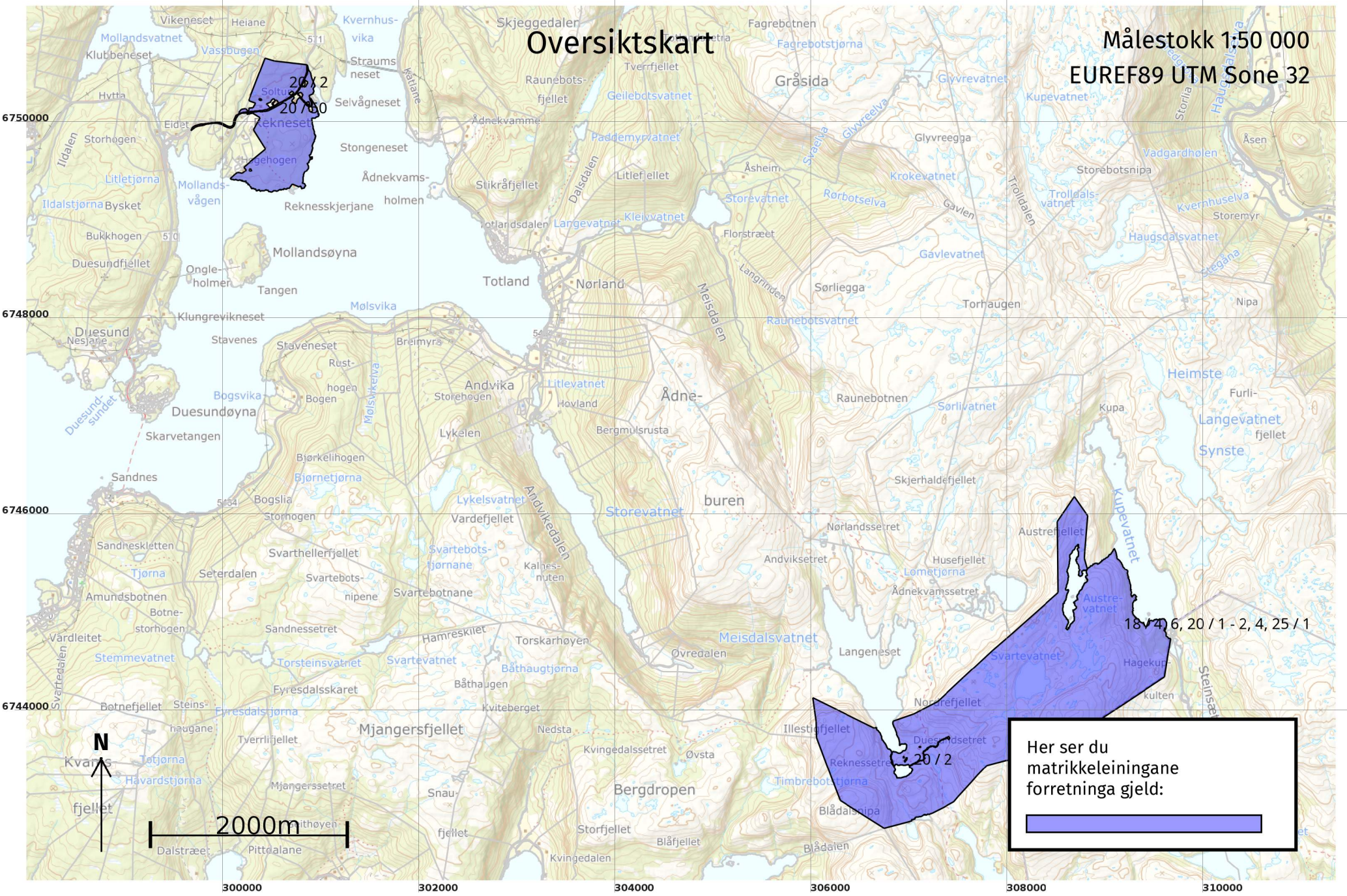
Forretningar der matrikkeleininga er involvert

Forretning	Forretningsdokumentdato	Tinglysing	Endra dato	Matrikkelføring
Forretningstype	Kommunal saksreferanse	Status		Signatur Dato
Årsak til feilretting	Nettadresse (URL)			
	Annan referanse			
Arealoverføring	19.09.2023			1266sok 30.10.2023
Oppmålingsforretning/arealoverføring	O - 22/918			
		Rolle	Matrikkeleining	Arealendring
		Avgjevar	4634 - 20/2	-1 702,6
		Mottakar	4634 - 20/50	1 702,5

Landmålarnummer	Namn
000282	KJERSTI FURNES SOLTVEDT

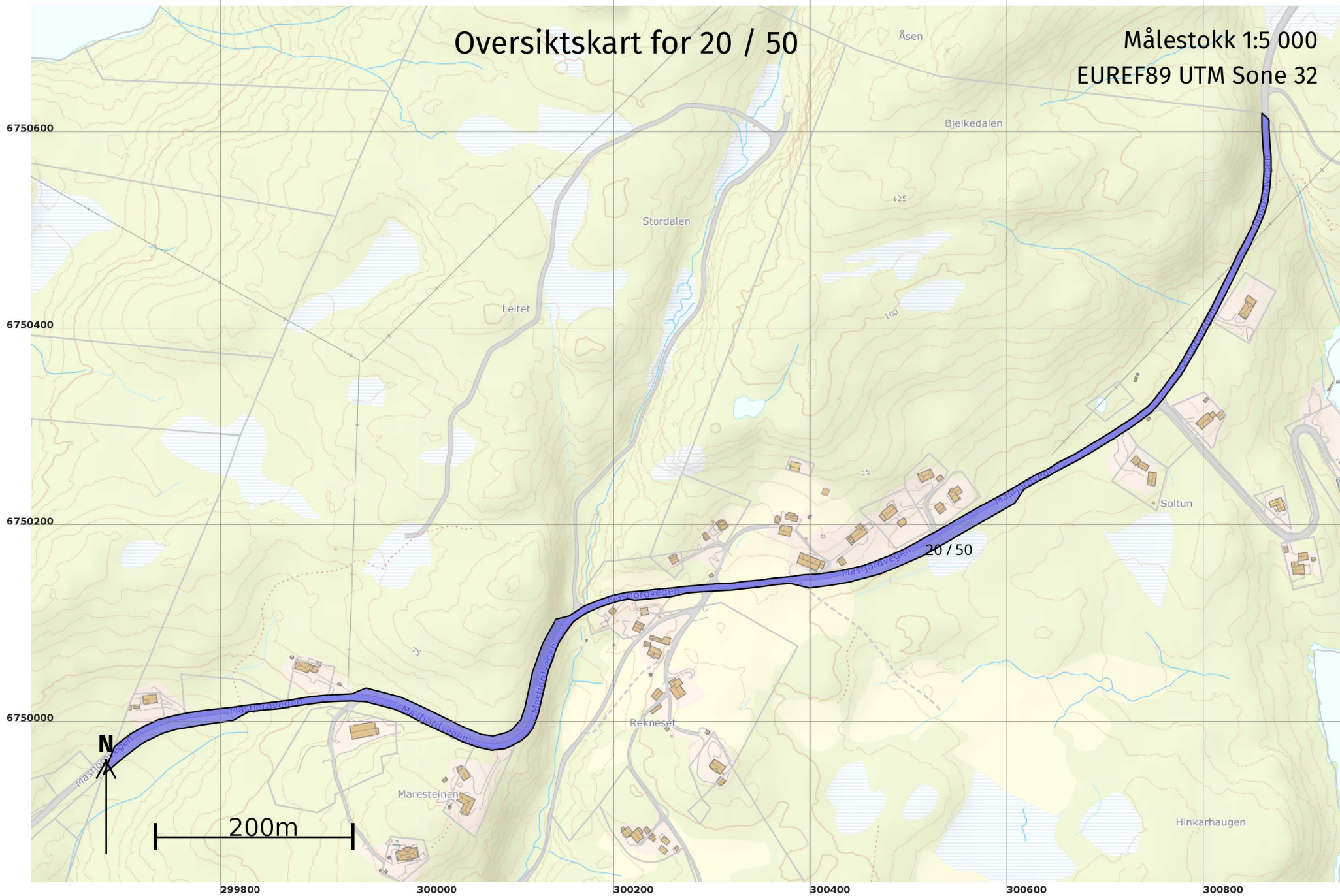
Oversiktskart

Målestokk 1:50 000
EUREF89 UTM Sone 32



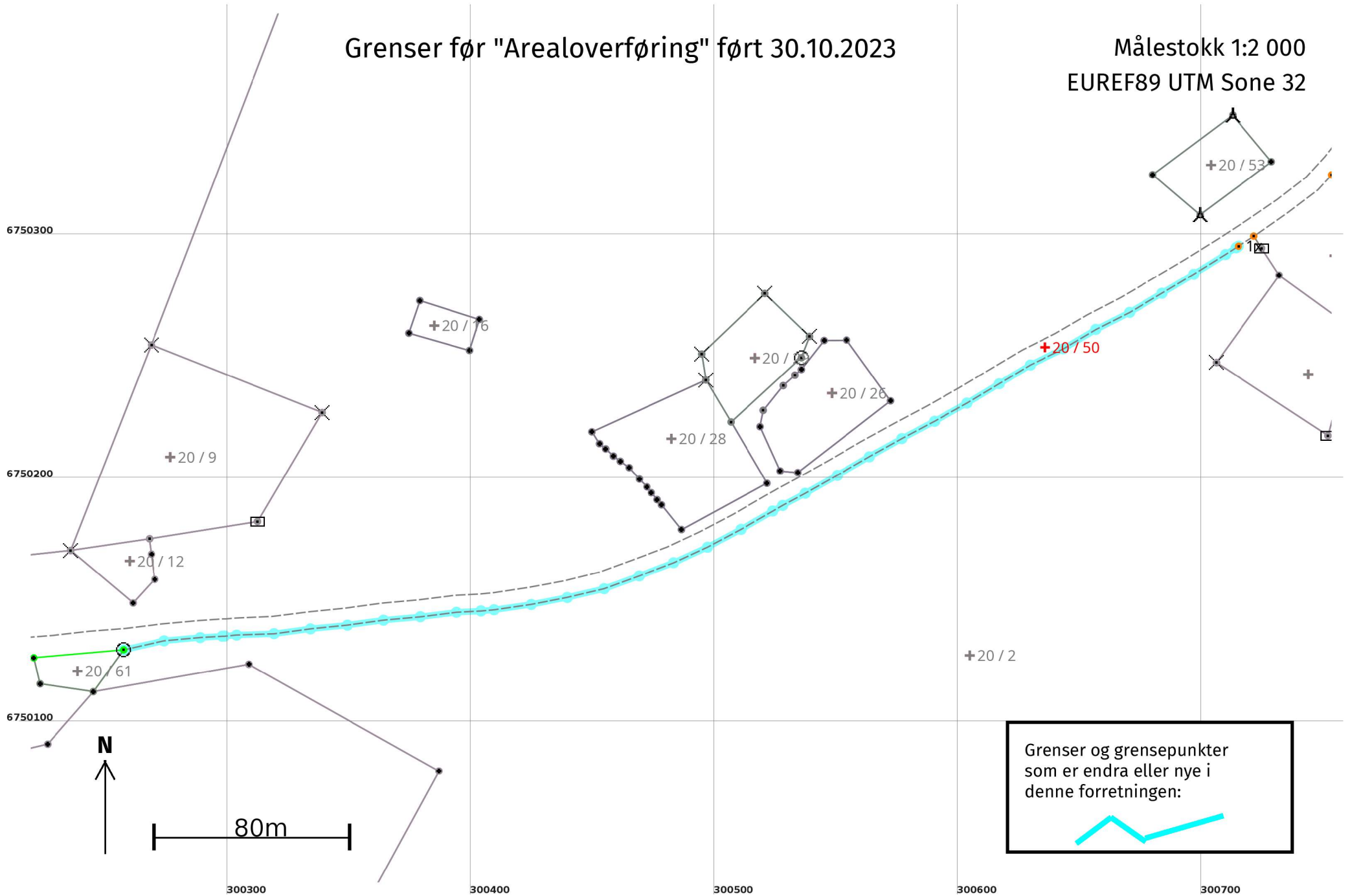
Oversiktskart for 20 / 50

Målestokk 1:5 000
EUREF89 UTM Sone 32



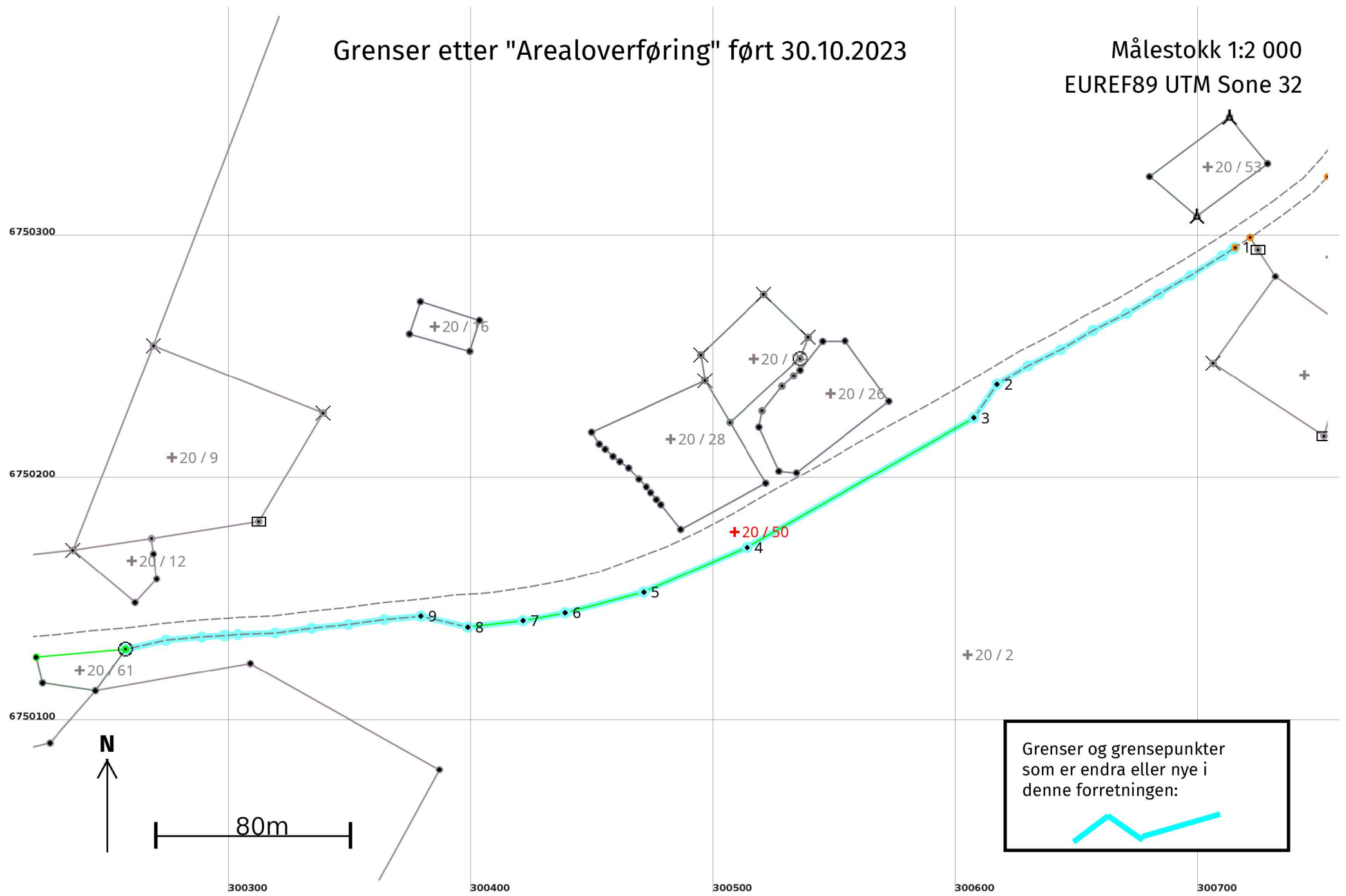
Grenser før "Arealoverføring" ført 30.10.2023

Målestokk 1:2 000
EUREF89 UTM Sone 32



Grenser etter "Arealoverføring" ført 30.10.2023

Målestokk 1:2 000
EUREF89 UTM Sone 32



Arealoverføring 30.10.2023

Før forretninga:

Areal: 14 130,4 Arealmerknad: Hjelpelinje vegkant
Representasjonspunkt: Koordinatsystem: EUREF89 UTM Sone 32 **Nord:** 6750255 **Aust:** 300636

Etter forretninga:

Areal: 15 832,9 Arealmerknad: Hjelpelinje vegkant
Representasjonspunkt: Koordinatsystem: EUREF89 UTM Sone 32 **Nord:** 6750179 **Aust:** 300509

Grensepunkt / Grenselinje

Ytre avgrensing

Løpenr	Status	Nord	Aust	Grensemerke nedsett i / Lengde (m)	Grensepunkttype / Linjeinformasjon	Målemetode / Grenser mot	Nøyaktighet (SD i cm)	Radius
1x	Endra - Før	6750296,64	300714,98	495,31	Geometrisk hjelpepunkt Hjelpelinje vegkant	63 Genererte data: Frå anna geometri 4634 - 20 / 2	500	500
1	Endra - Etter	6750296,64	300714,98	113,27	Geometrisk hjelpepunkt Hjelpelinje vegkant	63 Genererte data: Frå anna geometri 4634 - 20 / 2	500	500
2	Nytt	6750240,22	300616,85	16,75	Umerkt Hjelpelinje vegkant	63 Genererte data: Frå anna geometri 4634 - 20 / 2	500	
3	Nytt	6750226,41	300607,37	107,71	Jord Umerkt	96 GNSS: Fasemåling (Real time kinematic) 4634 - 20 / 2	10	
4	Nytt	6750173,02	300513,82	46,52	Umerkt	96 GNSS: Fasemåling (Real time kinematic) 4634 - 20 / 2	10	
5	Nytt	6750154,54	300471,12	33,38	Umerkt	96 GNSS: Fasemåling (Real time kinematic) 4634 - 20 / 2	10	
6	Nytt	6750146,01	300438,85	17,78	Umerkt	96 GNSS: Fasemåling (Real time kinematic) 4634 - 20 / 2	10	
7	Nytt	6750142,77	300421,37	22,85	Umerkt	96 GNSS: Fasemåling (Real time kinematic) 4634 - 20 / 2	10	
8	Nytt	6750140,16	300398,67	19,89	Umerkt Hjelpelinje vegkant	96 GNSS: Fasemåling (Real time kinematic) 4634 - 20 / 2	10	
9	Nytt	6750144,64	300379,29	122,64	Umerkt Hjelpelinje vegkant	63 Genererte data: Frå anna geometri 4634 - 20 / 2	500	500