



Kommune: 4634 - MASFJORDEN  
Gardsnummer: 38  
Bruksnummer: 4

Utskriftsdato/klokkeslett: 02.11.2023 kl. 16:56  
Produsert av: Kjersti Furnes Soltvedt

Dette dokumentet viser resultatet av Kvalitetsheving for eksisterande matrikkeleining ført 02.11.2023.

### **Orientering om relevant utdrag av matrikkelen**

Eit relevant utdrag av matrikkelen viser deler av opplysningane som registrert om matrikkeleiningane (eigedommane). Utdraget viser kva slags endringar som er gjort i matrikkelen knytt til ei forretning, som t.d. kva for grenser som vart behandla. Relevant utdrag av matrikkelen er heimla i Forskrift om eiendomsregistrering av 26. juni 2009 § 9.

Du kan kontakte kommunen for å få komplett matrikkelbrev, dersom du vil sjå alle opplysningar som er registrert om matrikkeleininga.

### **Om heilskap og nøyaktigheit i relevant utdrag av matrikkelbrevet**

Matrikkelen vart etablert ved konvertering av data frå tidlegare register. Det kan variere kor gode slike data er med omsyn til heilskap og nøyaktigheit. I enkelte tilfelle kan grensepunkt og grenselinjer mangle heilt eller delvis, eller vere feil registrerte. Det kan også vere feil og manglar ved registrert bygnings- og adresseinformasjon. Heilskap og kartfestingsnøyaktigheit er oftast betre innanfor enn utanfor tettbygde strøk. Ver merksam på at oppgjve areal for mange matrikkeleiningar og bygg er usikre.

For utfyllande informasjon: [www.kartverket.no/utdragmatrikkel](http://www.kartverket.no/utdragmatrikkel)

## Matrikkeleining

Matrikkeleiningstype: Grunneigedom  
Bruksnamn: KVINGE SØNDRE  
Etableringsdato:  
Skyld: 1,13  
Er tinglyst: Ja  
Har festegrunnar: Nei  
Er seksjonert: Nei

## Grunnerverv

Dato	Referanse	Grunnervervar
15.04.2019	2018-303	974744414 STATENS VEGVESEN Askedalen 4 6863 LEIKANGER Matrikkeleiningar
07.07.2022	2022/2625	4634 - 37/1, 4634 - 37/2, 4634 - 38/1, 4634 - 38/4 og 4634 - 38/42 821311632 VESTLAND FYLKESKOMMUNE Postboks 7900 5020 BERGEN Matrikkeleiningar 4634 - 33/1, 4634 - 37/5, 4634 - 37/7, 4634 - 37/11, 4634 - 38/4, 4634 - 38/10, 4634 - 59/1 og 4634 - 59/10

## Arealrapport

Tekst	Areal	Kommentar
Utrekna areal for 38 / 4	1 213 570,8 m2	Ukjend grenseforløp
Utrekna areal av uregistrert jordsameige der 38 / 4 er registrert med del	4 852 120,1 m2	Ukjend grenseforløp

## Eigarforhold

### Tinglyste eigarforhold

Rolle	Status	Føds.d./org.nr	Namn	Brukseinin	Adresse	Andel
Heimelshavar		130140	KVINGE ASBJØRN MAGNUS		AUSTFJORDVEGEN 1052 5981 MASFJORDNES	1 / 1

**Forretningar der matrikkeleininga er berørt**

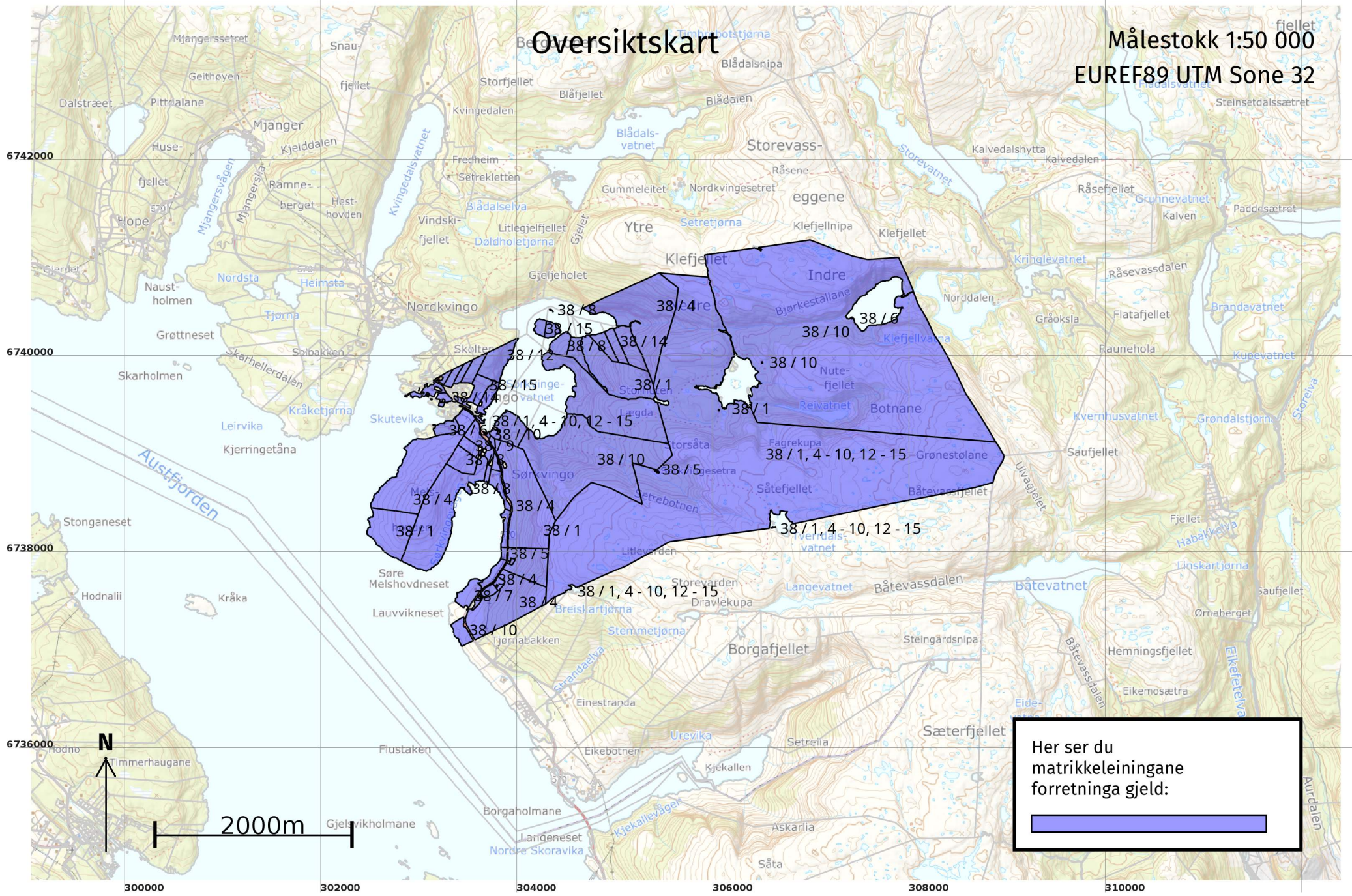
<b>Forretning</b> <b>Forretningstype</b> <b>Årsak til feilretting</b>	<b>Forretningsdokumentdato</b> <b>Kommunal saksreferanse</b> <b>Nettadresse (URL)</b> <b>Annan referanse</b>	<b>Status</b>	<b>Tinglysing</b>	<b>Endra dato</b>	<b>Matrikkelføring</b> <b>Signatur</b> <b>Dato</b>
Kvalitetsheving for eksisterande matrikkeleining Oppmålingsforretning	31.10.2023 O - 23/799				1266sok 02.11.2023
		<b>Rolle</b>	<b>Matrikkeleining</b>		<b>Arealendring</b>
		Berørt	4634 - 38/1		0
		Berørt	4634 - 38/4		0
		Berørt	4634 - 38/5		0
		Berørt	4634 - 38/6		0
		Berørt	4634 - 38/7		0
		Berørt	4634 - 38/8		0
		Berørt	4634 - 38/9		0
		Berørt	4634 - 38/10		0
		Berørt	4634 - 38/12		0
		Berørt	4634 - 38/13		0
		Berørt	4634 - 38/14		0
		Berørt	4634 - 38/15		0

<b>Landmålarnummer</b>	<b>Namn</b>
000282	KJERSTI FURNES SOLTVEDT




# Oversiktskart

Målestokk 1:50 000  
EUREF89 UTM Sone 32



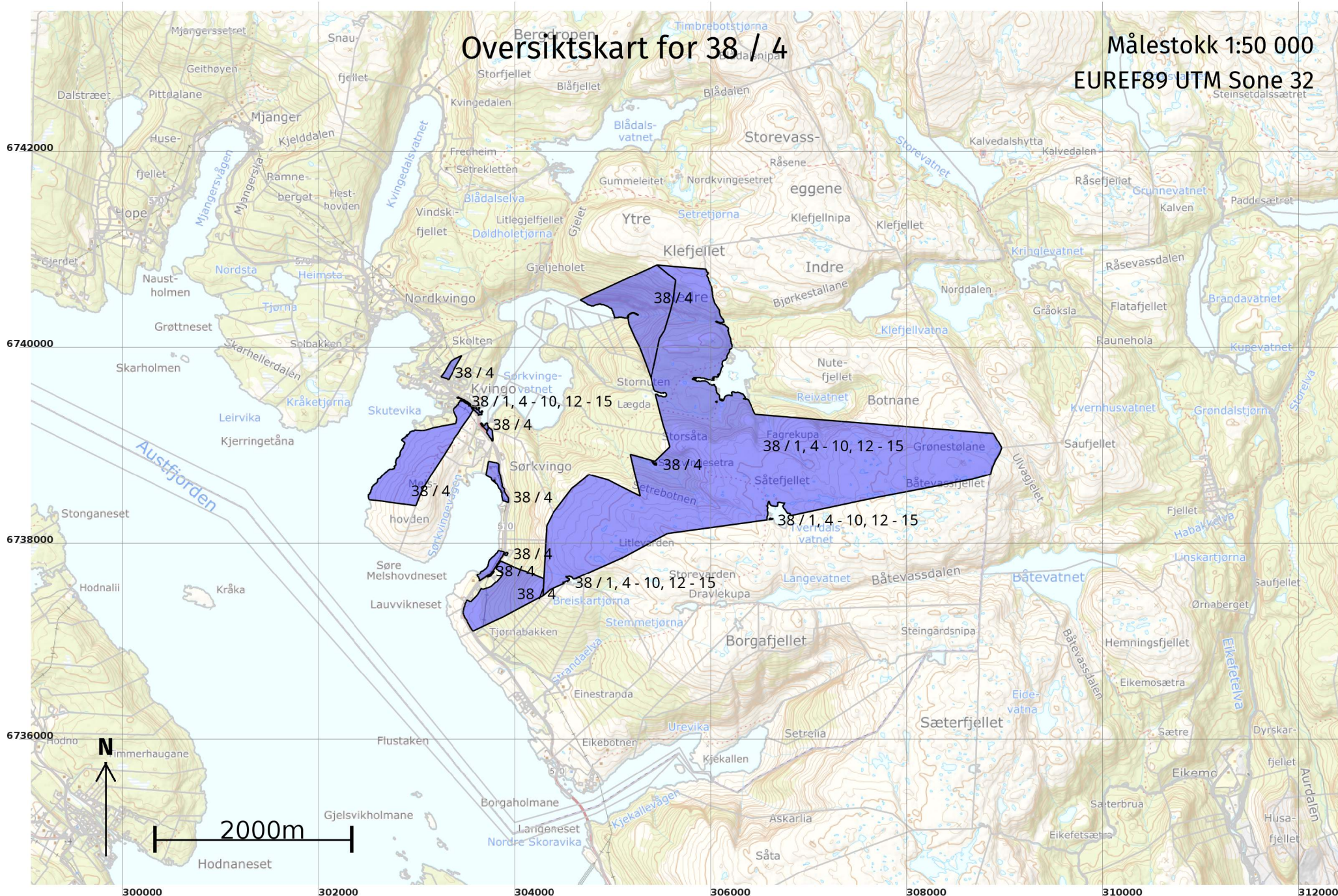
Her ser du matrikkeleiningane forretinga gjeld:





# Oversiktskart for 38 / 4

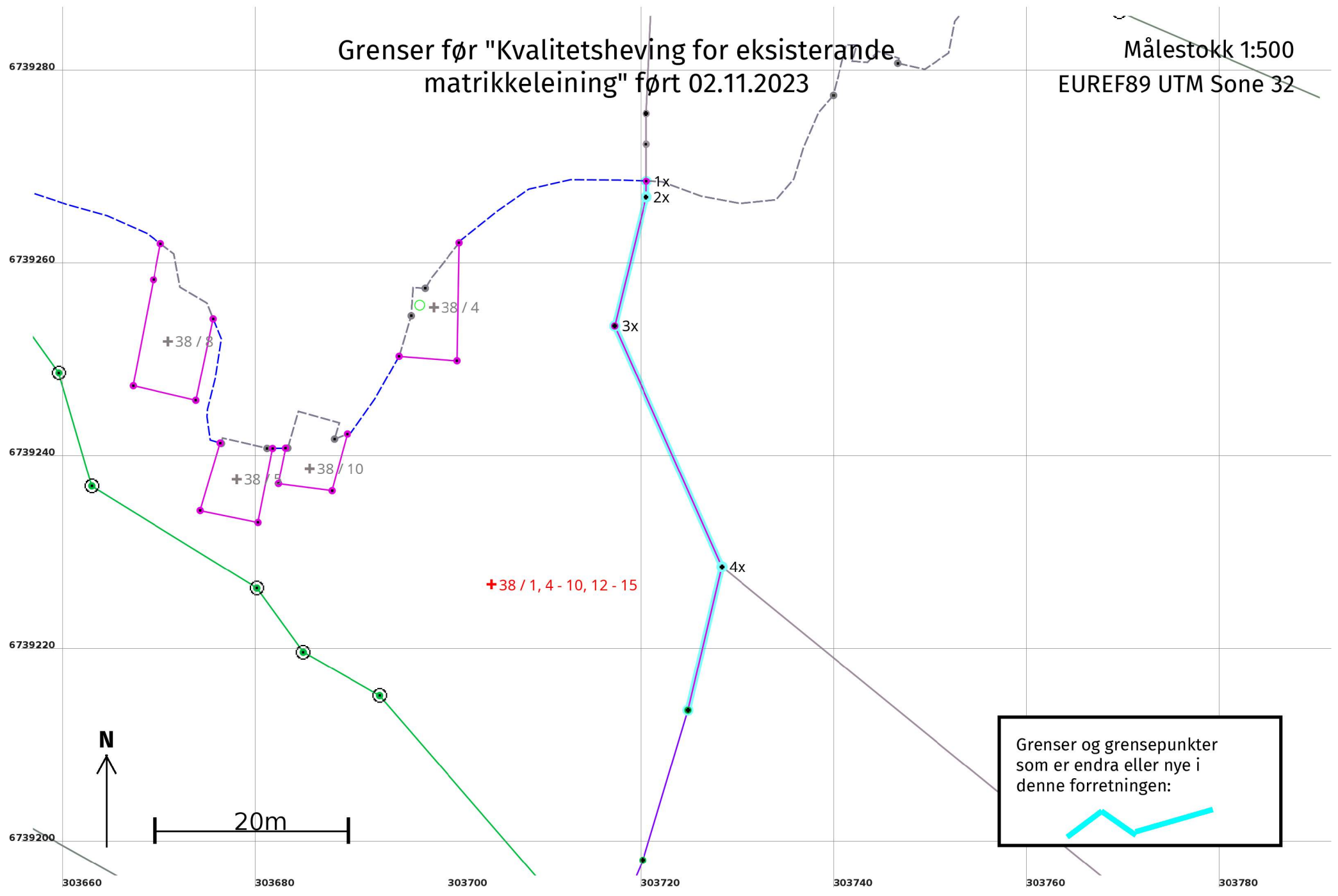
Målestokk 1:50 000  
EUREF89 UTM Sone 32





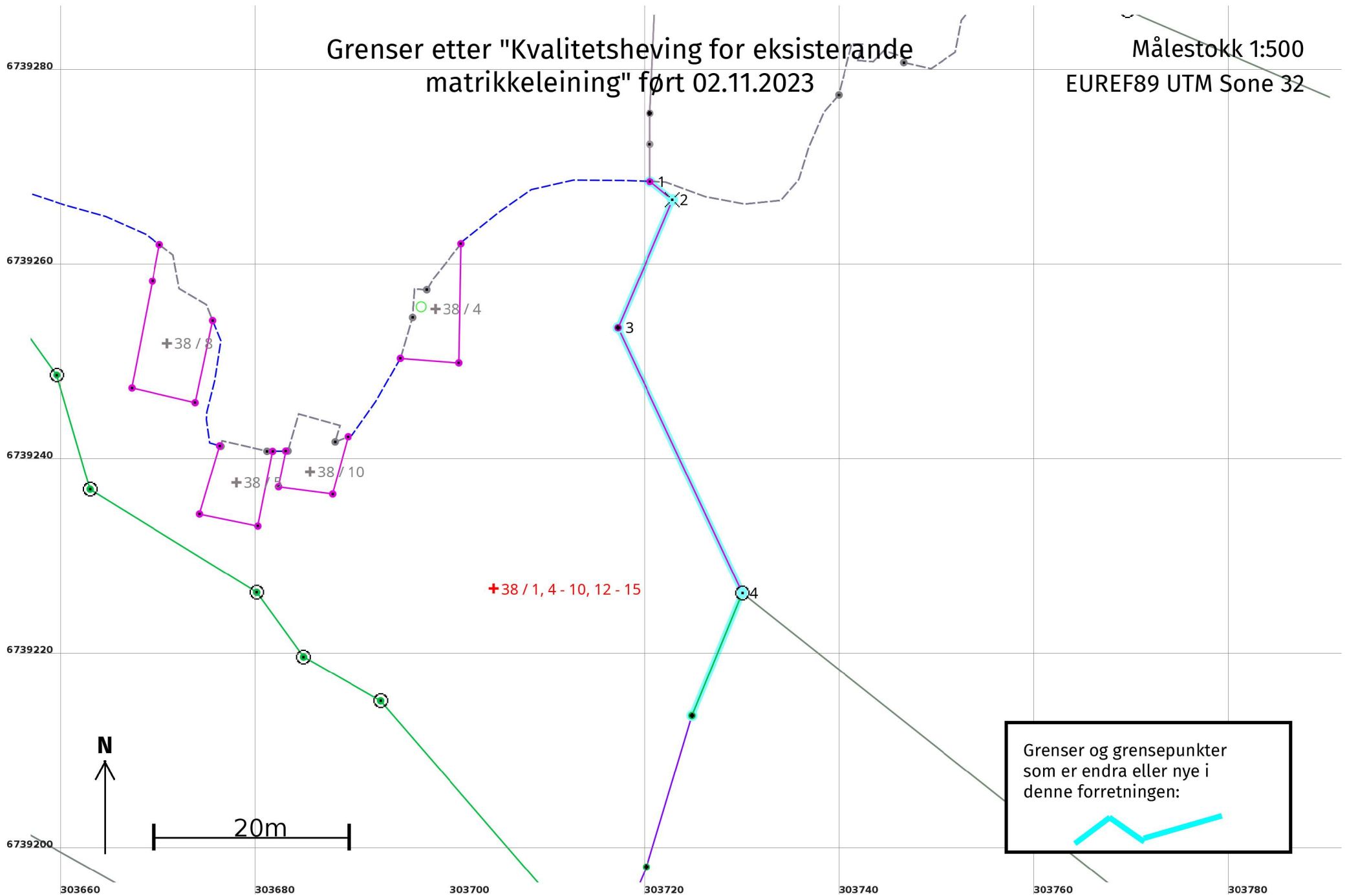
# Grenser før "Kvalitetsheving for eksisterende matrikkeleining" ført 02.11.2023

Målestokk 1:500  
EUREF89 UTM Sone 32



# Grenser etter "Kvalitetsheving for eksisterende matrikkeleining" ført 02.11.2023

Målestokk 1:500  
EUREF89 UTM Sone 32








Løpenr	Status	Nord	Aust	Grensemerke nedsett i / Lengde (m)	Grensepunkttype / Linjeinformasjon	Målemetode / Grenser mot	Nøyaktighet (SD i cm)	Radius
3	Endra - Etter	6739253,86	303717,22	30,08	Annan detalj	14 og 4634 - 38 / 15 55 Digitalisert på dig.bord fra strek-kart: Papirkopi 4634 - 38 / 1, 4634 - 38 / 5, 4634 - 38 / 6, 4634 - 38 / 7, 4634 - 38 / 8, 4634 - 38 / 9, 4634 - 38 / 10, 4634 - 38 / 12, 4634 - 38 / 13, 4634 - 38 / 14 og 4634 - 38 / 15	200	
4x	Endra - Før	6739228,90	303728,34	15,28	Annan detalj	55 Digitalisert på dig.bord fra strek-kart: Papirkopi 4634 - 38 / 1, 4634 - 38 / 5, 4634 - 38 / 6, 4634 - 38 / 7, 4634 - 38 / 8, 4634 - 38 / 9, 4634 - 38 / 10, 4634 - 38 / 12, 4634 - 38 / 13, 4634 - 38 / 14 og 4634 - 38 / 15	200	
4	Endra - Etter	6739226,62	303729,99	13,61	Jordfast stein Offentleg godkjent grensemerke	96 GNSS: Fasemåling (Real time kinematic) 4634 - 38 / 1, 4634 - 38 / 5, 4634 - 38 / 6, 4634 - 38 / 7, 4634 - 38 / 8, 4634 - 38 / 9, 4634 - 38 / 10, 4634 - 38 / 12, 4634 - 38 / 13, 4634 - 38 / 14 og 4634 - 38 / 15	10	

# Grenser for "Kvalitetsheving for eksisterende matrikkeleining" ført 02.11.2023

Målestokk 1:1 000  
EUREF89 UTM Sone 32



+38 / 1, 4 - 10, 12 - 15

1x

+38 / 4

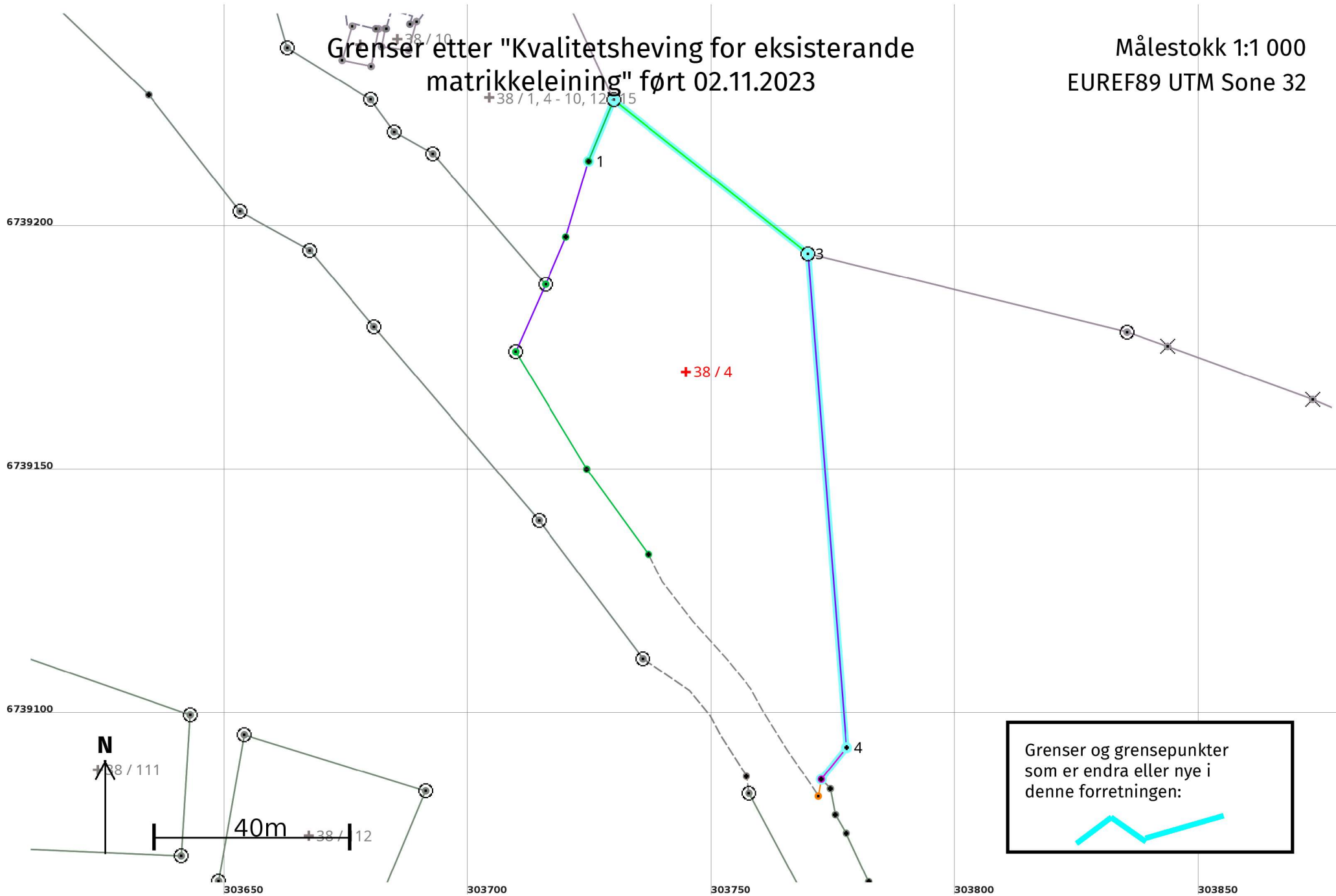
3x

4x

Grenser og grensepunkter som er endra eller nye i denne forretningen:

# Grenser etter "Kvalitetsheving for eksisterende matrikkeleining" ført 02.11.2023

Målestokk 1:1 000  
EUREF89 UTM Sone 32



Grenser og grensepunkter som er endra eller nye i denne forretningen:





Løpenr	Status	Nord	Aust	Grensemerke nedsett i / Lengde (m)	Grensepunkttype / Linjeinformasjon	Målemetode / Grenser mot	Nøyaktighet (SD i cm)	Radius
4x	Endra - Før	6739095,63	303774,07	8,50	Annan detalj	55 Digitalisert på dig.bord frå strek-kart: Papirkopi 4634 - 38 / 1	200	
4	Endra - Etter	6739093,75	303777,72	8,29	Umerkt	96 GNSS: Fasemåling (Real time kinematic) 4634 - 38 / 1	100	