








|  |   |             |              |
|--|---|-------------|--------------|
|  <b>REGULERINGSENDRING FOR :<br/>HOSTELAND AUST</b><br>MED TILHØYRANDE REGULERINGSFØRESEGNER | Kartprodusent:<br><b>Masfjorden kommune</b> |             |              |
|  | 10.02.2009                                  |             |              |
| <b>SAKSHANDSAMING ETTER PLAN- OG BYGNINGSLOVA</b>  | <b>SAKSNR.</b>                              | <b>DATO</b> | <b>SIGN.</b> |
| Revisjon A: Reguleringsendring omsorgsbustader, utleiebustader og leikeområde  | 006/09                                      | 03.02.09    | KFS          |
| Revisjon B:  |   |             |              |
| Revisjon C:  |   |             |              |
| 1. gongs handsaming i det faste utvalget for plansaker   |   | 28.08.86    |              |
| Offentleg ettersyn frå 13.09.86 - 13.10.86   |   |             |              |
| 2. gongs handsaming i det faste utvalget for plansaker   |   | 24.09.87    |              |
| 3. gongs handsaming i det faste utvalget for plansaker   |   | 08.02.88    |              |
| <b>Kommunestyrets vedtak:</b>  |   | 06.10.88    |              |
| Stadfesting av fylkesmannen  |   |             |              |
| <b>PLANEN UTARBEIDA AV: Masfjorden kommune</b>   |   |             |              |







|   |             |              |
|---|-------------|--------------|
| Kartprodusent:<br><b>Masfjorden kommune</b> |             |              |
| 10.02.2009                                  |             |              |
| <b>SAKSNR.</b>                              | <b>DATO</b> | <b>SIGN.</b> |
| 006/09                                      | 03.02.09    | KFS          |
|   |             |              |
|   |             |              |
|   | 28.08.86    |              |
|   |             |              |
|   | 24.09.87    |              |
|   | 08.02.88    |              |
|   | 06.10.88    |              |
|   |             |              |
|   |             |              |

**TEGNFORKLARING**


**BYGGJEOMRÅDE (PBL §25, 1. ledd nr. 1) LINJESYMBOLER**

|   |                |   |                    |
|---|----------------|---|--------------------|
|  | Utleiebustader |  | Planens avgrensing |
|  | Einebustader   |  | Formålsgrænse      |
|  | Off. bygg      |  | Byggjegrænse       |
|   |                |  | Eigedomsgrense     |

**OFF. TRAFIKKOMR (PBL §25, 1. ledd nr. 3)**

|   |                |   |          |
|---|----------------|---|----------|
|  | Kjøyreveg      |  | Tomtenr. |
|  | Anna veggrunn  |   |          |
|  | Busshaldeplass |   |          |
|  | Gang/sykelveg  |   |          |
|  | Parkering      |   |          |

**FRIOMRÅDE (PBL §25, 1. ledd nr. 4)**

|   |                             |  |  |
|---|-----------------------------|--|--|
|  | Idrett / sport / Leikeplass |  |  |
|---|-----------------------------|--|--|

0 20 80 m

Koordinatsystem: EUREF89 Sone 32  
Ekvidistans: 1 meter

Målestokk: 1:1000

