










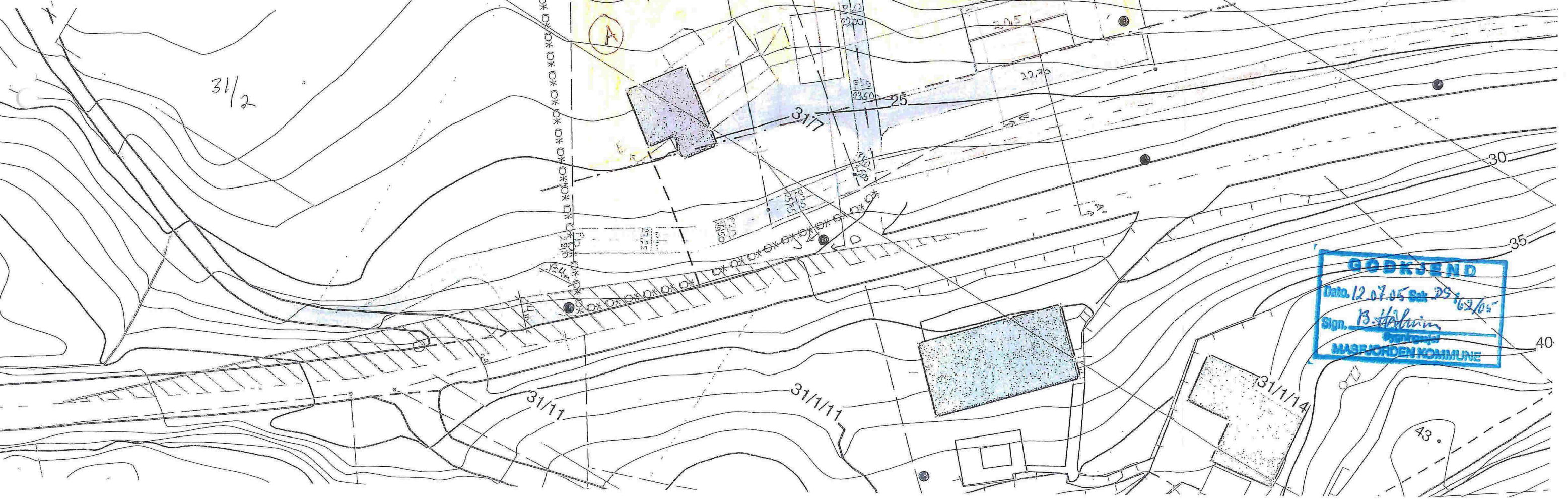


-  Område for boliger m/ tilhørende anlegg
-  Område for naust og kai/ flytekai
-  Fellesområde for leik/ park o.a.
-  Trafikkareal
-  Areal for framtidig gangveg/ vegutviding
-  Frisiktsone
-  Bygg som skal fjernast
-  Gangsti
-  Byggjegrænse mot veg
-  Tomtegrænse
-  Eigeidomsgrænse som skal opphevast

Plans tittel	Fredheim
Eigedom	Gnr. 31 bnr. 3,6,7 i Masfjorden kommune
Tegning	Situasjonsplan
Målestokk	1:500
Ekvidistanse	1 m.
Plan utarbeida av: Jan Kvingedal	



GODKJENT
 Dato. 12.07.05 Sak. 258/62/05
 Sign. B. Halvorsen
 MASFJORDEN KOMMUNE