


# Teiknforklaring

Bebyggelse og anlegg (PBL § 12-5, nr. 1)

 Frittliggjande fritidsbygging


Samferdselsanlegg (PBL § 12-5, nr. 2)

 Kjørveg

 Parkeringsplass

 Anna vegareal


Landbruks-, natur- og friluftsføremål (PBL § 12-5, nr. 5)

 Vann- og avløpsanlegg

 Friluftsmål

 Friluftsområde

Omsynssoner (PBL § 12-6)

 Frisiktsone

Linjesymbol

 Plangrense

 Formålsgrense

 Regulert senterlinje

 Frisiktlinje i veikryss



Reguleringsplan etter PBL 2008 § 12 -3  
STORDALSHAMMAREN

SAKSBEHANDLING IFLG. PLAN- OG BYGNINGSLOVEN

SAKSNR

DATO

SIGN

Kunngjøring oppstart

1. gangs behandling i det faste utvalget for plansaker

023/2018

15.03.2018

Offentlig ettersyn fra 09.04.2018 til 10.05.2018

2. gangs behandling i det faste utvalget for plansaker

068/2018

29.08.2018

Kommunestyrets vedtak: 050/2018 20.09.2018

PLANEN UTARBEIDET AV:

Ing. Bjørnar Vik

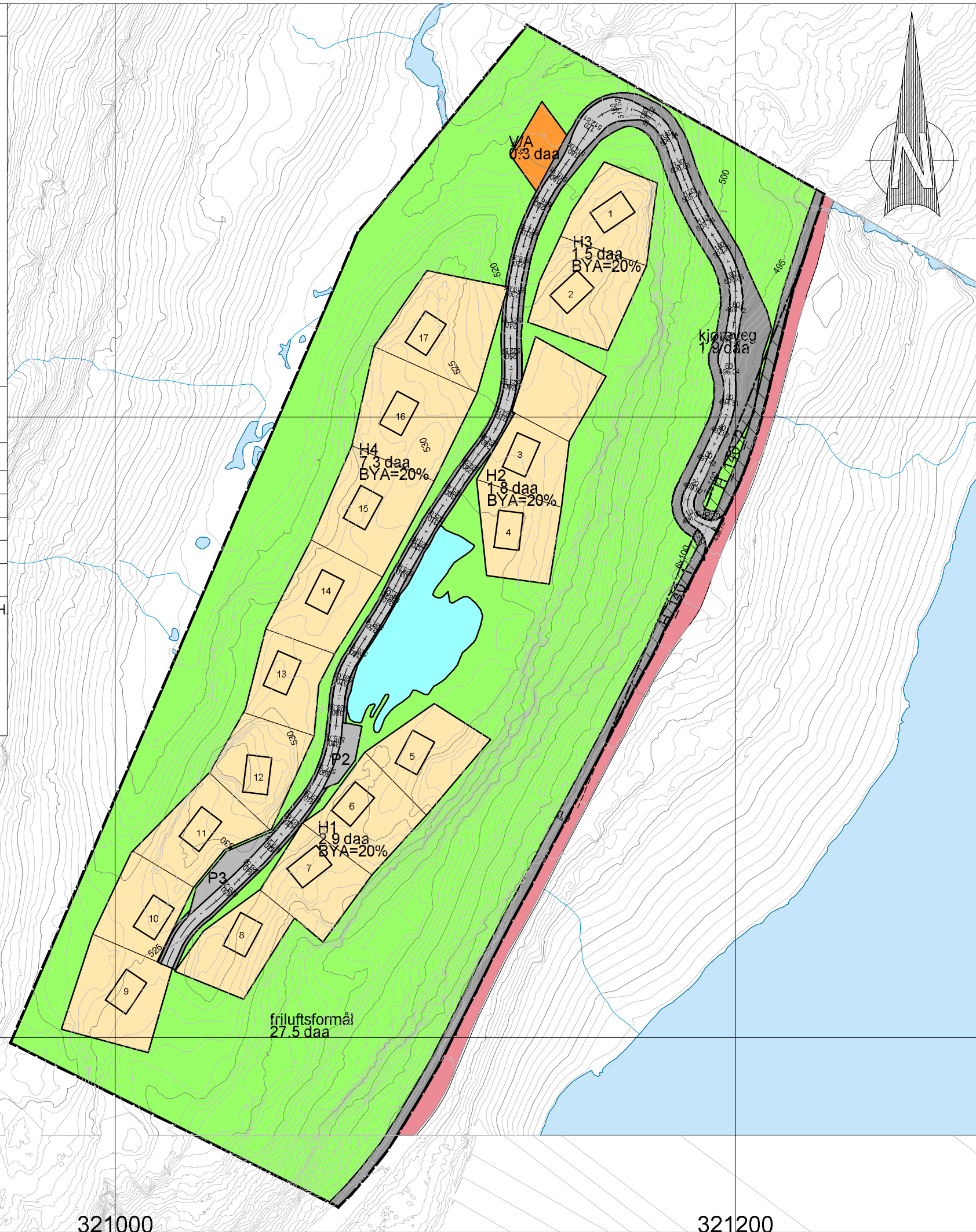
/SH Oppmåling AS  
20.06.2018

PLANNR  
126620110001

Arkformat: A3 Målestokk: 1 : 1500

Kartgrunnlag:

Kilde for basiskart: Masfjorden kommune  
Dato for basiskart: 17.03.2017  
Koordinatsystem: Euref 89, UTM 32  
Høgdegrunnlag: NN2000  
Kartmålestokk: 1 : 1500 (arkformat A3)  
Ekvidistanse: 1 meter



6762400

320800

321000

321200