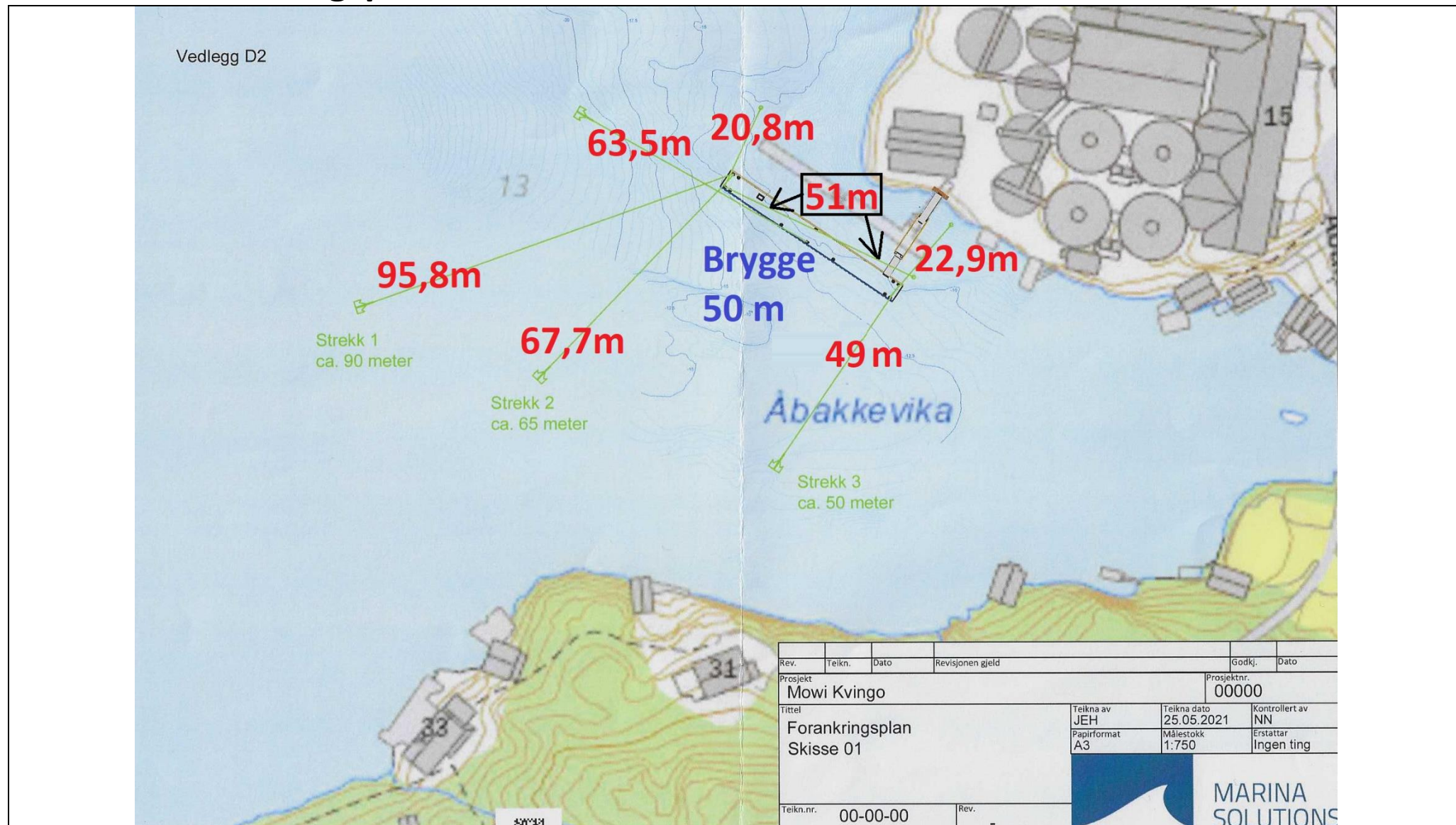


# KART 1 - Forankringsplan

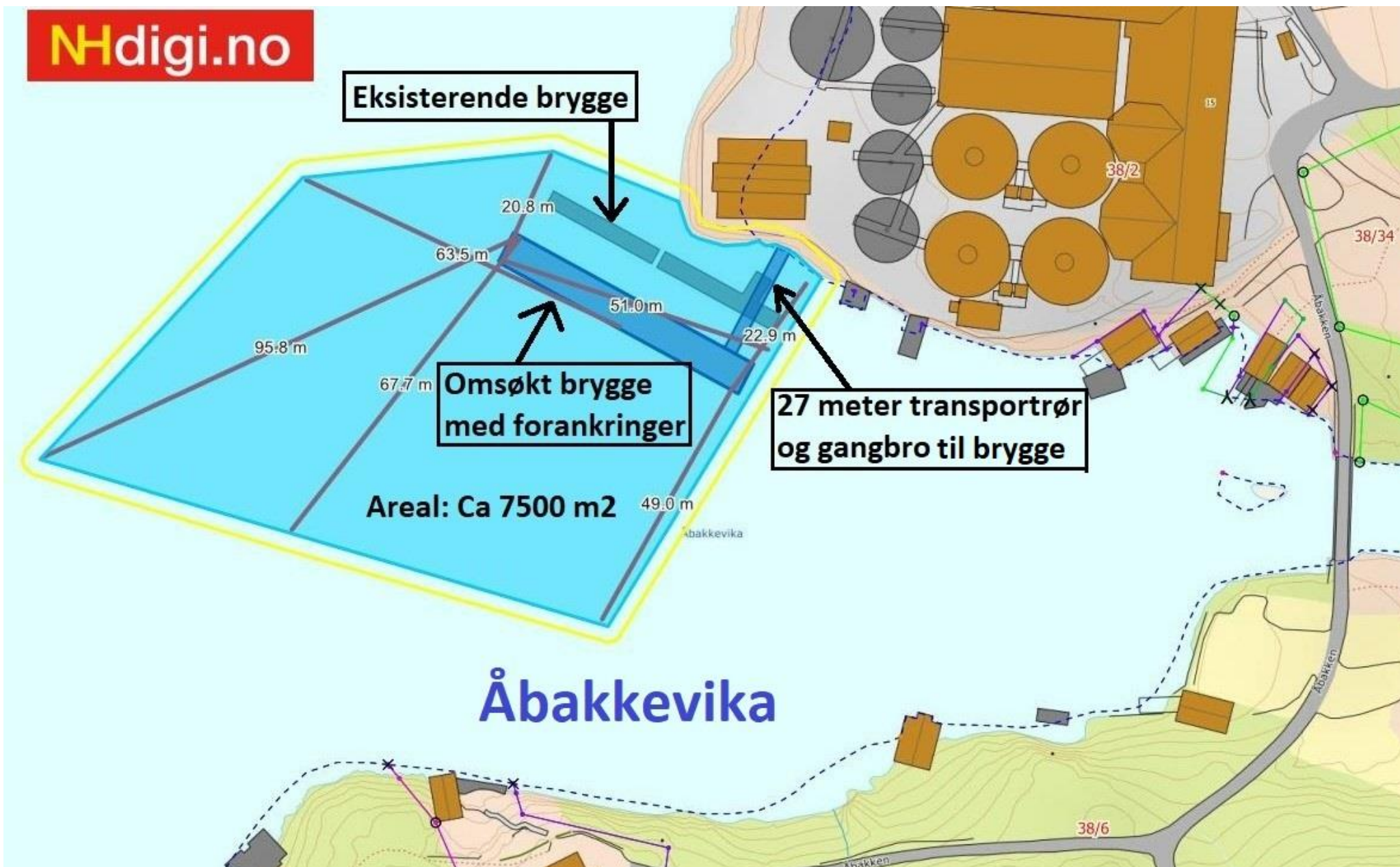


## **FORANKRINGSPLAN - D2 (som fulgte dispensasjonssøknaden/ nabovarslet 01.06.2021):**

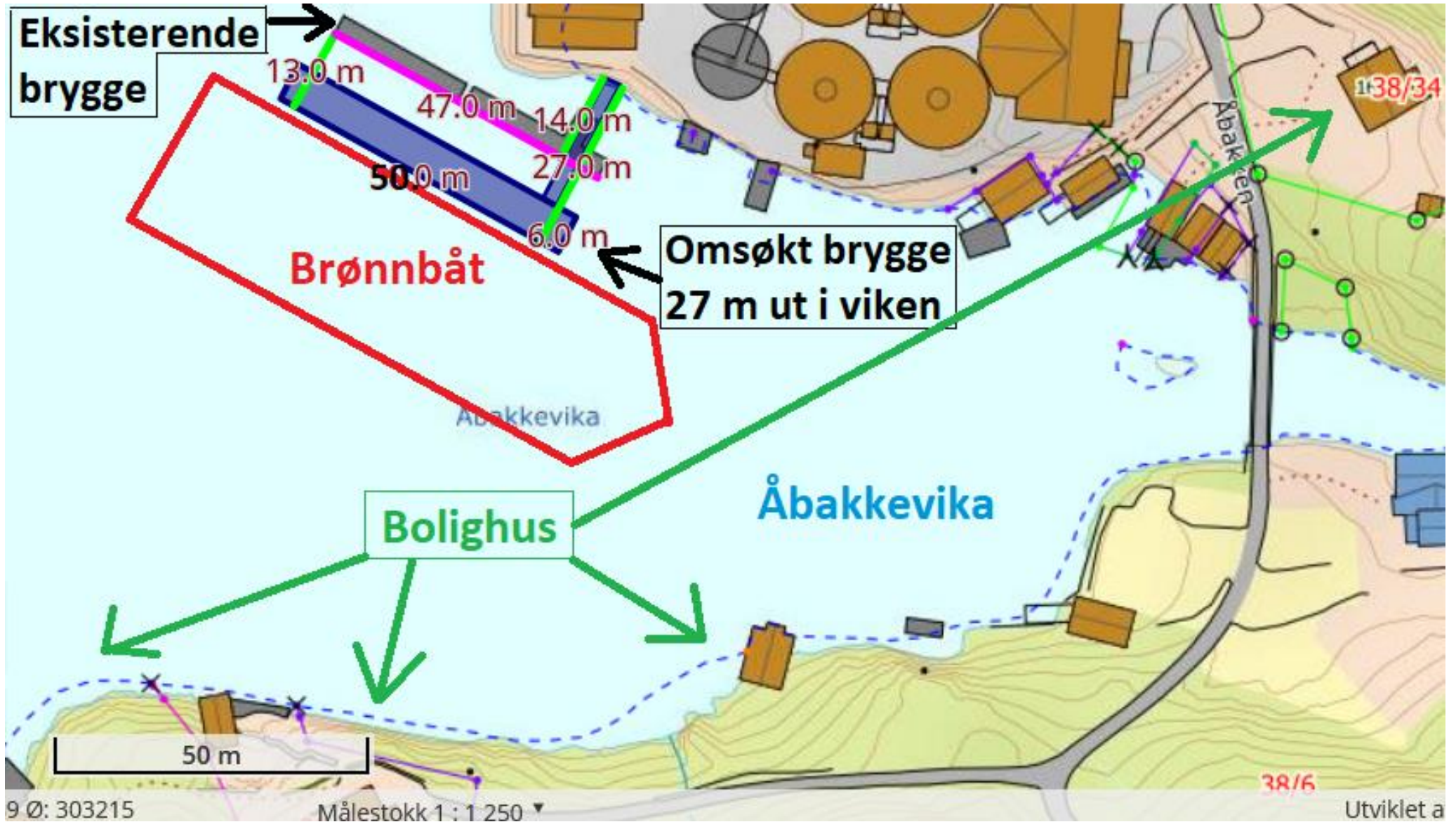
Den inntegnede flytebryggen skal være nøyaktig 50 meter lang. Hvis en regner ut alle ankerfortøyningene på kartet etter målestokken som bryggen setter, viser det seg at målene som er oppgitt på strekkene er *mindre enn det som reelt er inntegnet på kartet.* - **Korrekte mål er skrevet inn på kartet med rød farge.**

## KART 2 - Tiltakets arealbruk

Nhdigi.no

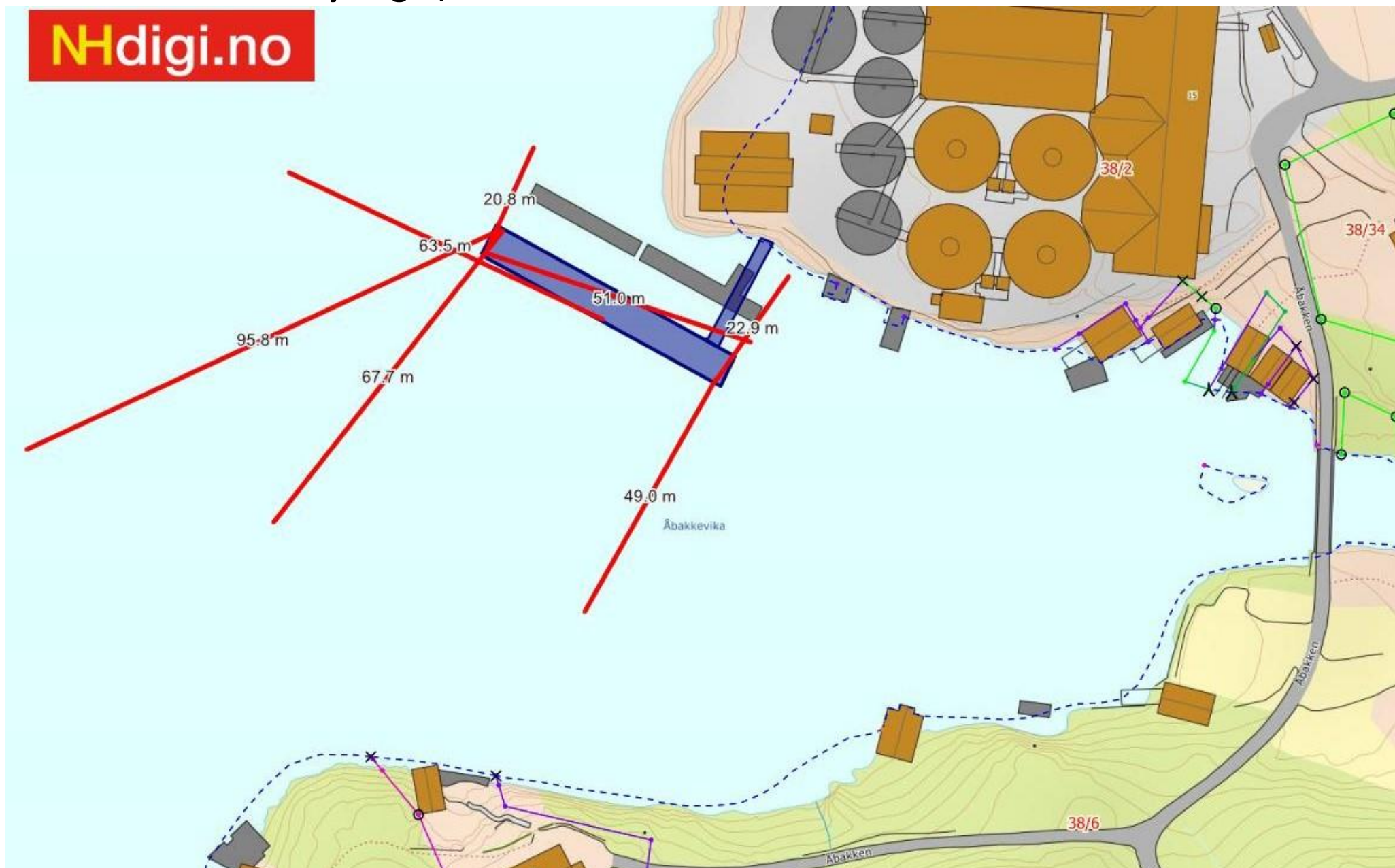


# KART 3 – Mål på brygge og gangbro



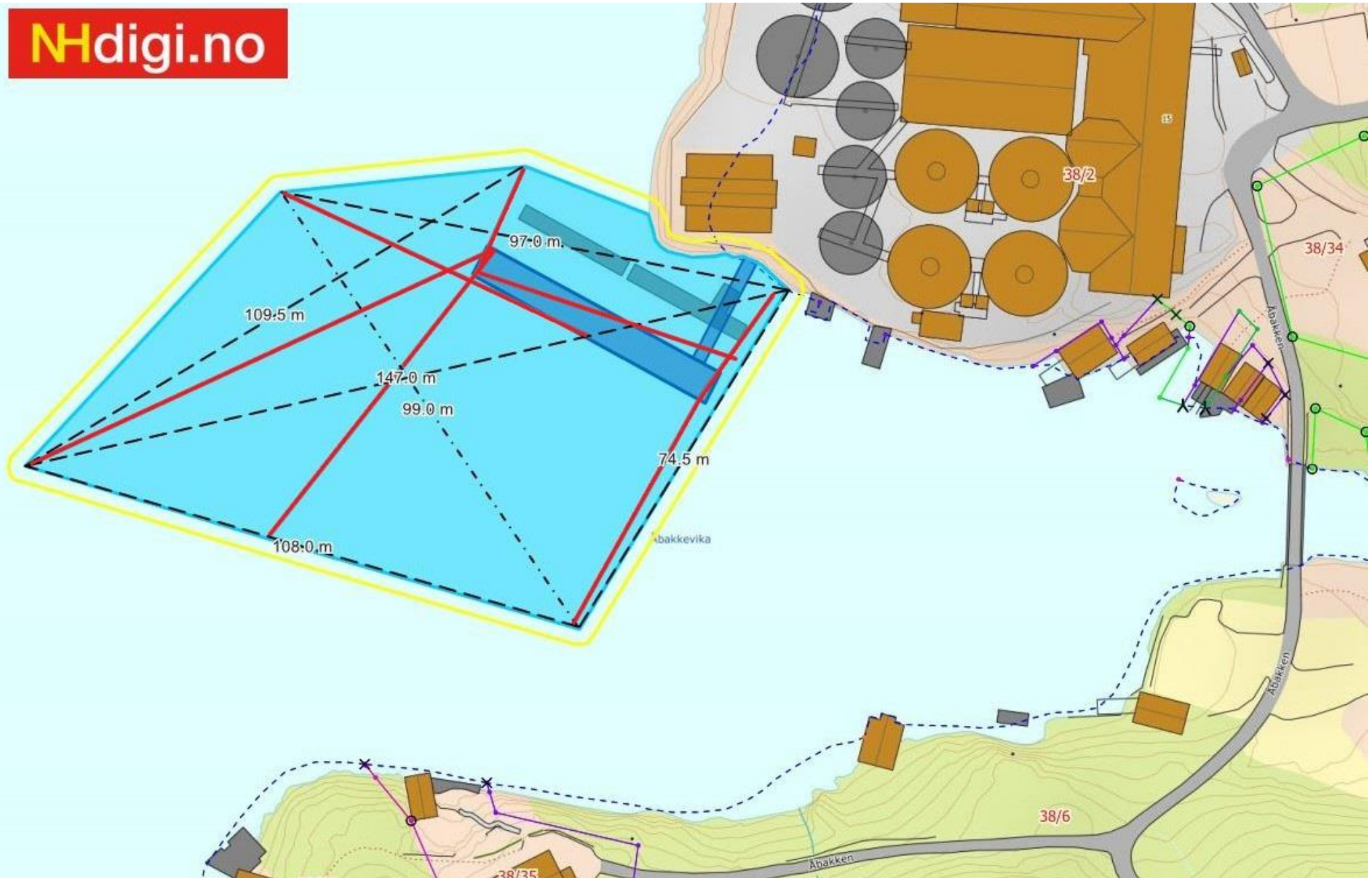
# KART 4 - Ankerfortøyninger, målsatt

Nhdigi.no



# KART 5 - Noen flere mål som viser tiltakets omfang (blått polygram).

Nhdigi.no



# KART 6 – Fiskeplasser

Sjøområdet merket med **grønn farge** viser hvor det er vanlig å bedrive fritidsfiske (bl.a med stang eller harp). **Orange/ grønn strek** viser de vanligste 'dorge-rutene'. **Rosa streker** ut fra land, viser noen av stedene det er vanlig å sette garn. **Blå kryss** viser hvor det ofte settes krabbetegner.

