



## Statens vegvesen

.....

Behandlende enhet: Region vest  
Vegavdeling Hordaland

Saksbehandler/telefon: Tomislav Jajcinovic / 46875621

Vår referanse: 17/17849-1

Deres referanse:

Vår dato: 08.02.2017

### V10 R-17 – vedtaksbrev – trafikkregulerende skilt – holdeplass for buss – Fv. 249

Regionvegkontoret har i dag med hjemmel i forskrift om offentlige trafikkskilt av 07.oktober 2005 §28, vedtatt at det på overnevnte sted skal det settes opp følgende offentlige trafikkskilt:

Skilt nr. 512.0 – «Holdeplass for buss» – Fv. 249; Hp 01; Km 9,656

Skiltplassering og antall skilt er vist på vedlagt skiltplan tegning L1, L2 utarbeidet av Statens vegvesen, Plan- og forvaltning Bergen, av 07.02.2017.

Vedtaket trer i kraft fra den dato når skiltet er satt opp og avdekket.

Plan- og forvaltningsseksjon Bergen  
Med hilsen

Sindre Lillebø  
Seksjonsleder

Tomislav Jajcinovic

*Dokumentet er godkjent elektronisk og har derfor ingen håndskrevne signaturer.*

#### Kopi

Hordaland politidistrikt, Postboks 285 Sentrum, 5804 BERGEN  
Meland kommune, Postboks 79, 5906 FREKHAUG


Postadresse  
Statens vegvesen  
Region vest  
Askedalen 4  
6863 LEIKANGER

Telefon: 02030  
firmapost-vest@vegvesen.no  
Org.nr: 971032081









Kontoradresse  
Nygårdsgaten 112  
5008 BERGEN

Fakturaadresse  
Statens vegvesen  
Landsdekkende regnskap  
9815 Vadsø



POSIS- JON	SKILT	SKILTNR.	STØR- RELSE	FOLIE- KLASSE/ BELYSNING	PLATE		OPPSETT		HØYDE underkant skilt	VEDTAK	MERKNADER
					TYPE	ANTALL	TYPE	ANTALL			
1		512.0	400 x 260 mm	1		1 - NY	3	1 - NY	u/H - 2,0 m	V10 R-17	tosidig skilt

<b>SYMBOLFORKLARING:</b>	
 Nytt oppsett	 Eksisterende oppsett
 Skiltoppsett på stolpe	 Skiltoppsett på mast
 Tosidig skilt / to ensidige skilt på stolpe / mast	 Helportal
 Halvportal	 Posisjonsangivelse

<b>FOLIEKLASSE:</b>
1, 2 eller 3
IB = Innvendig belyst
UB = Utvendig belyst
BP = Billedpunkt
FG = Fullgrafisk

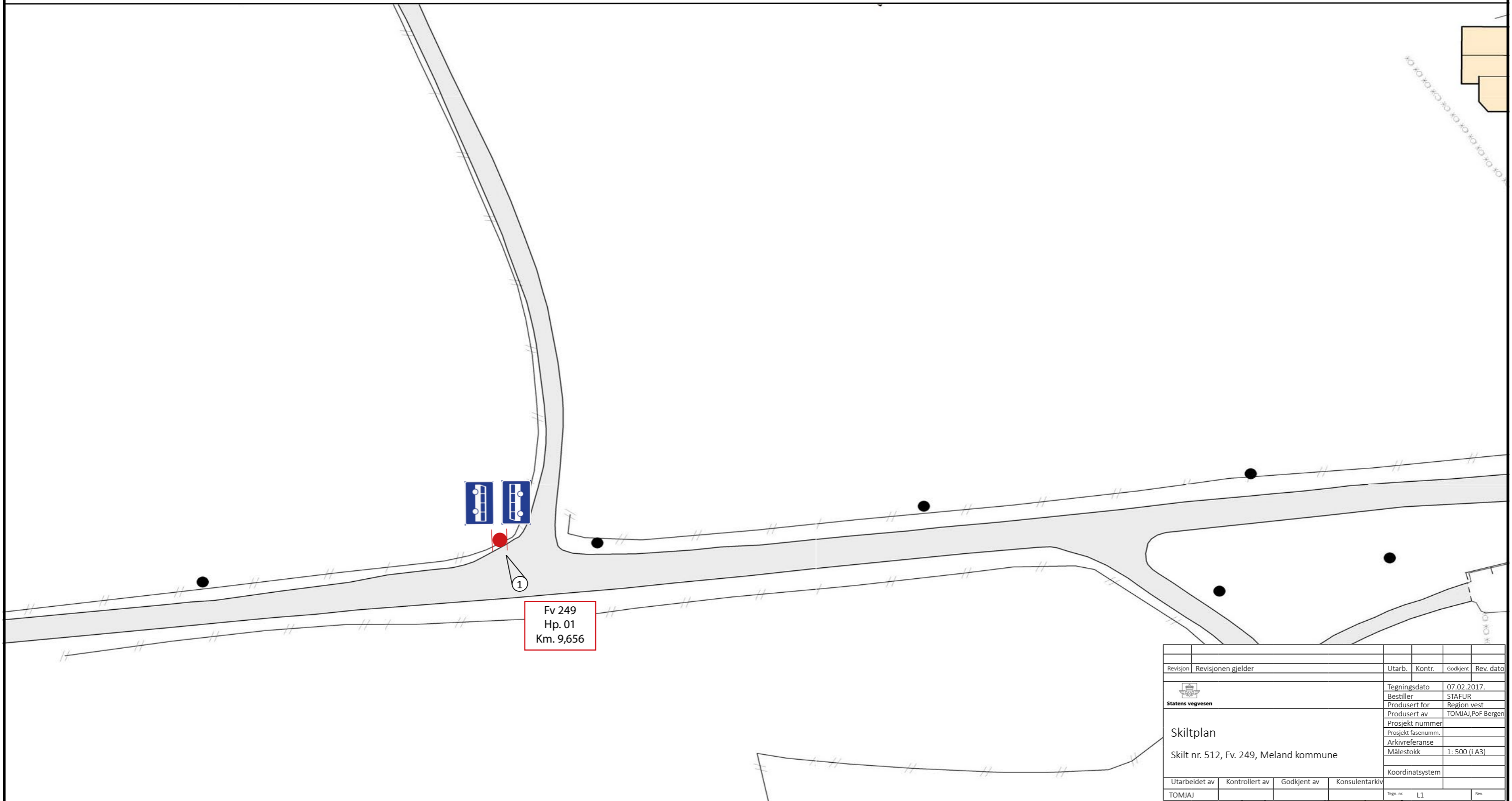
<b>ANTALL:</b>
FJ = Fjernes
FL = Flyttes
NY = Ny

<b>OPPSETTYPE:</b>
1 = Eksisterende stolpe
2 = Stolpe 60 mm, med fundament
3 = Stolpe 89 mm, med fundament
4 = NE - godkjent mast og fundament
5 = Monteres på ... (brorekkverk, lysmast etc)


<b>HØYDE UNDERKANT SKILT:</b>
u/S = Underkant underskilt
u/H = Underkant hovedskilt



Revisjon	Revisjonen gjelder	Utarb.	Kontr.	Godkjent	Rev. dato
 Statens vegvesen		Tegningsdato	07.02.2017.		
Skiltplan		Bestiller	STAFUR		
Skilt nr. 512, Fv. 249, Meland kommune		Produsert for	Region vest		
		Produsert av	TOMIAJ, Pof Bergen		
		Prosjekt nummer			
		Prosjekt fasenumm.			
		Arkivreferanse			
		Målestokk	1: 500 (i A3)		
		Koordinatsystem			
Utarbeidet av	Kontrollert av	Godkjent av	Konsulentarkiv		
TOMIAJ			Tegn. nr	L1	Rev.



Posisjon 1

Revisjon	Revisjonen gjelder	Utarb.	Kontr.	Godkjent	Rev. dato
 Statens vegvesen		Tegningsdato	07.02.2017.		
		Bestiller	STAFUR		
		Produsert for	Region vest		
		Produsert av	TOMIAJ, Pof Bergen		
		Prosjekt nummer			
		Prosjekt fase/numm.			
		Arkivreferanse			
		Målestokk	1: 500 (i A3)		
		Koordinatsystem			
Utarbeidet av	Kontrollert av	Godkjent av	Konsulentarkiv		
TOMIAJ			Tegn. nr	L2	Rev.