

SITUASJONSKART

Gnr/Bnr: Gbnr 7/4
Adresse:
Eigar/søkar:

Kvalitet :

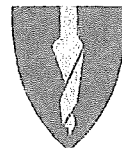
Gjeldande plan : Kommuneplan
Planformål : LNF

Vår referanse:

Sign.

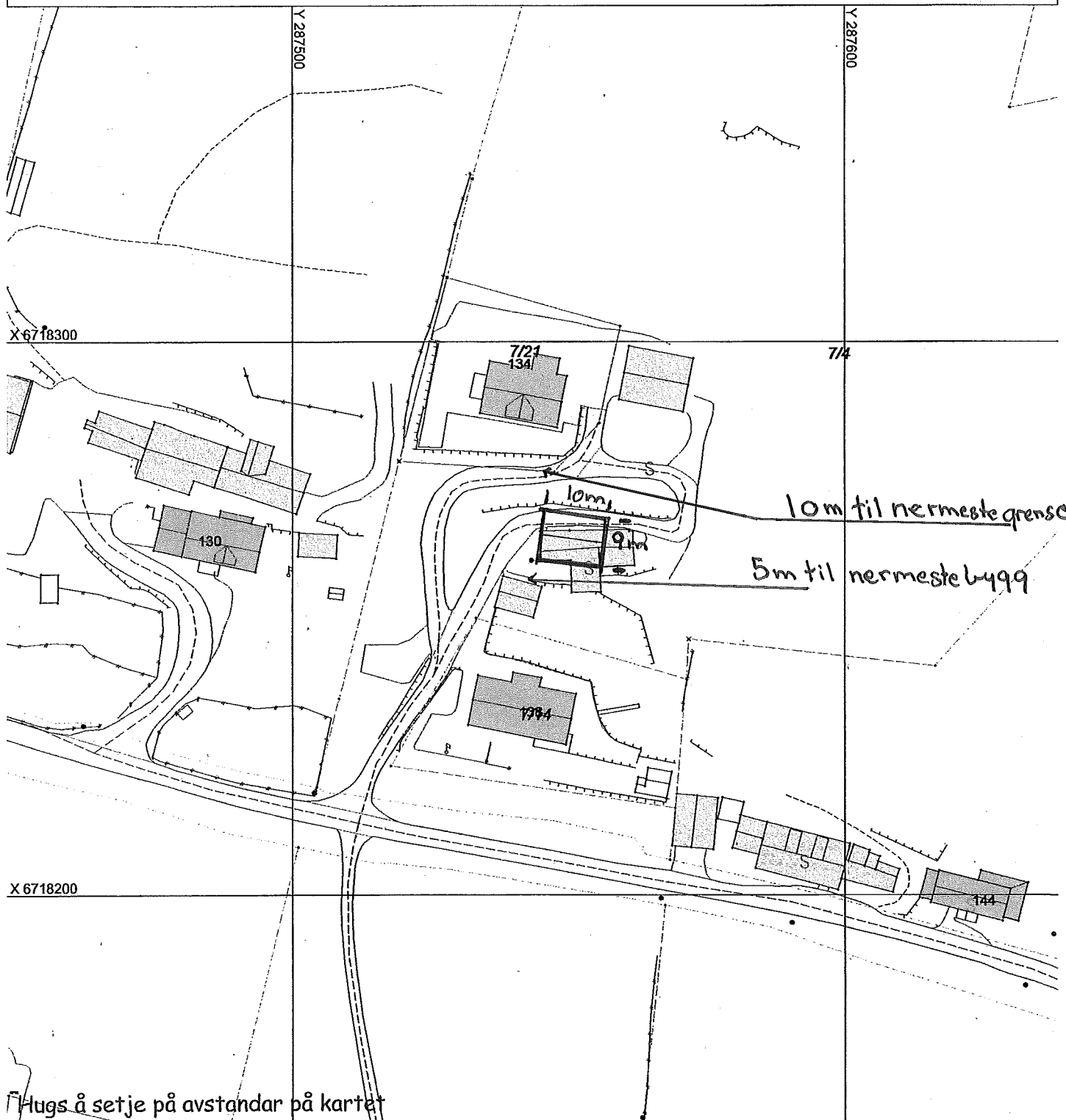


MELAND
KOMMUNE



Målestokk: 1:1000
Dato: 20.02.2017

- | | | | |
|--|------------------------|--|------------|
| | Gjerde | | Bolighus |
| | Usikker eigedomsgrense | | Andre bygg |
| | Målt eigedomsgrense | | |

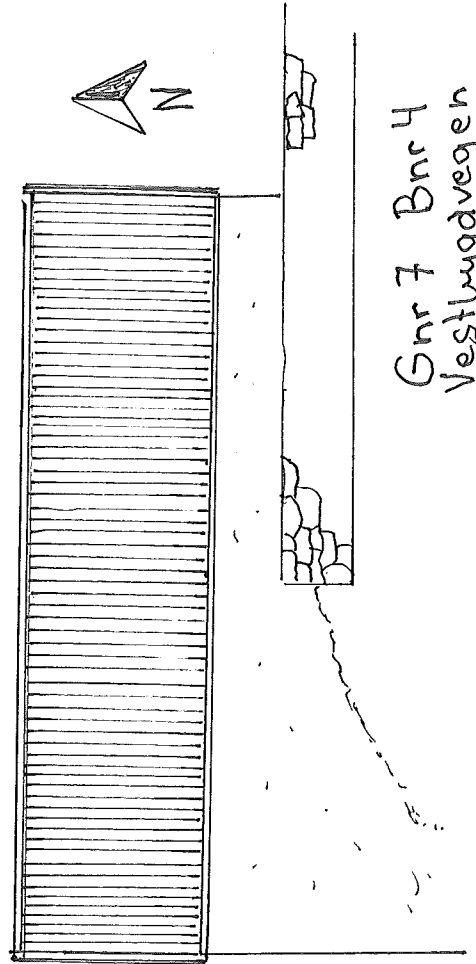
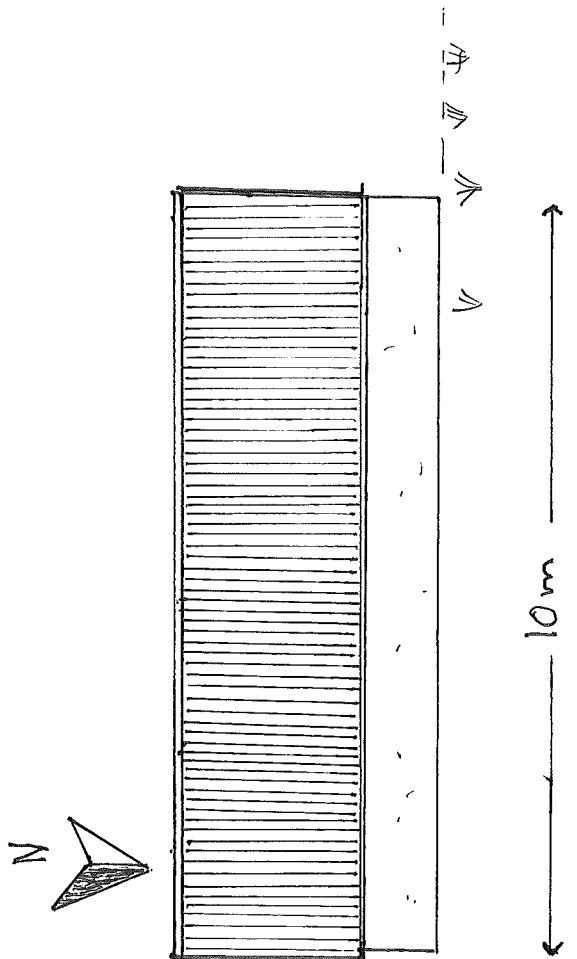
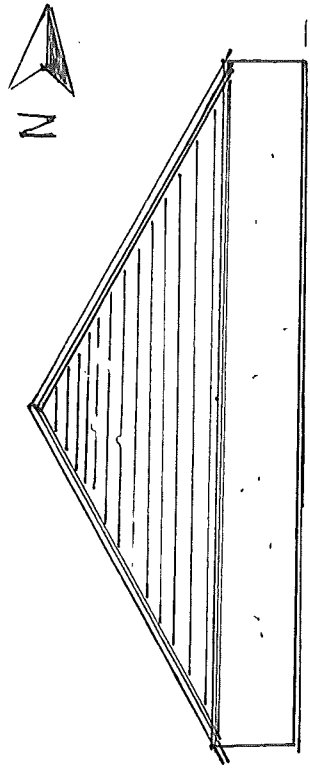
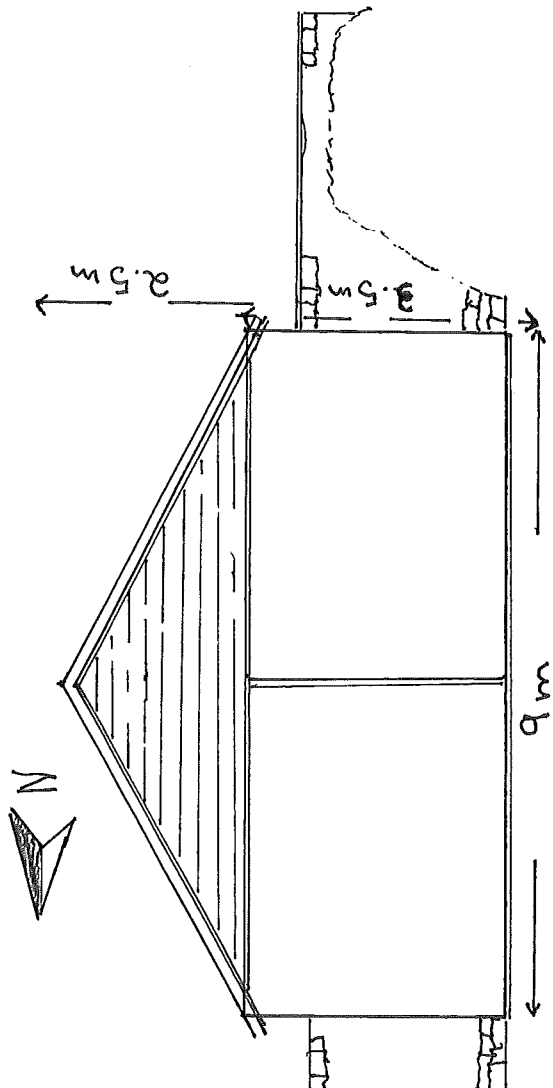


Hugs å setje på avstandar på kartet

SITUASJONSPLAN

Tiltak

Tom A Brakstad 23/2-17
Underskrift Situasjonsplan Dato



Gnr 7 Bnr 4
 Vestlyngdvegen
 Jan A Brakstad
 Målestokk 1:100

Gnr 7 Bnr 4

Vestbygdvegen

Jan A Brakstad

Målestokk 1:100

