

# SITUASJONSKART

Grøftor: 30/1  
Adresse: Håufrogens 212  
Eigar/vekar: Torheim  
Kvalitet: FK0-B

Gjeldande plan: Kommunesplan  
Planformål: LNP  
Vår referanse: Ang




Sign.





Målestokk: 1:500  
Date: 27.01.2017

MELAND  
KOMMUNE



 Gjorde  
 Usikker eigdomsgrense  
 Målt eigdomsgrense

 Bolighus  
 Andre bygg



Hugs å setje på avstandar på kartet

## SITUASJONSPLAN



Underskrift Situasjonsplan

Date