

SITUASJONSKART

Gnr/Bnr: Gbnr 38/42
Adresse:
Eigar/søkar:
Kvalitet :

Gjeldande plan : Kommuneplan
Planformål : LNF

Vår referanse:



Sign.

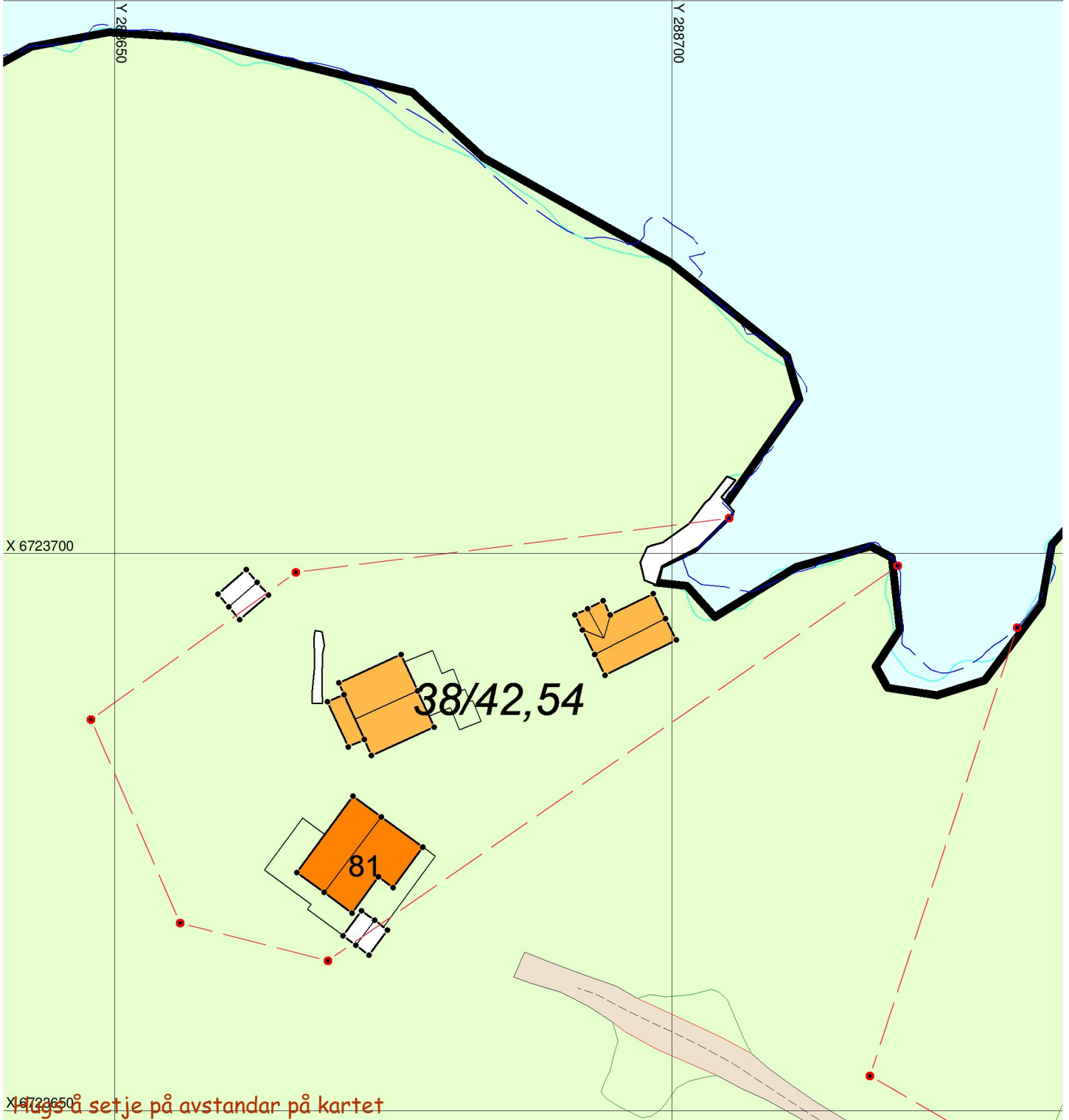


Målestokk: 1:500
Dato: 04.05.2017

MELAND
KOMMUNE




- // — // Gjerde
- - - Usikker eigedomsgranse
- Målt eigedomsgranse
-  Bolighus
-  Andre bygg



Hugs å setje på avstandar på kartet

SITUASJONSPLAN

 Tiltak

Underskrift Situasjonsplan

Dato