

Meland kommune  
Postboks 79  
5906 FREKHAUG

**ADVOKATER:**

Roald Angelfoss (H)  
Einar Drægebo  
Eivind Pundsnes  
Atle Birkeland  
Siviløkonom  
Stig Åkenes Johnsen (H)  
Jakob Chr. Christensen (H)

Tore Johan Erstad  
Karsten Krüger Engedal  
Britt Eren Meling  
Lars Stakston Kvinge  
Victoria Seljevold (flm)  
Magnus Thomassen (flm)  
Mari Lee Olberg (flm)

Direkte telefon:  
55 36 20 65  
E-post: eivind.pundsnes@kyrre-bergen.no

Ansvarlig advokat:  
Eivind Pundsnes

Vår referanse:  
6196/EP

Bergen, den  
13. juni 2014

Advokat MNA  
(H)= Møterett for Høyesterett

**Gnr 36 bnr 42, 50 og 79 i Meland**

Det vises til brev fra Meland kommune av 19 05 2014, Deres saksnr 14/1426 – 14/7673.

Vi representerer familien Getz, eier av ovennevnte eiendommer.

Skylddelinger for ovennevnte eiendommer er gjennomgått. Grensemerker i samsvar med skylddelinger er gjenfunnet i terrenget. Eier av naboeiendommene Kim Gripsgård og Tordis Odland var også tilstede da grensemerker ble gjenfunnet.

Getz sin oppfatning er at gjenfunne grensemerker er i samsvar med vedlagte kartskisse hvor grensene for eiendommene er markert med grønt. Getz har oppfattet det slik at eier av naboeiendommene skal være enige, men kommunen kan selvsagt innhente uttalelse fra naboene også.

Ved endring av de offisielle kartene bør endring skje i samsvar med vedlagte kartskisse. Kart datert 01.04.2014 oversendt fra kommunen, viser noe unøyaktig breddeprofil mellom eiendom 42 og 79. Bredden er størst i øst, kartets bredde mot øst er misvisende.

Med vennlig hilsen  
**Advokatfirmaet Kyrre ANS**

  
Eivind Pundsnes

Vedlegg: Kartskisse

Kopi: Getz

# SITUASJONSKART

Gnr/Bnr: 36/ 42, 50, 79  
Adresse: Riplevikvegen  
Eigar/søkar: Bjørg Getz

Kvalitet: FKB-B

Gjeldande plan: Kommuneplan  
Planformål: Hytter  
Vår referanse: Agv






Sign. ....

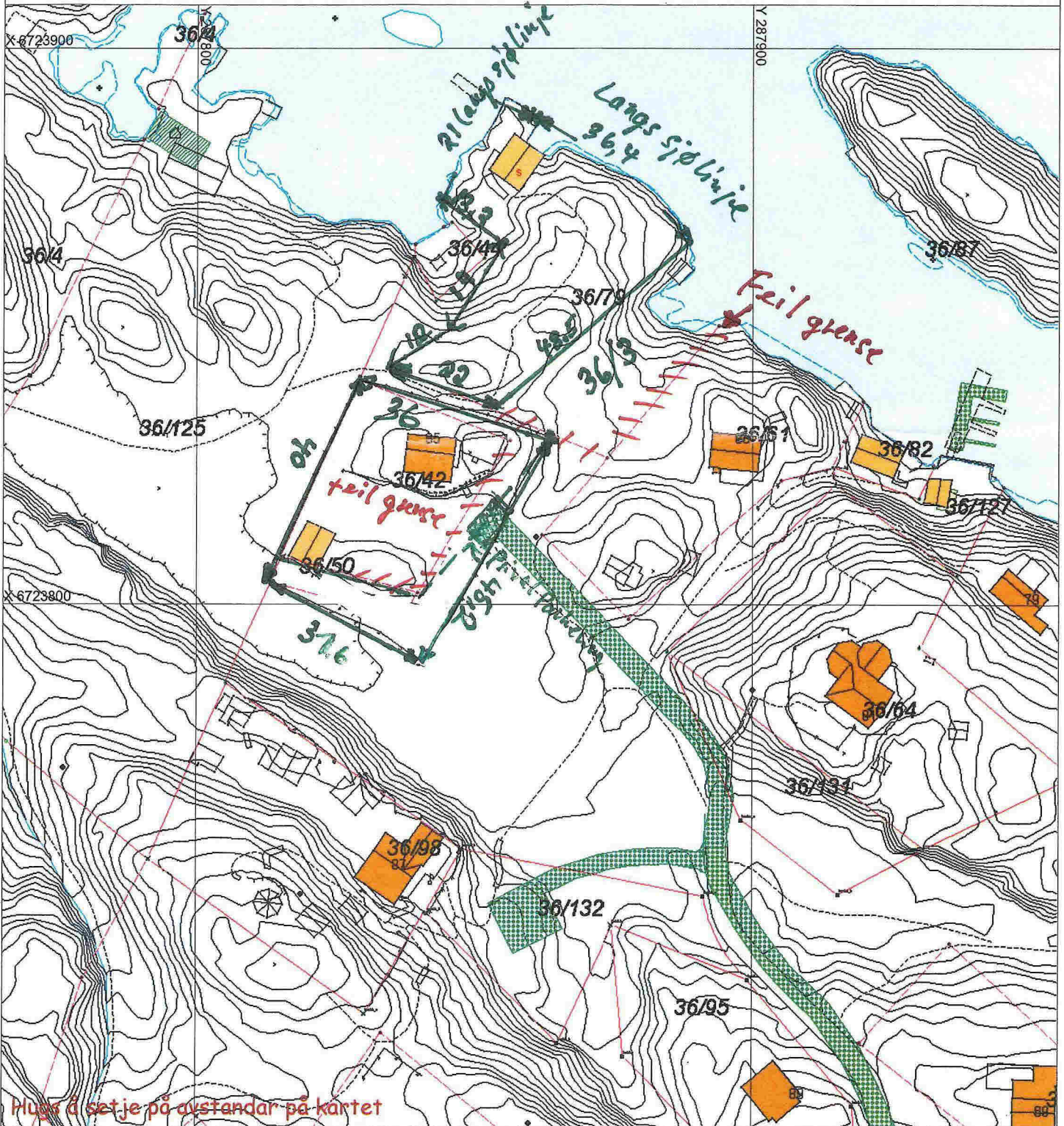


Målestokk: 1:1000  
Dato: 26.10.2012

MELAND  
KOMMUNE



-  Gjerde
-  Bolighus
-  Usikker eigedomsgrense
-  Andre bygg
-  Målt eigedomsgrense



Husk å setje på avstandar på kartet

## SITUASJONSPLAN

 Tiltak

Underskrift Situasjonsplan

Dato