



Statens vegvesen

Meland Kommune
Postboks 79
5906 Frekhaug

| | | | | |
|--------------------|-------------------------|----------------|------------------|------------|
| Behandlende enhet: | Saksbehandler/ telefon: | Vår referanse: | Deres referanse: | Vår dato: |
| Eigedomsseksjonen | Frank Strømdal | 201723806 | | 30.05.2017 |

E39, Oversendelse av protokoll fra oppmålingsforretning gnr.1 bnr.342 på Flatøy i Meland kommune

Oppmålingsforretning ble avholdt over grense mellom E39, gnr.1 bnr.342 og din eiendom. Eiendomsgrensen for din eiendom ble behandlet slik det fremkommer av protokollen. Vedlagt følger protokoll fra oppmålingsforretningen til ettersyn.

Hva kan du gjøre nå?

Dersom du har spørsmål, merknader eller innvendinger til kart og protokoll ber vi deg ta kontakt med landmåler Frank Strømdal på telefon 55 51 68 04 eller på e-postadresse frank.stromdal@vegvesen.no

Hvis vi ikke hører fra deg innen den 20. juni 2017, anses protokollen som godkjent. Saken vil bli sendt til kommunen for oppdatering av matrikkelkartet, som er en del landets offisielle eiendomsregister.

Med hilsen
Frank Strømdal
Avdelingsingeniør

Likelydende brev sendt til

Samuelson Kristian, Flatøyvegen 62, 5918 Frekhaug
Eikehaug Knut, Hjelten 4, 5918 Frekhaug
Meland Kommune, Postboks 79, 5906 Frekhaug
Sudmann Johan Albert, Flatøyvegen 34, 5918 Frekhaug
Sudmann Kjellfrid Marie, Flatøyvegen 34, 5918 Frekhaug
Flatøy Johan Henrik, Solberget 7, 5918 Frekhaug
Flatøy Svein, Flatøyvegen 69, 5918 Frekhaug
Flatøy Torstein, Flatøyvegen 65, 5918 Frekhaug
Flatøy John Kjetil, Postboks 260, 5902 Isdalstø
Flatøy Margrete, Flatøyvegen 59, 5918 Frekhaug
Brattlid Eva, Flatøyvegen 46, 5918 Frekhaug
Flatøy Alf Magnus, Flatøyvegen 42, 5918 Frekhaug
Nygård Henry Georg, Slepndveien 26, 1338 Sandvika
Andersen Reidun Flatøy, Bekkjarvikveien 4 A, 5114 Tertnes
Flatøy Helge, Høgden 36, 5918 Frekhaug
Solberg Hanna Sofie, Solberget 20, 5918 Frekhaug
Flatøy Terje Helge, Flatøyvegen 25, 5918 Frekhaug
Statens Vegvesen, Postboks 8142 Dep, 0033 Oslo
Brattlid Eva, Flatøyvegen 46, 5918 Frekhaug

Dokumentet er godkjent elektronisk og har derfor ingen håndskrevne signaturer.

Protokoll for oppmålingsforretning etter lov om eiendomsregistrering (Matrikkeloven)

Journalnr
201723806Oppdragsnr
2013/204

| Matrikkelmyndighet | | | | |
|--------------------|------|-------------|--------|----------|
| Kommune | K.nr | Adresse | Postnr | Poststed |
| Meland kommune | 1256 | Postboks 79 | 5906 | Frekhaug |

| Eiendom | | | | | |
|-------------|-----|-----|-----|-----|---------------------------------|
| Gateadresse | Gnr | Bnr | Fnr | Snr | Hjemmelshaver |
| | 1 | 342 | 0 | 0 | Statens Vegvesen (Aktuell eier) |

Om forretningen

| Forretningen avholdt: | Dato | Kl | Sted |
|-----------------------|------|----|-----------|
| | | | På Staden |

Forretningen gjelder opprettelse av matrikkelenhet

Grunneiendom Festegrund Anleggseiendom Uteareal eierseksjon

Forretningen gjelder registrering av eksisterende grunn

Grensejustering Klarlegging av eksisterende grense Nymerking av eksisterende grense Registrering av ureg. jordsameie Matrikulering av umatrikulert grunn

Arealoverføring Annet

Beskrivelse
Klarlegging og fastsetting av grense mot gnr.1 bnr. 342 (E39)

| Saks-behandling | Tillatelsesdato | Dato for fullstendig rekvisisjon | Beregnet dato for fullført matrikulering |
|-------------------------------|-----------------|----------------------------------|--|
| Rekvirent Statens Vegvesen | | | Rekvisisjonsdato |

Habilitet

Landmålerens navn
Frank Strømdal

Landmåler orienterte partene om det forelå forhold av personlig eller økonomisk art som kunne tilsi inhabilitet.

Hadde noen av partene merknader/innsigelser til gjennomføringen av forretningen? Nei Ja (jf. vedlegg)

Varsling og oppmøte

Varslet om oppmålingsforretning inneholdt en liste over de personer som var varslet, deres partsstilling, varslingsdato og varslingsmåte. Under forretningen ble det oppfordret til alle å bekrefte sitt frammøte ved underskrift på listen og fremvisning av legitimasjon. (Jf. vedlegg).

Ev. merknader til varslingen

Saksdokumenter - bakgrunn for forretningen

| Dokumenttype | Beskrivelse | Journalpost nr | Vedlegg nr | Ikke relevant |
|---|--------------------------------|----------------|------------|---------------|
| Søknad etter pbl | Dispensasjon - ikke vedlagt | | | |
| Annet saksdokument | | | | X |
| Vedtak (tillatelse) etter pbl | Reguleringsplan - Ikke vedlagt | | | |
| Rekvisisjon av oppmålingsforretning | | | | X |
| Varsel om oppmålingsforretning | | | | X |
| Situasjonskart og situasjonsplan | | | | X |
| Konsesjonsdokument | | | | X |
| Servitutt | | | | X |
| Uttalelser/tillatelse fra andre myndigheter | | | | X |
| Avtaler | Ikke vedlagt | | | |

| Beskrivelse av grenser, grensemerker, inngåtte avtaler, voldgift, partspåstander mv. | | | | | |
|--|---|-----------------------------------|-------------------------|--|---|
| Pkt.nr | Type merke | Status | Punkt godkj. av partene | Partspåstander (journalpost/ vedl.nr.) | Voldgift/forlik (journalpost/ vedl.nr.) |
| A | Annen detalj Nedsatt i: Ikke spesifisert | Eksist. grense nedsatt på nytt | Godkjent | | |
| 1000 | Umerket Nedsatt i: Ikke spesifisert | Nytt grensemerke | Godkjent | | |
| 1001 | Umerket Nedsatt i: Ikke spesifisert | Nytt grensemerke | Godkjent | | |
| 1002 | Umerket Nedsatt i: Ikke spesifisert | Nytt grensemerke | Godkjent | | |
| B | Annen detalj Nedsatt i: Ikke spesifisert | Eksist. grense nedsatt på nytt | Godkjent | | |
| C | Umerket Nedsatt i: Ikke spesifisert | Eksist. grense nedsatt på nytt | Godkjent | | |
| 1003 | Umerket Nedsatt i: Ikke spesifisert | Nytt grensemerke | Godkjent | | |
| D | Annen detalj Nedsatt i: Ikke spesifisert | Eksist. grense nedsatt på nytt | Godkjent | | |
| 1004 | Umerket Nedsatt i: Ikke spesifisert | Nytt grensemerke | Godkjent | | |
| 1005 | Umerket Nedsatt i: Ikke spesifisert | Nytt grensemerke | Godkjent | | |
| 1006 | Umerket Nedsatt i: Ikke spesifisert | Nytt grensemerke | Godkjent | | |
| 1007 | Umerket Nedsatt i: Ikke spesifisert | Nytt grensemerke | Godkjent | | |
| 1008 | Umerket Nedsatt i: Ikke spesifisert | Nytt grensemerke | Godkjent | | |
| E | Umerket Nedsatt i: Ikke spesifisert | Eksist. grense nedsatt på nytt | Godkjent | | |
| 1009 | Umerket Nedsatt i: Ikke spesifisert | Nytt grensemerke | Godkjent | | |
| 1010 | Umerket Nedsatt i: Ikke spesifisert | Nytt grensemerke | Godkjent | | |
| 1011 | Umerket Nedsatt i: Ikke spesifisert | Nytt grensemerke | Godkjent | | |
| F | Umerket Nedsatt i: Ikke spesifisert | Nytt grensemerke | Godkjent | | |
| 1012 | Umerket Nedsatt i: Ikke spesifisert | Nytt grensemerke | Godkjent | | |
| 1013 | Umerket Nedsatt i: Ikke spesifisert | Nytt grensemerke | Godkjent | | |
| G | Umerket Nedsatt i: Ikke spesifisert | Eksist. grense nedsatt på nytt | Godkjent | | |
| H | Umerket Nedsatt i: Ikke spesifisert | Eksist. grense nedsatt på nytt | Godkjent | | |
| 1014 | Umerket Nedsatt i: Ikke spesifisert | Nytt grensemerke | Godkjent | | |

| Beskrivelse av grenser, grensemerker, inngåtte avtaler, voldgift, partspåstander mv. | | | | | |
|--|---|--------------------------------|-------------------------|--|---|
| Pkt.nr | Type merke | Status | Punkt godkj. av partene | Partspåstander (journalpost/ vedl.nr.) | Voldgift/forlik (journalpost/ vedl.nr.) |
| 1015 | Umerket Nedsatt i: Ikke spesifisert | Nytt grensemerke | Godkjent | | |
| 1016 | Annen detalj Nedsatt i: Mur | Nytt grensemerke | Godkjent | | |
| 1017 | Annen detalj Nedsatt i: Mur | Nytt grensemerke | Godkjent | | |
| 1018 | Annen detalj Nedsatt i: Mur | Nytt grensemerke | Godkjent | | |
| 1019 | Annen detalj Nedsatt i: Mur | Nytt grensemerke | Godkjent | | |
| 1020 | Annen detalj Nedsatt i: Mur | Nytt grensemerke | Godkjent | | |
| 1021 | Annen detalj Nedsatt i: Mur | Nytt grensemerke | Godkjent | | |
| 1022 | Annen detalj Nedsatt i: Mur | Nytt grensemerke | Godkjent | | |
| 1023 | Annen detalj Nedsatt i: Mur | Nytt grensemerke | Godkjent | | |
| X | Umerket Nedsatt i: Ikke spesifisert | Gjenfunnet og nymålt | Godkjent | | |
| 1024 | Annen detalj Nedsatt i: Mur | Nytt grensemerke | Godkjent | | |
| 1025 | Gjerdestolpe Nedsatt i: Fjell | Nytt grensemerke | Godkjent | | |
| I | Umerket Nedsatt i: Ikke spesifisert | Nytt grensemerke | Godkjent | | |
| J | Annen detalj Nedsatt i: Ikke spesifisert | Eksist. grense nedsatt på nytt | Godkjent | | |
| 1200 | Umerket Nedsatt i: Ikke spesifisert | Nytt grensemerke | Godkjent | | |
| 1201 | Umerket Nedsatt i: Ikke spesifisert | Nytt grensemerke | Godkjent | | |
| 1202 | Umerket Nedsatt i: Ikke spesifisert | Nytt grensemerke | Godkjent | | |
| 1203 | Umerket Nedsatt i: Ikke spesifisert | Nytt grensemerke | Godkjent | | |
| 1204 | Umerket Nedsatt i: Ikke spesifisert | Nytt grensemerke | Godkjent | | |
| 1205 | Umerket Nedsatt i: Ikke spesifisert | Nytt grensemerke | Godkjent | | |
| 1206 | Umerket Nedsatt i: Ikke spesifisert | Nytt grensemerke | Godkjent | | |
| 1207 | Umerket Nedsatt i: Ikke spesifisert | Nytt grensemerke | Godkjent | | |
| K | Umerket Nedsatt i: Ikke spesifisert | Nytt grensemerke | Godkjent | | |

| Beskrivelse av grenser, grensemerker, inngåtte avtaler, voldgift, partspåstander mv. | | | | | |
|--|---|-----------------------------------|-------------------------|--|---|
| Pkt.nr | Type merke | Status | Punkt godkj. av partene | Partspåstander (journalpost/ vedl.nr.) | Voldgift/forlik (journalpost/ vedl.nr.) |
| 1208 | Umerket Nedsatt i: Ikke spesifisert | Nytt grensemerke | Godkjent | | |
| 1209 | Umerket Nedsatt i: Ikke spesifisert | Nytt grensemerke | Godkjent | | |
| 1210 | Umerket Nedsatt i: Ikke spesifisert | Nytt grensemerke | Godkjent | | |
| 2000 | Umerket Nedsatt i: Ikke spesifisert | Nytt grensemerke | Godkjent | | |
| 2001 | Umerket Nedsatt i: Ikke spesifisert | Nytt grensemerke | Godkjent | | |
| L | Umerket Nedsatt i: Ikke spesifisert | Eksist. grense nedsatt på nytt | Godkjent | | |
| 2002 | Umerket Nedsatt i: Ikke spesifisert | Nytt grensemerke | Godkjent | | |
| 2003 | Umerket Nedsatt i: Ikke spesifisert | Nytt grensemerke | Godkjent | | |
| 2004 | Offentlig godkjent grensemerke Nedsatt i: Ikke spesifisert | Nytt grensemerke | Godkjent | | |
| M | Gjerdestolpe Nedsatt i: Ikke spesifisert | Gjenfunnet | Godkjent | | |
| 3000 | Umerket Nedsatt i: Ikke spesifisert | Nytt grensemerke | Godkjent | | |
| 3001 | Umerket Nedsatt i: Ikke spesifisert | Nytt grensemerke | Godkjent | | |
| 3002 | Umerket Nedsatt i: Ikke spesifisert | Nytt grensemerke | Godkjent | | |
| N | Umerket Nedsatt i: Ikke spesifisert | Nytt grensemerke | Godkjent | | |
| O | Umerket Nedsatt i: Ikke spesifisert | Nytt grensemerke | Godkjent | | |
| 3003 | Umerket Nedsatt i: Ikke spesifisert | Nytt grensemerke | Godkjent | | |
| 3004 | Steingjerde Nedsatt i: Annen terrengdetalj | Nytt grensemerke | Godkjent | | |
| 3005 | Umerket Nedsatt i: Ikke spesifisert | Nytt grensemerke | Godkjent | | |
| 3006 | Umerket Nedsatt i: Ikke spesifisert | Nytt grensemerke | Godkjent | | |
| 3007 | Umerket Nedsatt i: Ikke spesifisert | Nytt grensemerke | Godkjent | | |
| 3008 | Umerket Nedsatt i: Ikke spesifisert | Nytt grensemerke | Godkjent | | |
| 3009 | Umerket Nedsatt i: Ikke spesifisert | Nytt grensemerke | Godkjent | | |
| 3010 | Umerket Nedsatt i: Ikke spesifisert | Nytt grensemerke | Godkjent | | |

Beskrivelse av grenser, grensemerker, inngåtte avtaler, voldgift, partspåstander mv.

| Pkt.nr | Type merke | Status | Punkt godkj. av partene | Partspåstander (journalpost/ vedl.nr.) | Voldgift/forlik (journalpost/ vedl.nr.) |
|--------|--|------------------|-------------------------|--|---|
| P | Ukjent Nedsatt i: Ikke spesifisert | Nytt grensemerke | Godkjent | | |
| 3011 | Umerket Nedsatt i: Ikke spesifisert | Nytt grensemerke | Godkjent | | |
| 3012 | Umerket Nedsatt i: Ikke spesifisert | Nytt grensemerke | Godkjent | | |
| 3013 | Umerket Nedsatt i: Ikke spesifisert | Nytt grensemerke | Godkjent | | |
| 3014 | Umerket Nedsatt i: Ikke spesifisert | Nytt grensemerke | Godkjent | | |
| 3015 | Umerket Nedsatt i: Ikke spesifisert | Nytt grensemerke | Godkjent | | |
| 3016 | Umerket Nedsatt i: Ikke spesifisert | Nytt grensemerke | Godkjent | | |
| 3017 | Umerket Nedsatt i: Ikke spesifisert | Nytt grensemerke | Godkjent | | |
| 3018 | Umerket Nedsatt i: Ikke spesifisert | Nytt grensemerke | Godkjent | | |
| 3019 | Umerket Nedsatt i: Ikke spesifisert | Nytt grensemerke | Godkjent | | |
| 3020 | Umerket Nedsatt i: Ikke spesifisert | Nytt grensemerke | Godkjent | | |
| 3021 | Umerket Nedsatt i: Ikke spesifisert | Nytt grensemerke | Godkjent | | |
| 3022 | Umerket Nedsatt i: Ikke spesifisert | Nytt grensemerke | Godkjent | | |
| 3023 | Umerket Nedsatt i: Ikke spesifisert | Nytt grensemerke | Godkjent | | |
| 3024 | Umerket Nedsatt i: Ikke spesifisert | Nytt grensemerke | Godkjent | | |
| 3025 | Umerket Nedsatt i: Ikke spesifisert | Nytt grensemerke | Godkjent | | |
| 3026 | Umerket Nedsatt i: Ikke spesifisert | Nytt grensemerke | Godkjent | | |
| 3027 | Umerket Nedsatt i: Ikke spesifisert | Nytt grensemerke | Godkjent | | |
| 3028 | Umerket Nedsatt i: Ikke spesifisert | Nytt grensemerke | Godkjent | | |
| 3029 | Umerket Nedsatt i: Ikke spesifisert | Nytt grensemerke | Godkjent | | |
| Q | Ukjent Nedsatt i: Ikke spesifisert | Nytt grensemerke | Godkjent | | |
| 3030 | Umerket Nedsatt i: Ikke spesifisert | Nytt grensemerke | Godkjent | | |
| 3031 | Umerket Nedsatt i: Ikke spesifisert | Nytt grensemerke | Godkjent | | |

| Beskrivelse av grenser, grensemerker, inngåtte avtaler, voldgift, partspåstander mv. | | | | | |
|--|--|------------------|-------------------------|--|---|
| Pkt.nr | Type merke | Status | Punkt godkj. av partene | Partspåstander (journalpost/ vedl.nr.) | Voldgift/forlik (journalpost/ vedl.nr.) |
| 3032 | Umerket Nedsatt i: Ikke spesifisert | Nytt grensemerke | Godkjent | | |
| 3033 | Umerket Nedsatt i: Ikke spesifisert | Nytt grensemerke | Godkjent | | |
| 3034 | Umerket Nedsatt i: Ikke spesifisert | Nytt grensemerke | Godkjent | | |
| 3035 | Umerket Nedsatt i: Ikke spesifisert | Nytt grensemerke | Godkjent | | |
| 3036 | Umerket Nedsatt i: Ikke spesifisert | Nytt grensemerke | Godkjent | | |
| 3037 | Umerket Nedsatt i: Ikke spesifisert | Nytt grensemerke | Godkjent | | |
| 3038 | Umerket Nedsatt i: Ikke spesifisert | Nytt grensemerke | Godkjent | | |
| 3039 | Umerket Nedsatt i: Ikke spesifisert | Nytt grensemerke | Godkjent | | |
| 3040 | Umerket Nedsatt i: Ikke spesifisert | Nytt grensemerke | Godkjent | | |
| 3041 | Umerket Nedsatt i: Ikke spesifisert | Nytt grensemerke | Godkjent | | |
| 3042 | Umerket Nedsatt i: Ikke spesifisert | Nytt grensemerke | Godkjent | | |
| R | Ukjent Nedsatt i: Ikke spesifisert | Nytt grensemerke | Godkjent | | |
| S | Ukjent Nedsatt i: Ikke spesifisert | Nytt grensemerke | Godkjent | | |
| 3043 | Umerket Nedsatt i: Ikke spesifisert | Nytt grensemerke | Godkjent | | |
| 3044 | Umerket Nedsatt i: Ikke spesifisert | Nytt grensemerke | Godkjent | | |
| 3045 | Umerket Nedsatt i: Ikke spesifisert | Nytt grensemerke | Godkjent | | |
| 3046 | Umerket Nedsatt i: Ikke spesifisert | Nytt grensemerke | Godkjent | | |
| 3047 | Umerket Nedsatt i: Ikke spesifisert | Nytt grensemerke | Godkjent | | |
| 3048 | Umerket Nedsatt i: Ikke spesifisert | Nytt grensemerke | Godkjent | | |
| 3049 | Umerket Nedsatt i: Ikke spesifisert | Nytt grensemerke | Godkjent | | |
| 3050 | Umerket Nedsatt i: Ikke spesifisert | Nytt grensemerke | Godkjent | | |
| 3051 | Umerket Nedsatt i: Ikke spesifisert | Nytt grensemerke | Godkjent | | |
| 3052 | Umerket Nedsatt i: Ikke spesifisert | Nytt grensemerke | Godkjent | | |

Beskrivelse av grenser, grensemerker, inngåtte avtaler, voldgift, partspåstander mv.

| Pkt.nr | Type merke | Status | Punkt godkj. av partene | Partspåstander (journalpost/ vedl.nr.) | Voldgift/forlik (journalpost/ vedl.nr.) |
|--------|---|-----------------------------------|-------------------------|--|---|
| 3053 | Umerket Nedsatt i: Ikke spesifisert | Nytt grensemerke | Godkjent | | |
| 3054 | Umerket Nedsatt i: Ikke spesifisert | Nytt grensemerke | Godkjent | | |
| 3055 | Umerket Nedsatt i: Ikke spesifisert | Nytt grensemerke | Godkjent | | |
| 3056 | Umerket Nedsatt i: Ikke spesifisert | Nytt grensemerke | Godkjent | | |
| 3057 | Umerket Nedsatt i: Ikke spesifisert | Nytt grensemerke | Godkjent | | |
| T | Ukjent Nedsatt i: Ikke spesifisert | Nytt grensemerke | Godkjent | | |
| 3058 | Umerket Nedsatt i: Ikke spesifisert | Nytt grensemerke | Godkjent | | |
| 3059 | Umerket Nedsatt i: Ikke spesifisert | Nytt grensemerke | Godkjent | | |
| 3060 | Umerket Nedsatt i: Ikke spesifisert | Nytt grensemerke | Godkjent | | |
| T | Umerket Nedsatt i: Ikke spesifisert | Nytt grensemerke | Godkjent | | |
| 1026 | Umerket Nedsatt i: Annen terrengdetalj | Eksist. grense nedsatt på nytt | Godkjent | | |
| U | Umerket Nedsatt i: Ikke spesifisert | Eksist. grense nedsatt på nytt | Godkjent | | |
| V | Umerket Nedsatt i: Ikke spesifisert | Eksist. grense nedsatt på nytt | Godkjent | | |

Oppsummering og erklæring fra landmåler

Landmåler vurderer og gir ev. kommentarer til: • tillatelsen • rekvisisjonen • varsel om oppmålingsforretning • forberedelse av oppmålingsforretning • oppmålingsforretningen • måle- og beregningsarbeid • fakturering • matrikulering • tinglysing • utsendelse av matrikelbrev • klageadgang og frister

1. FORRETNINGEN GJELDER

Klarlegging av eksisterende grenser og fastlegging av nye grenser langs E39 Flatøy i Meland kommune.

2. FRAMMØTE

Se partsliste

3. TILLATELSE ETTER PLAN OG BYGNINGSLOVEN

Det er reguleringsplan på tiltaket. Eiendommene som berøres er 1/1, 1/3, 1/4, 1/11, 1/15, 1/19, 1/20, 1/41, 1/79, 1/140, 1/217, 1/261, 1/286, 1/316, 1/338, 1/339, 1/340 og 1/342 (E39).

4. HABILITET

Landmåler har opplyst partene at han er ansatt i Statens vegvesen men at han ikke ansees som inhabil etter forvaltningslovens regler.

Landmåler har presisert sin rolle og klargjort at han ikke representerer Statens vegvesen som grunneier.

5. AREALOVERFØRING TIL OFFENTLIG VEG

Det skal gjennomføres arealoverføring fra de berørte eiendommene til E39 (1/342) i henhold til utførte tiltak og inngåtte kjøpekontrakter. Det henvises til kjøpekontrakt mellom Statens vegvesen og grunneiere.

Ved eiendomsoverdragelse av areal til offentlig veg er det tilstrekkelig at eiendomsretten bekreftes med egenerklæring, jf. ml. §24 fjerde ledd. Panterett i fast eiendom som erverves av stat, fylkeskommune eller kommune til veg faller bort ved ervervet, jf. panteloven § 1-11. Arealoverføringen skal ikke tinglyses.

6. SERVITUTTER/RETTIGHETER

Landmåler har i henhold til ml. § 33 undersøkt grunnboken.

For veiretten til 1/261, se punkt: gnr. 1 bnr. 261

Det kom ikke fram andre rettigheter under forretninga.

7. KLARLEGGING OG FASTSETTING AV GRENSE

Den nye eiendomsgrensen mot 1/342 (E39) er fastsatt (rød grenselinje) og går som vist på kartvedlegget til protokollen.

Gnr 1 Bnr 1

Ny grense fastsettes som vist i kartet med rød linje.

Området arealoverføres fra 1/1 til 1/342

Gnr 1 Bnr 3

Ny grense fastsettes som vist i kartet med rød linje.

Området arealoverføres fra 1/1 til 1/342

Gnr 1 Bnr 4

Ny grense fastsettes som vist i kartet med rød linje.

Grenselinjen mellom 1/4 og 1/11 har ikke vært en del av denne forretningen

Grenselinjen mellom 1/4 og 1/41,140 har ikke vært en del av denne forretningen

Grenselinjen mellom 1/4 og 1/217 har ikke vært en del av denne forretningen

Grenselinjen mellom 1/4 og 1/338 har ikke vært en del av denne forretningen

Området arealoverføres fra 1/1 til 1/342

Gnr 1 Bnr 11

Ny grense fastsettes som vist i kartet med rød linje.

Grenselinjen mellom 1/11 og 1/19 har ikke vært en del av denne forretningen

Grenselinjen mellom 1/4 og 1/11 har ikke vært en del av denne forretningen

Området arealoverføres fra 1/1 til 1/342

Gnr 1 Bnr 15

Ny grense fastsettes som vist i kartet med rød linje.

Grenselinjen mellom 1/19 og 1/15 har ikke vært en del av denne forretningen.

Området arealoverføres fra 1/1 til 1/342

Gnr 1 Bnr 19

Ny grense fastsettes som vist i kartet med rød linje.

Grenselinjen mellom 1/19 og 1/15 har ikke vært en del av denne forretningen.

Grenselinjen mellom 1/19 og 1/20 har ikke vært en del av denne forretningen.

Området arealoverføres fra 1/1 til 1/342

Gnr 1 Bnr 20

Ny grense fastsettes som vist i kartet med rød linje.

Grenselinjen mellom 1/19 og 1/20 har ikke vært en del av denne forretningen

Grenselinjen mellom 1/11 og 1/19 har ikke vært en del av denne forretningen

Området arealoverføres fra 1/1 til 1/342

Gnr 1 Bnr 41,141

Ny grense fastsettes som vist i kartet med rød linje.

Grenselinjen mellom 1/4 og 1/41,1/140 har ikke vært en del av denne forretningen

Området arealoverføres fra 1/1 til 1/342

Gnr 1 Bnr 79

Ny grense fastsettes som vist i kartet med rød linje.

Området arealoverføres fra 1/1 til 1/342

Gnr 1 Bnr 217

Ny grense fastsettes som vist i kartet med rød linje.

Grenselinjen mellom 1/4 og 1/217 har ikke vært en del av denne forretningen

Grenselinjen mellom 1/217 og 1/338 har ikke vært en del av denne forretningen

Området arealoverføres fra 1/1 til 1/342

Gnr 1 Bnr 261

Ny grense fastsettes som vist i kartet med rød linje.

Området arealoverføres fra 1/1 til 1/342

Gnr 1 Bnr 286

Ny grense fastsettes som vist i kartet med rød linje.

Området arealoverføres fra 1/1 til 1/342

Gnr 1 Bnr 316

Ny grense fastsettes som vist i kartet med rød linje.

Området arealoverføres fra 1/1 til 1/342

Gnr 1 Bnr 338

Ny grense fastsettes som vist i kartet med rød linje.

Grenselinjen mellom 1/217 og 1/338 har ikke vært en del av denne forretningen

Grenselinjen mellom 1/4 og 1/338 har ikke vært en del av denne forretningen

Området arealoverføres fra 1/1 til 1/342

Gnr 1 Bnr 339

Ny grense fastsettes som vist i kartet med rød linje.

Området arealoverføres fra 1/1 til 1/342

Gnr 1 Bnr 340

Ny grense fastsettes som vist i kartet med rød linje.

Området arealoverføres fra 1/1 til 1/342

9. MERKING

Det er ikke satt ned grensemerker, da både hjemmelshaver og landmåler anså at det ikke var hensiktsmessig.

10. KLAGE

Oppmålingsforretningen og påfølgende matrikkelbrev kan påklages til fylkesmannen innen en frist på 3 uker, jf. ml. § 46, forskrift § 21 og forvaltningsloven kap. IV-VI. Eventuell klage på selve oppmålingsforretningen sendes skriftlig til Statens vegvesen region vest, Eiendomsseksjonen ved Frank Strømdal, Nygårds gaten 112, 5008 BERGEN. Landmåler vil da gå igjennom klagen før den videresendes til kommunen.

.....

.....

.....

.....

.....

.....

.....

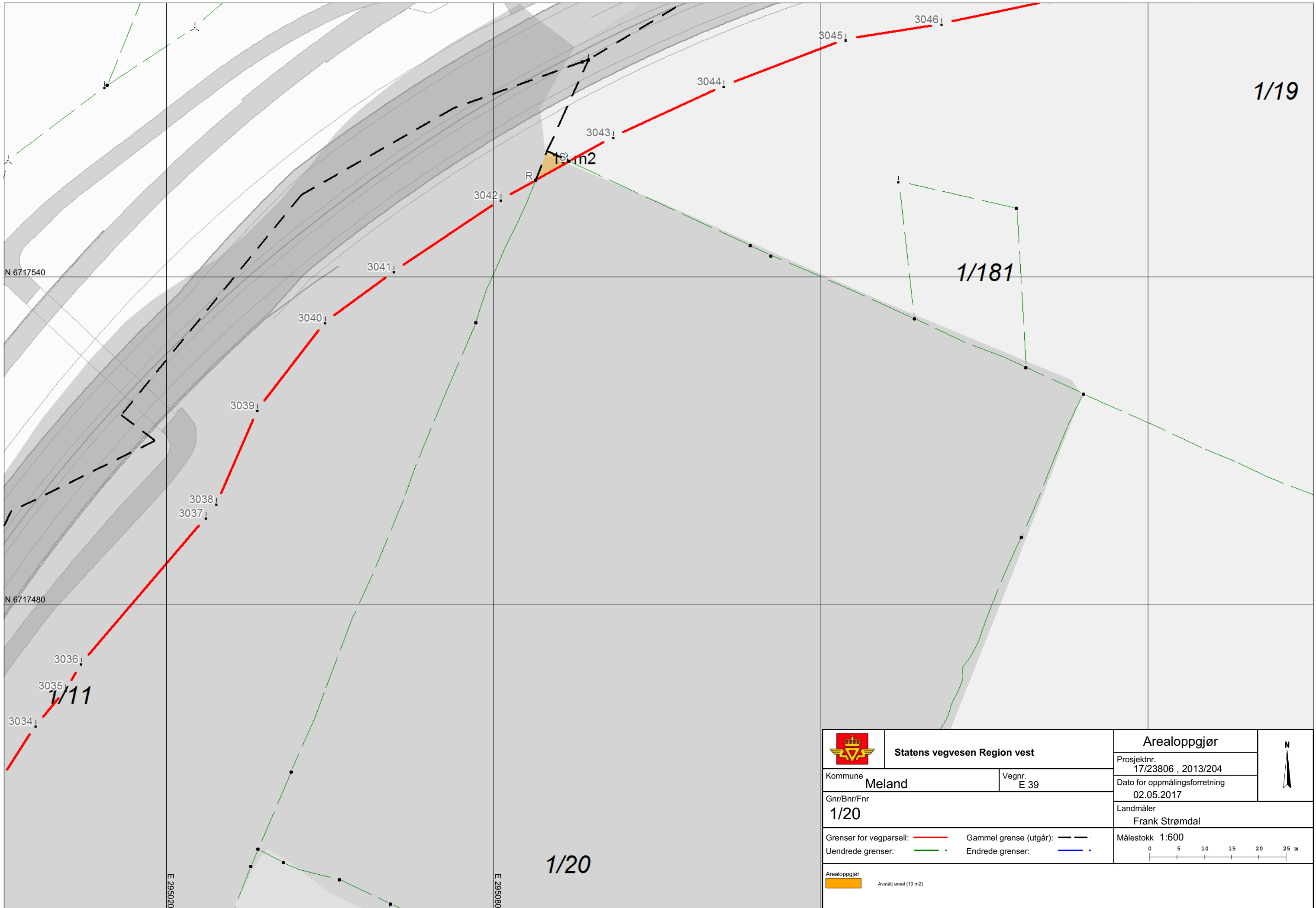
.....

.....

.....

| | | |
|--------|------------|----------------|
| Sted | Dato | Underskrift |
| Bergen | 26.05.2017 | Frank Strømdal |

| Vedlegg (saksdokumenter som kommer til under oppmålingsforretningen) | | | | |
|---|--|---------------------|-----------------|-------------|
| Relevant | Dokumenttype | Beskrivelse | Journalpost nr. | Vedlegg nr. |
| X | Partsliste | Partsliste | | |
| | Beregningsdokumentasjon | | | |
| | Fullmakt | | | |
| | Avtaler | | | |
| | Hjemmelsdokument (matrikkelbrev, ekspropriasjonsvedtak, andelsbevis, tinglyst skjøte) | | | |
| | Arealregnskap | | | |
| | Begjæring/tillatelse til seksjonering/reseksjonering | | | |
| | Partspåstander | | | |
| | Forlik/voldgift | | | |
| X | Kartvedlegg til protokoll | 1/4 C | | |
| X | Kartvedlegg til protokoll | 1/138, 1/339, 1/340 | | |
| X | Kartvedlegg til protokoll | 1/19 | | |
| X | Kartvedlegg til protokoll | 1/217 | | |
| X | Kartvedlegg til protokoll | 1/261 | | |
| X | Kartvedlegg til protokoll | 1/1 C | | |
| X | Kartvedlegg til protokoll | 1/4 B | | |
| X | Kartvedlegg til protokoll | 1/15 | | |
| X | Kartvedlegg til protokoll | 1/1 B | | |
| X | Kartvedlegg til protokoll | 1/4 A | | |
| X | Kartvedlegg til protokoll | 1/11 | | |
| X | Kartvedlegg til protokoll | 1/20 | | |
| X | Kartvedlegg til protokoll | 1/316 | | |
| X | Kartvedlegg til protokoll | 1/1 A | | |
| X | Kartvedlegg til protokoll | 1/3 | | |



1/19

1/181

1/20

1/11



Statens vegvesen Region vest

Kommune **Meland** Vegnr. E 39

Gnr/Bnr/Fnr **1/20**

Grenser for vegparsell: — Gammel grense (utgår): - - -
 Uendrede grenser: - · - Endrede grenser: - · -

Arealoppgjør
 Avstilt areal (13 m²)

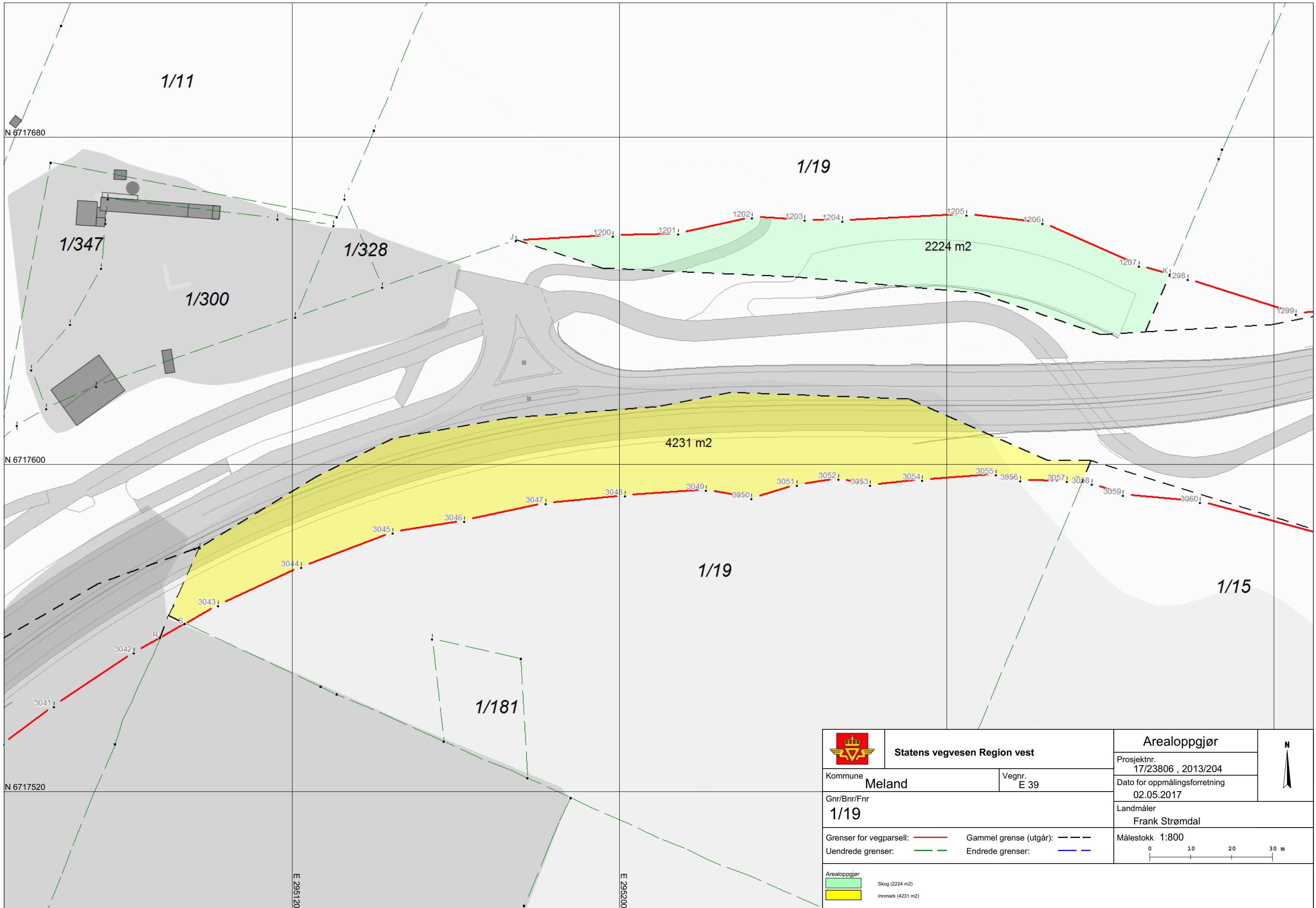
Arealoppgjør




Prosjektnr. 17/23806 , 2013/204
 Dato for oppmålingsforretning 02.05.2017

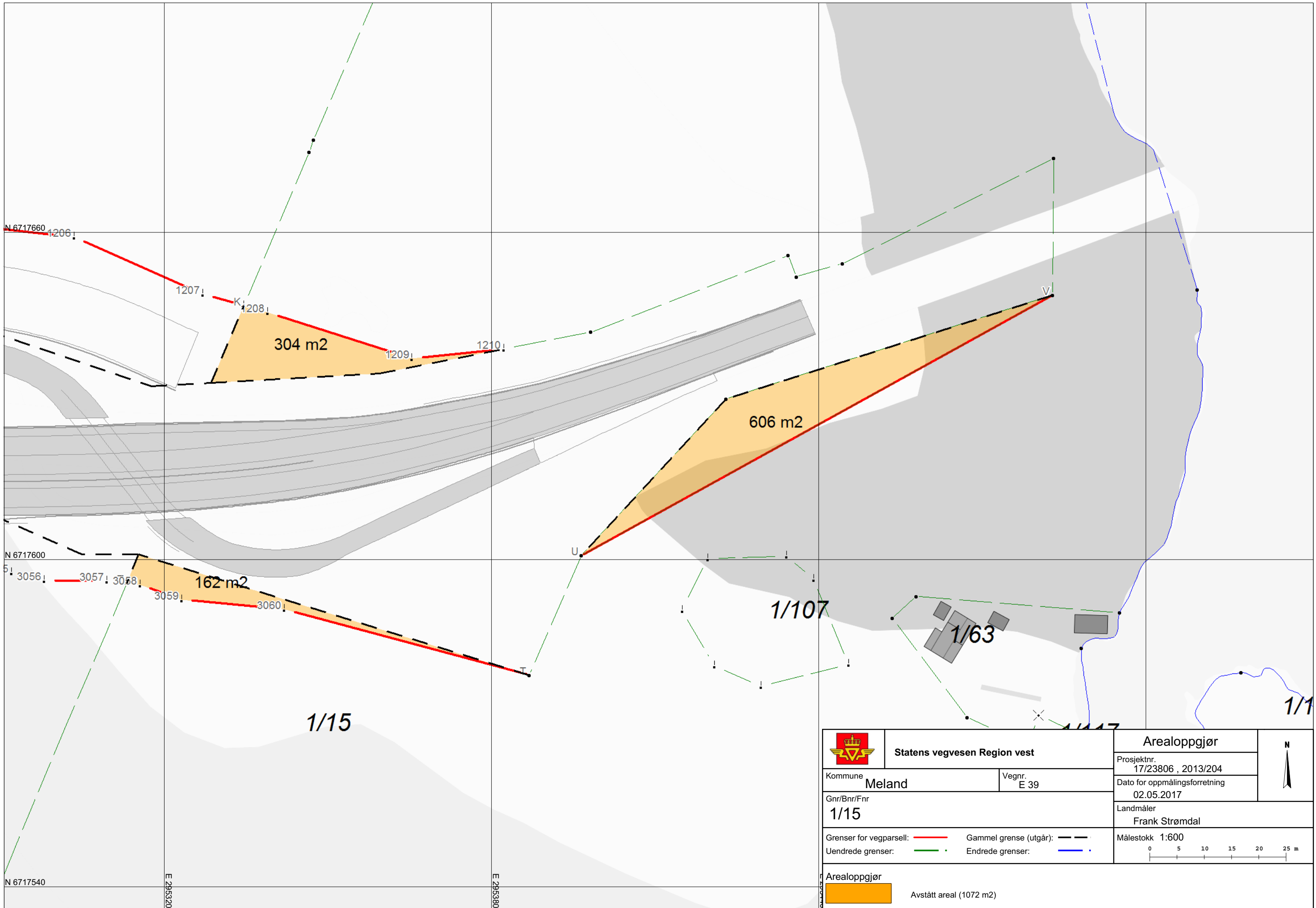
Landmåler Frank Strømdal

Målestokk 1:600












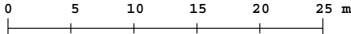
| | | | | |
|---|--|---|--|--|
|  Statens vegvesen Region vest | | Arealoppgjør | |  |
| | | Prosjektnr. 17/23806 , 2013/204 | | |
| Kommune Meland | | Vegnr. E 39 | | Dato for oppmålingsforretning 02.05.2017 |
| Gnr/Bnr/Fnr 1/19 | | | | Landmåler Frank Strømdal |
| Grenser for vegparsell: — | | Gammel grense (utgår): - - - | | Målestokk 1:800  |
| Uendrede grenser: - - - | | Endrede grenser: - - - | | |
| Arealoppgjør ■ Skog (2224 m²) ■ Innmark (4231 m²) | | | | |

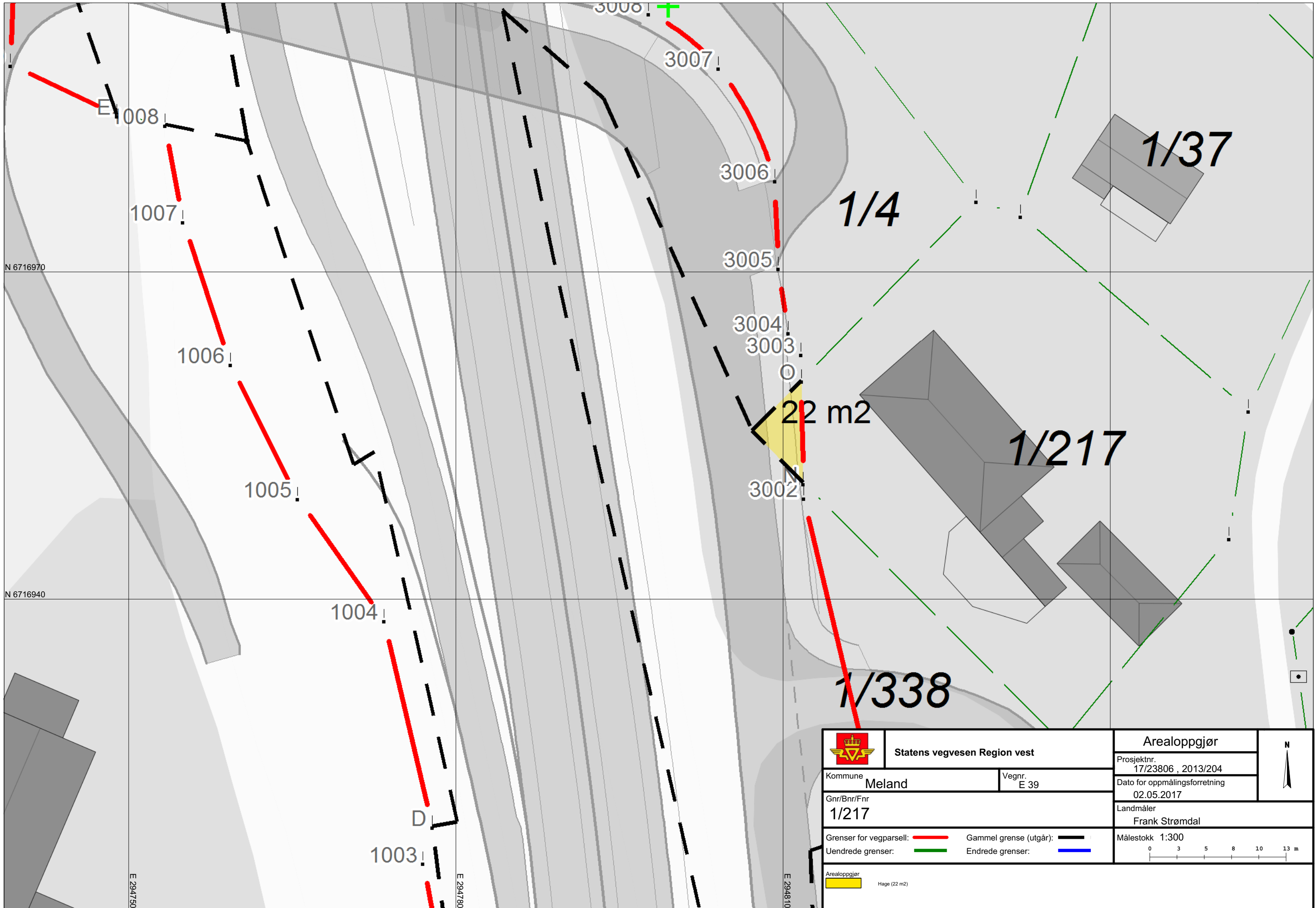




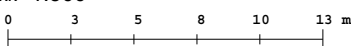

N 6717660
1206
1207
K
1208
304 m²
1209
1210

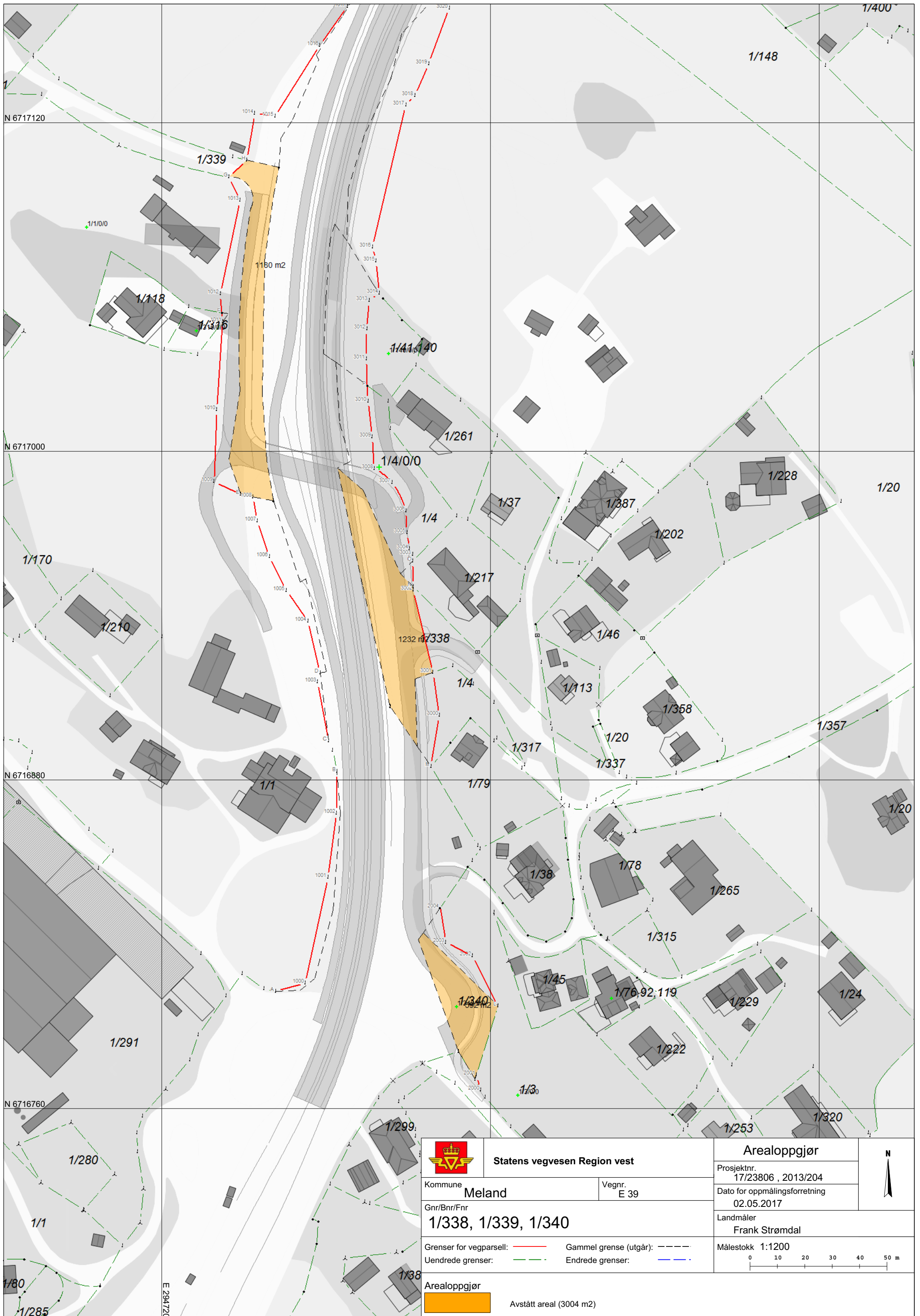
N 6717600
5
3056
3057
3058
162 m²
3059
3060
T
U



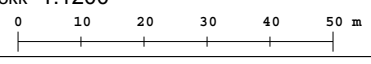

N 6717540
E 295320
E 295380

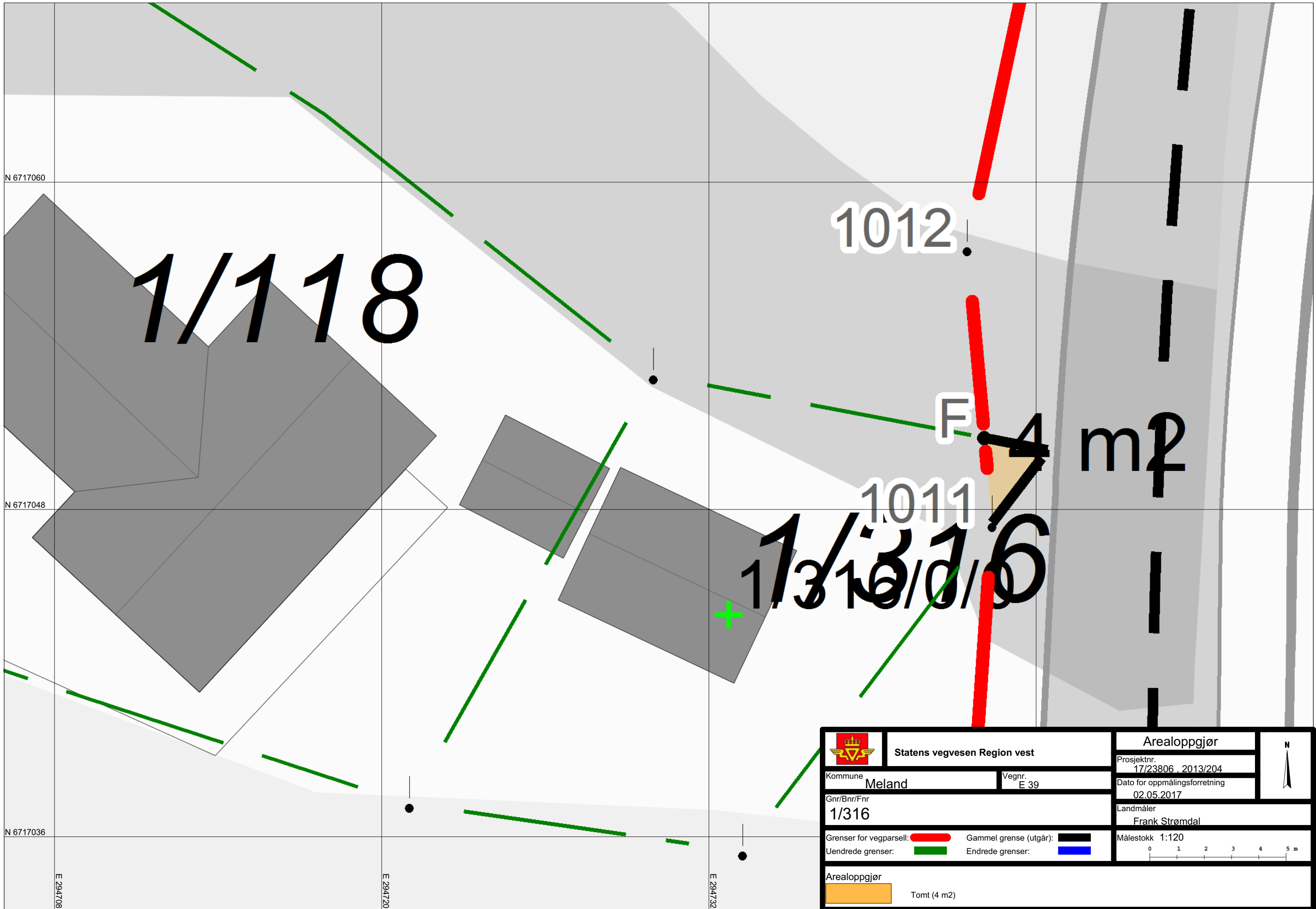
| | | | | |
|---|--|--|--|---|
|  Statens vegvesen Region vest | | Arealoppgjør | |  |
| | | Prosjektnr. 17/23806 , 2013/204 | | |
| Kommune Meland | | Vegnr. E 39 | | Dato for oppmålingsforretning 02.05.2017 |
| Gnr/Bnr/Fnr 1/15 | | Landmåler Frank Strømdal | | |
| Grenser for vegparsell:  | | Gammel grense (utgår):  | | |
| Uendrede grenser:  | | Endrede grenser:  | | |
| Arealoppgjør  Avstått areal (1072 m ²) | | Målestokk 1:600  | | |



| | | | | |
|---|--|------------------------------------|--|---|
|  Statens vegvesen Region vest | | Arealoppgjør | |  |
| Kommune Meland | | Vegnr. E 39 | | |
| Gnr/Bnr/Fnr 1/217 | | Prosjektnr. 17/23806 , 2013/204 | | Dato for oppmålingsforretning 02.05.2017 |
| Grenser for vegparsell: — Gammel grense (utgår): - - - | | Landmåler Frank Strømdal | | |
| Uendrede grenser: - - - Endrede grenser: — | | Målestokk 1:300 | |  |
| Arealoppgjør  Hage (22 m2) | | | | |



| | | | | |
|---|--|---|--|---|
|  Statens vegvesen Region vest | | Arealoppgjør | |  |
| Prosjektnr. 17/23806 , 2013/204 | | Dato for oppmålingsforretning 02.05.2017 | | |
| Kommune Meland | | Vegnr. E 39 | | Landmåler Frank Strømdal |
| Gnr/Bnr/Fnr 1/338, 1/339, 1/340 | | Målestokk 1:1200 | | |
| Grenser for vegparsell: ——— (red line) Uendrede grenser: ——— (green dashed line) | | Gammel grense (utgår): - - - - - (black dashed line) Endrede grenser: ——— (blue dashed line) | |  |
| Arealoppgjør  Avstätt areal (3004 m2) | | | | |



N 6717060

N 6717048

N 6717036

E 294708

E 294720

E 294732









1/118

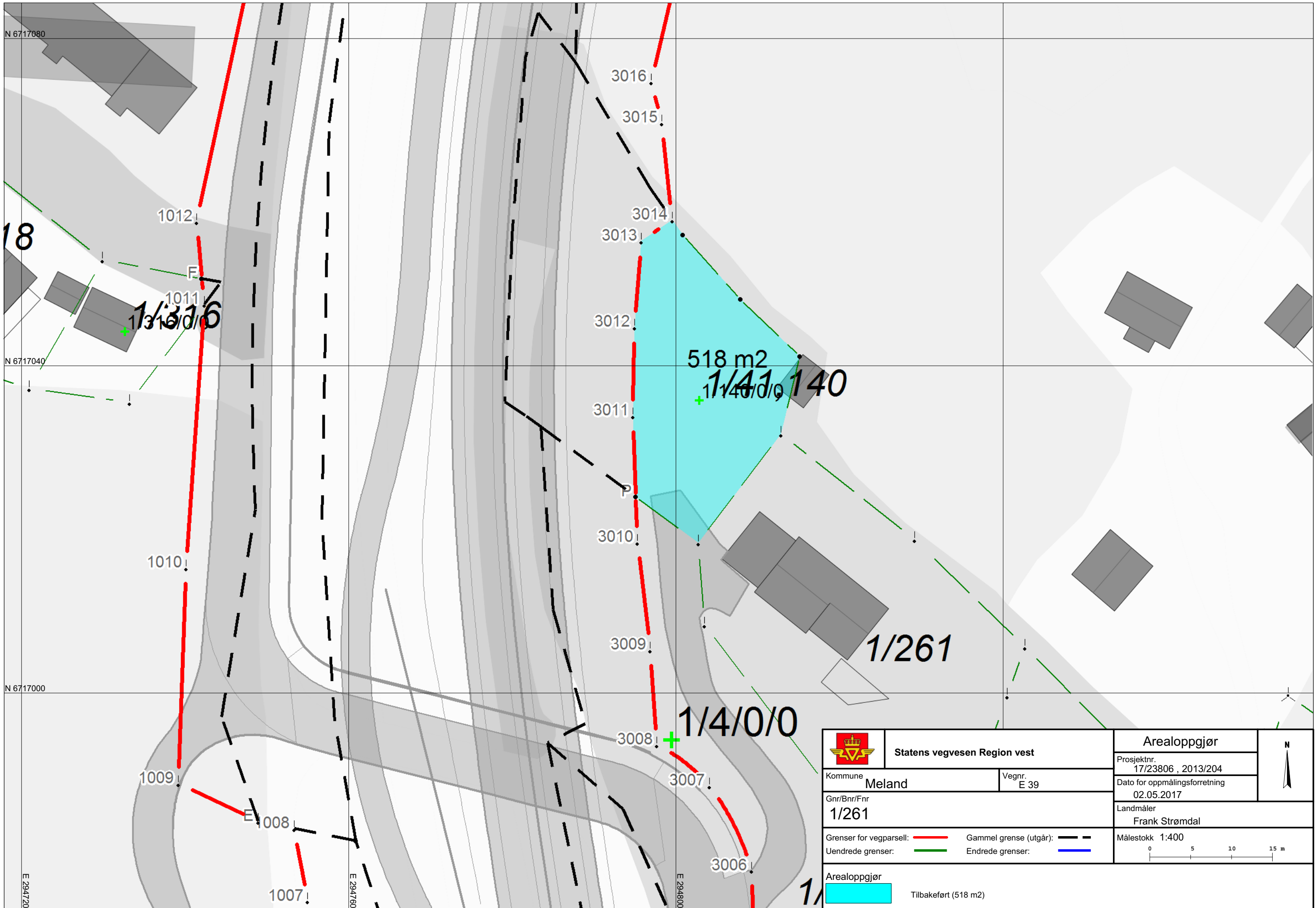
1012





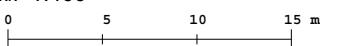



1011

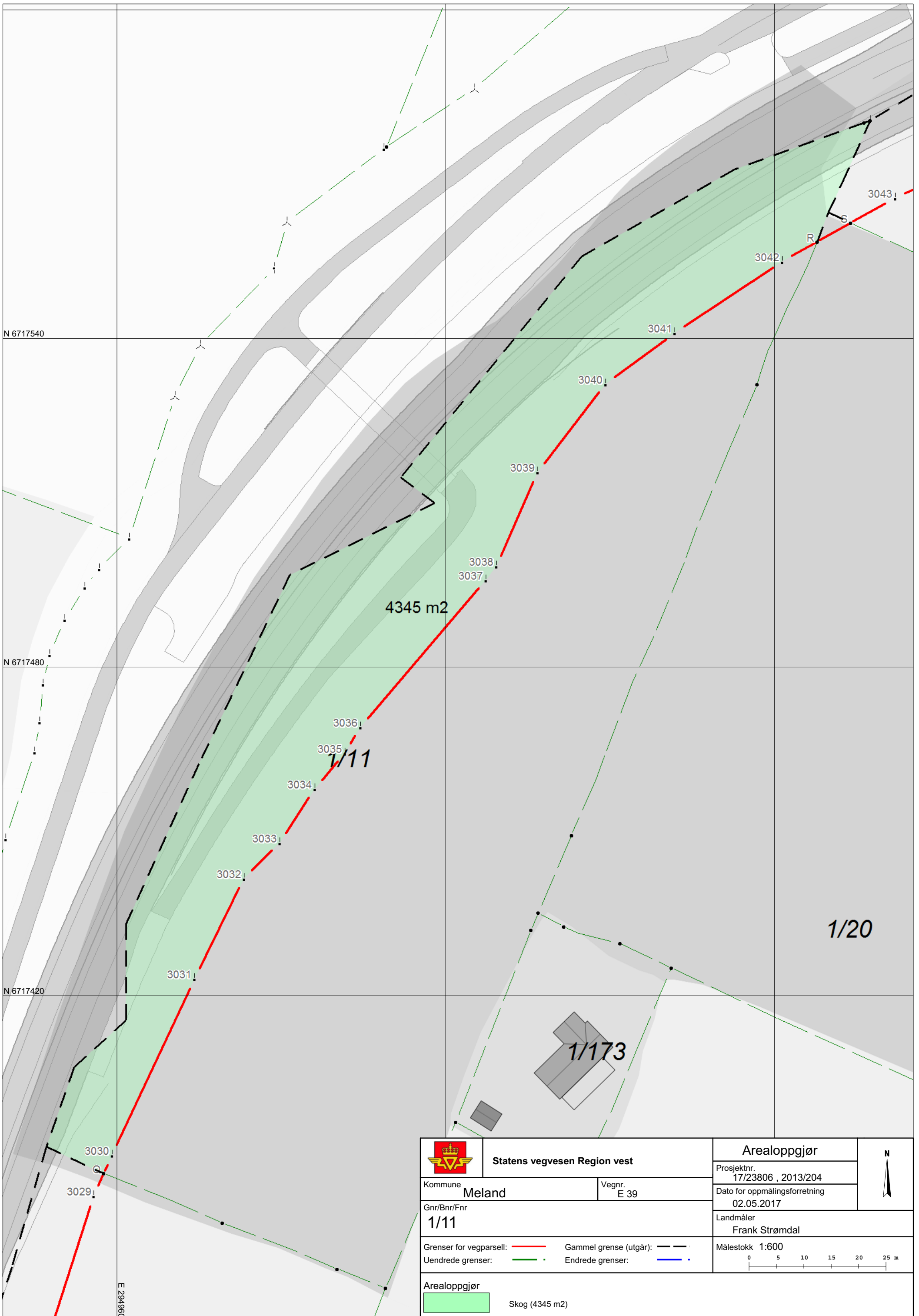
1/316



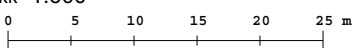


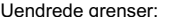


m²

| | | | | |
|--|--|---|--|---|
|  Statens vegvesen Region vest | | Arealoppgjør | |  |
| Kommune Meland | | Vegnr. E 39 | | |
| Gnr/Bnr/Fnr 1/316 | | Prosjektnr. 17/23806 . 2013/204 | | Dato for oppmålingsforretning 02.05.2017 |
| Grenser for vegparsell:  Gammel grense (utgår):  | | Landmåler Frank Strømdal | | |
| Uendrede grenser:  Endrede grenser:  | | Målestokk 1:120 | |  |
| Arealoppgjør  Tomt (4 m2) | | | | |



| | | | | |
|---|--|--|--|---|
|  Statens vegvesen Region vest | | Arealoppgjør | |  |
| | | Prosjektnr. 17/23806 , 2013/204 | | |
| Kommune Meland | | Vegnr. E 39 | | Dato for oppmålingsforretning 02.05.2017 |
| Gnr/Bnr/Fnr 1/261 | | Landmåler Frank Strømdal | | Målestokk 1:400 |
| Grenser for vegparsell:  | | Gammel grense (utgår):  | |  |
| Uendrede grenser:  | | Endrede grenser:  | | |
| Arealoppgjør  Tilbakeført (518 m2) | | | | |



| | | | | |
|--|--|--|--|--|
|  Statens vegvesen Region vest | | Arealoppgjør | |  |
| | | Prosjektnr. 17/23806 , 2013/204 | | |
| Kommune Meland | | Vegnr. E 39 | | Dato for oppmålingsforretning 02.05.2017 |
| Gnr/Bnr/Fnr 1/11 | | Landmåler Frank Strømdal | | Målestokk 1:600  |
| Grenser for vegparsell:  | | Gammel grense (utgår):  | | |
| Uendrede grenser:  | | Endrede grenser:  | | |
| Arealoppgjør  Skog (4345 m2) | | | | |

N 6717300

N 6717240

N 6717180



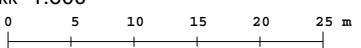





N 6717120

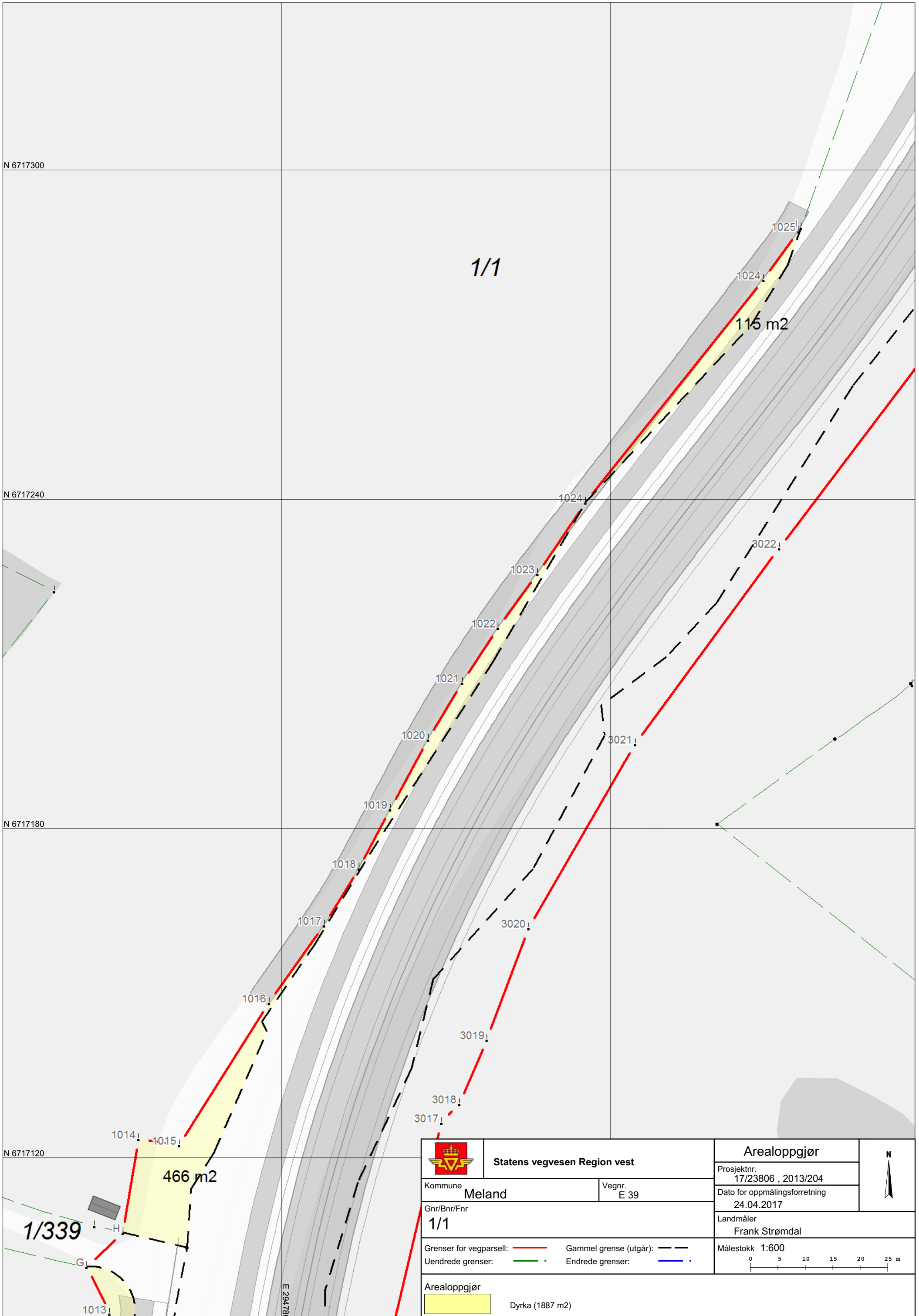
1/1

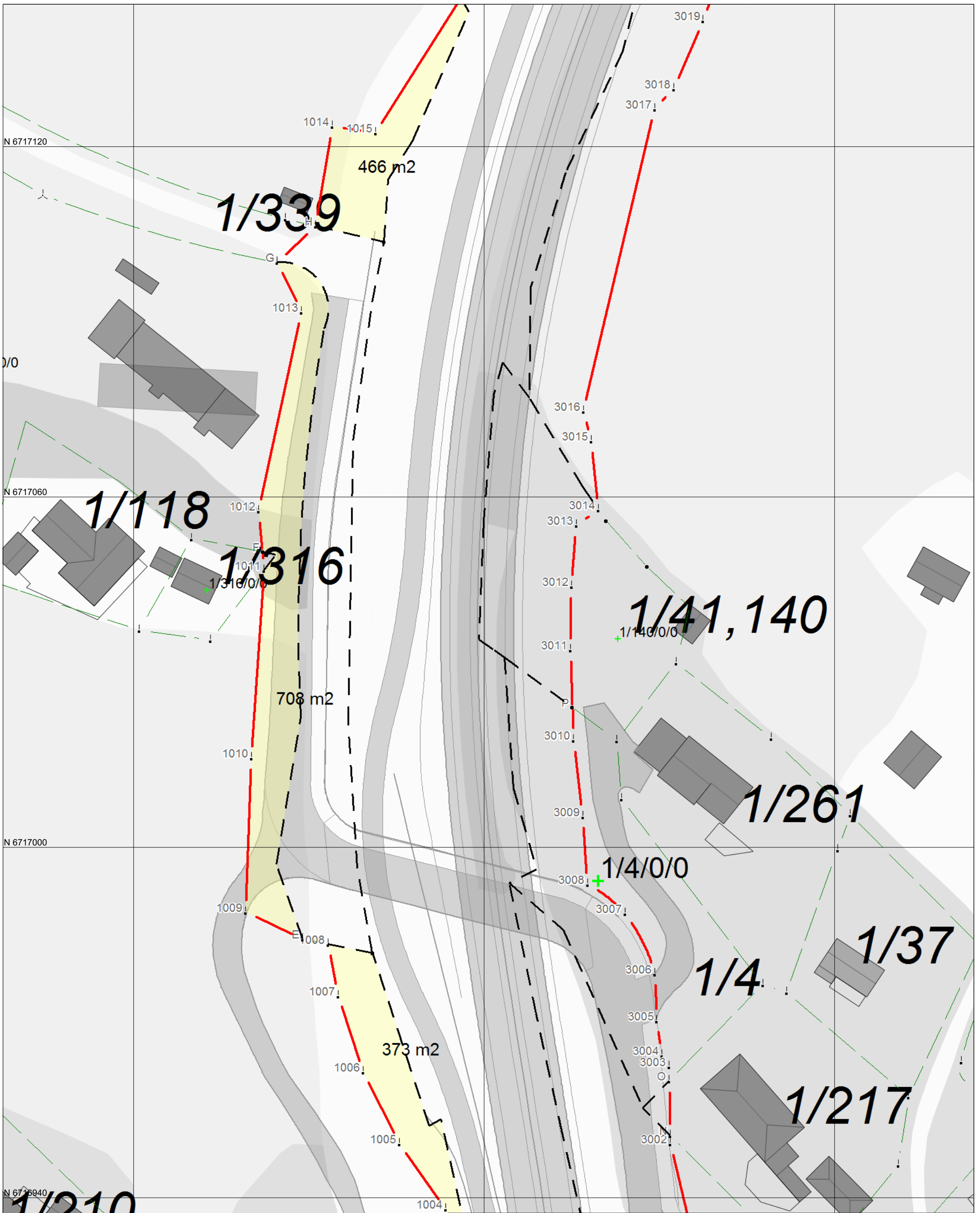
115 m²





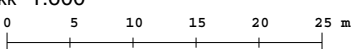



466 m²

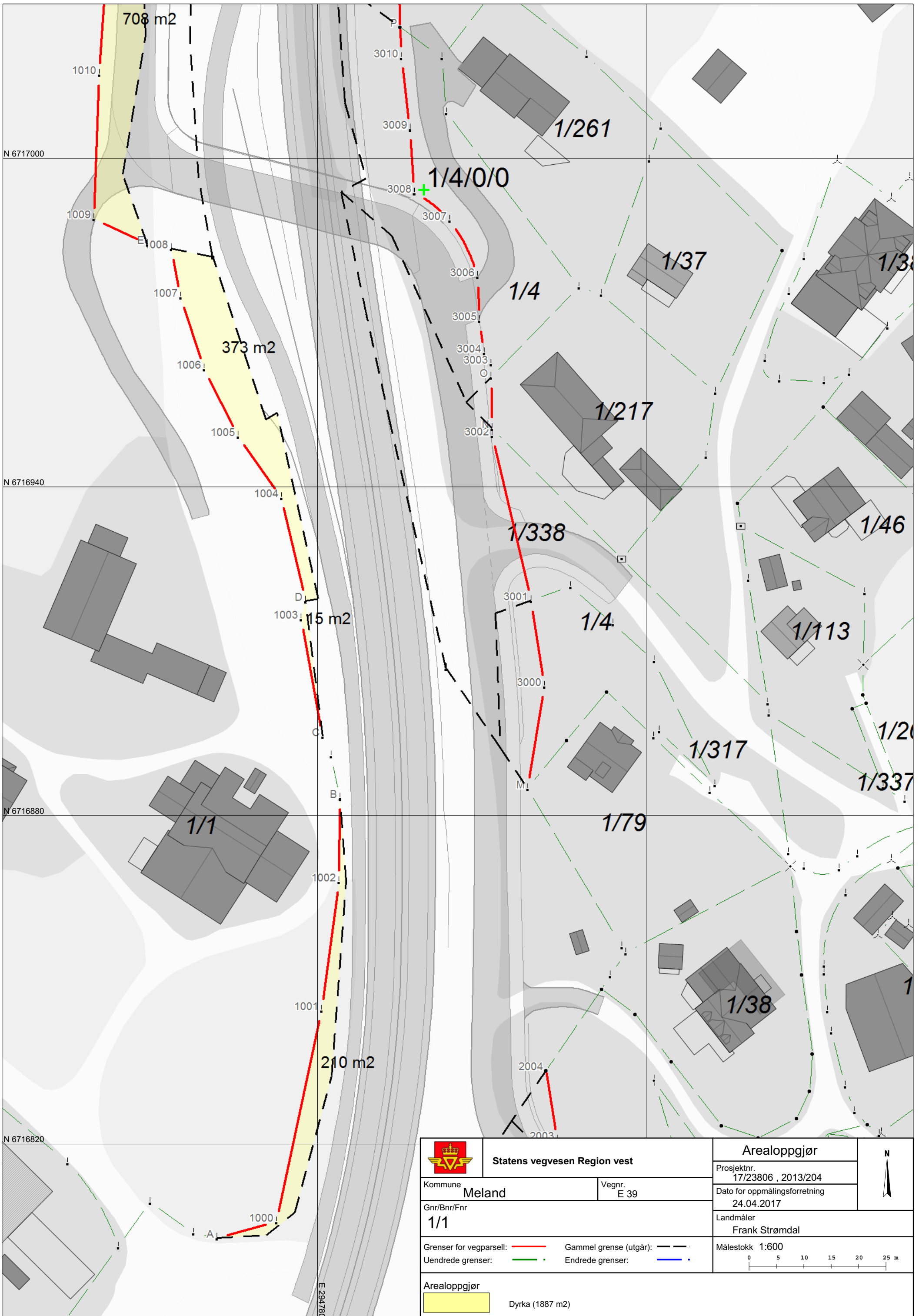
1/339



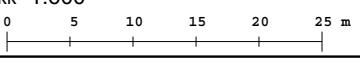





| | | | | |
|--|--|--|--|--|
|  Statens vegvesen Region vest | | Arealoppgjør | |  |
| | | Prosjektnr. 17/23806 , 2013/204 | | |
| Kommune Meland | | Vegnr. E 39 | | Dato for oppmålingsforretning 24.04.2017 |
| Gnr/Bnr/Fnr 1/1 | | Landmåler Frank Strømdal | | Målestokk 1:600  |
| Grenser for vegparsell:  | | Gammel grense (utgår):  | | |
| Uendrede grenser:  | | Endrede grenser:  | | |
| Arealoppgjør  | | Dyrka (1887 m ²) | | |





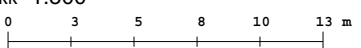







| | | | | |
|---|--|--|--|--|
|  Statens vegvesen Region vest | | Arealoppgjør | |  |
| | | Prosjektnr. 17/23806 , 2013/204 | | |
| Kommune Meland | | Vegnr. E 39 | | Dato for oppmålingsforretning 24.04.2017 |
| Gnr/Bnr/Fnr 1/1 | | | | Landmåler Frank Strømdal |
| Grenser for vegparsell:  | | Gammel grense (utgår):  | | Målestokk 1:600  |
| Uendrede grenser:  | | Endrede grenser:  | | |
| Arealoppgjør  Dyrka (1887 m2) | | | | |



| | | | | |
|---|--|--|--|--|
|  Statens vegvesen Region vest | | Arealoppgjør | |  |
| | | Prosjektnr. 17/23806 , 2013/204 | | |
| Kommune Meland | | Vegnr. E 39 | | Dato for oppmålingsforretning 24.04.2017 |
| Gnr/Bnr/Fnr 1/1 | | Landmåler Frank Strømdal | | Målestokk 1:600  |
| Grenser for vegparsell:  | | Gammel grense (utgår):  | | |
| Uendrede grenser:  | | Endrede grenser:  | | |
| Arealoppgjør  Dyrka (1887 m2) | | | | |

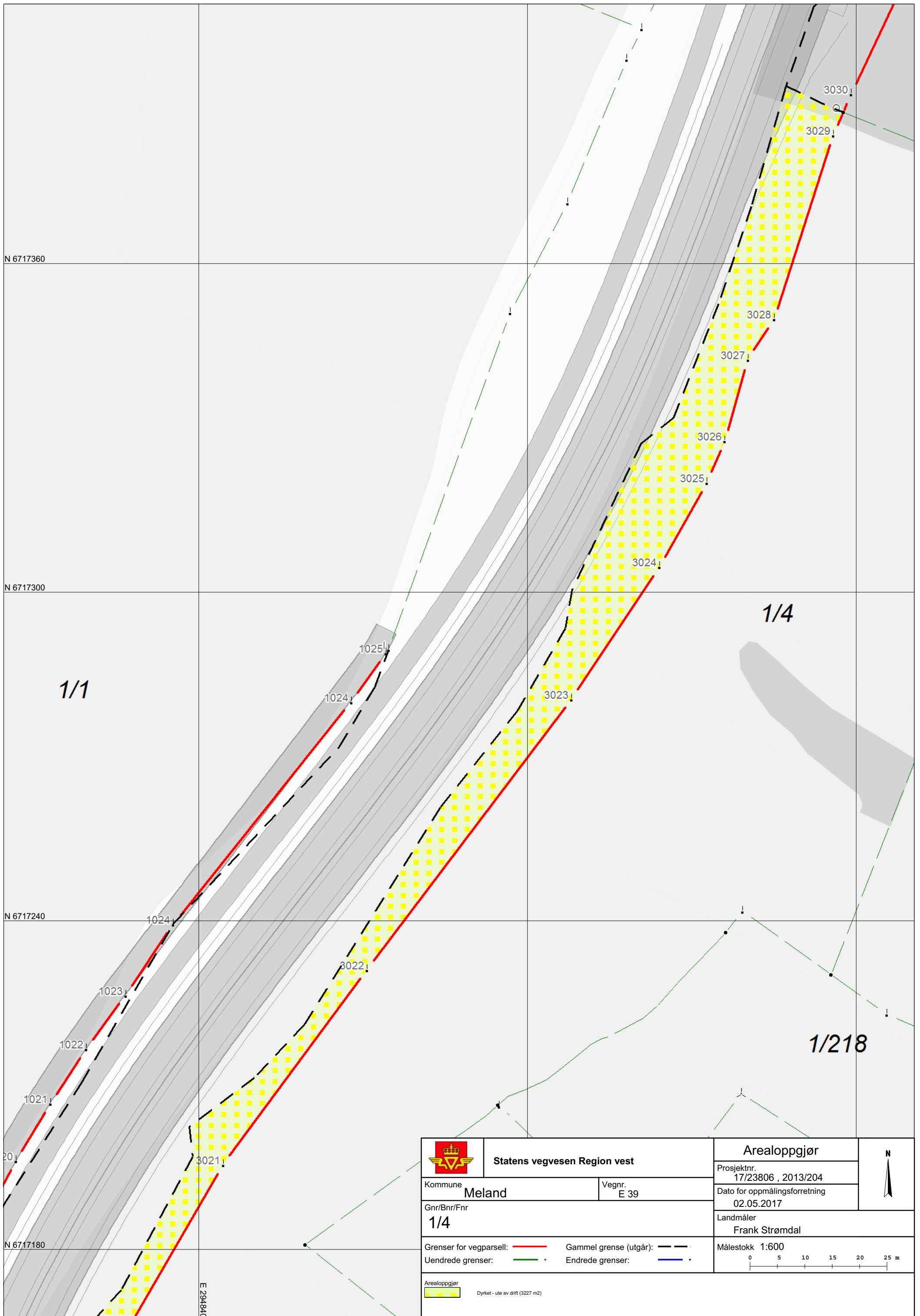




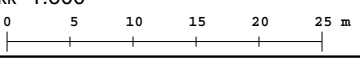





| | | | | |
|--|--|---|--|--|
|  Statens vegvesen Region vest | | Arealoppgjør | |  |
| | | Prosjektnr. 17/23806 , 2013/204 | | |
| Kommune Meland | | Vegnr. E 39 | | Dato for oppmålingsforretning 19.04.2017 |
| Gnr/Bnr/Fnr 1/3 | | Landmåler Frank Strømdal | | Målestokk 1:300  |
| Grenser for vegparsell:  Gammel grense (utgår):  Uendrede grenser:  Endrede grenser:  | | Arealoppgjør  Tomt (181 m2) | | |

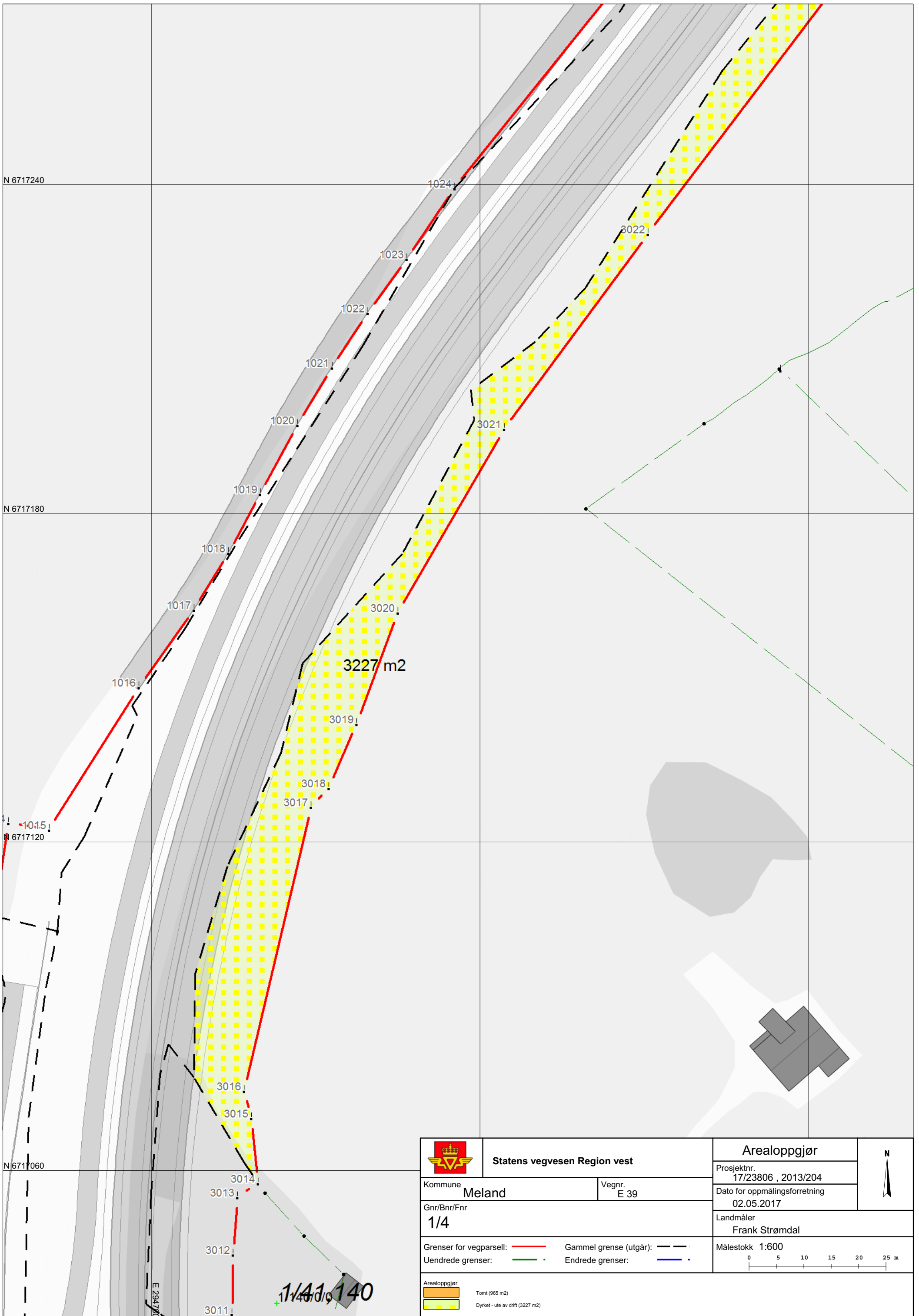
1/299





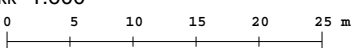



1/2

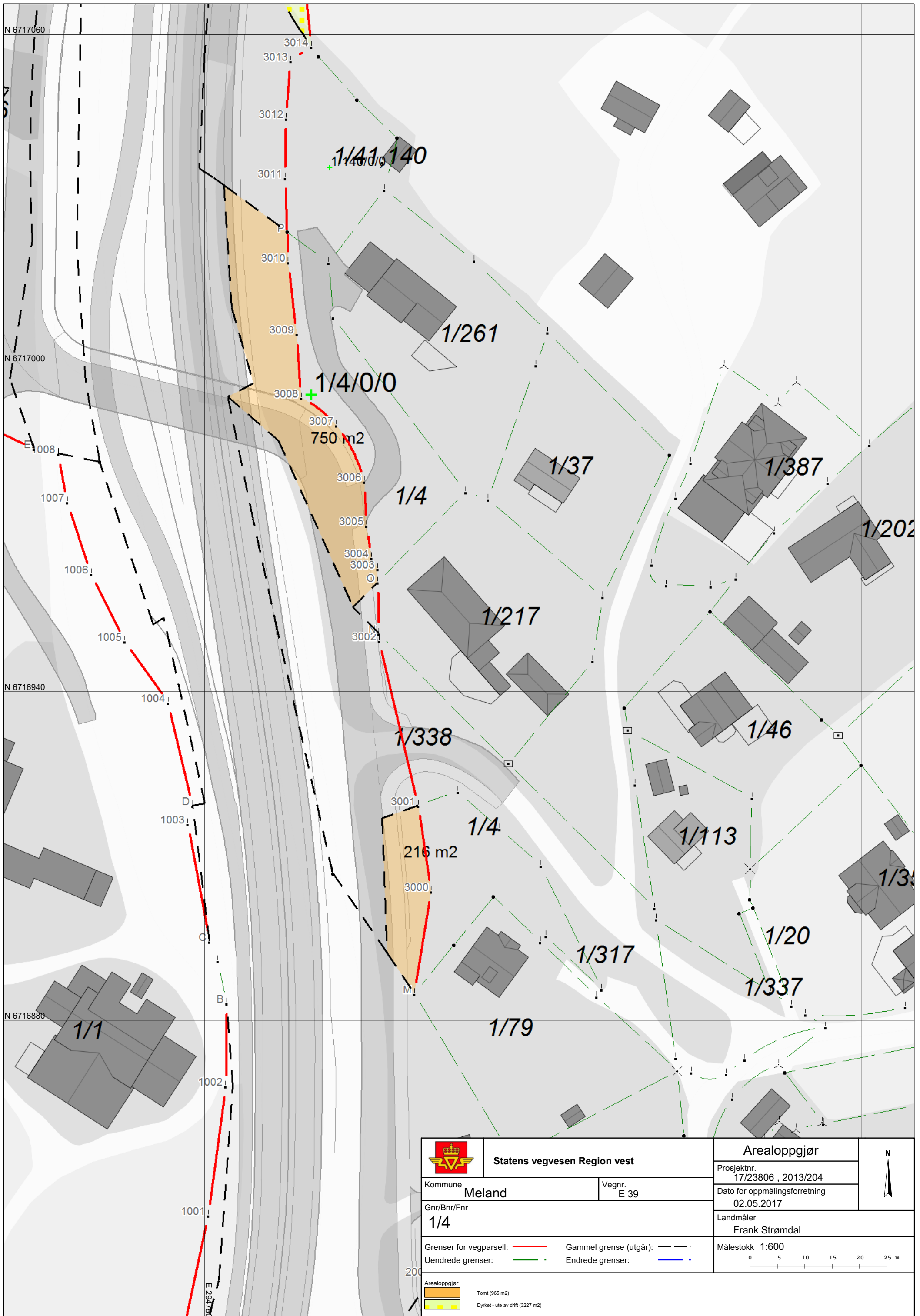
E 294810



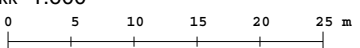








| | | | | |
|--|--|--|--|--|
|  Statens vegvesen Region vest | | Arealoppgjør | |  |
| | | Prosjektnr. 17/23806 , 2013/204 | | |
| Kommune Meland | | Vegnr. E 39 | | Dato for oppmålingsforretning 02.05.2017 |
| Gnr/Bnr/Fnr 1/4 | | Landmåler Frank Strømdal | | Målestokk 1:600  |
| Grenser for vegparsell:  | | Gammel grense (utgår):  | | |
| Uendrede grenser:  | | Endrede grenser:  | | |
| Arealoppgjør  | | Dykret - ute av drift (3227 m ²) | | |



| | | | | |
|--|--|--|--|--|
|  Statens vegvesen Region vest | | Arealoppgjør | |  |
| | | Prosjektnr. 17/23806 , 2013/204 | | |
| Kommune Meland | | Vegnr. E 39 | | Dato for oppmålingsforretning 02.05.2017 |
| Gnr/Bnr/Fnr 1/4 | | | | Landmåler Frank Strømdal |
| Grenser for vegparsell:  | | Gammel grense (utgår):  | | Målestokk 1:600  |
| Uendrede grenser:  | | Endrede grenser:  | | |
| Arealoppgjør | | Tomt (965 m2) | | |
|  | | Dyret - ute av drift (3227 m2) | | |



| | | | | |
|--|--|--|--|--|
|  Statens vegvesen Region vest | | Arealoppgjør | |  |
| | | Prosjektnr. 17/23806 , 2013/204 | | |
| Kommune Meland | | Vegnr. E 39 | | Dato for oppmålingsforretning 02.05.2017 |
| Gnr/Bnr/Fnr 1/4 | | Landmåler Frank Strømdal | | Målestokk 1:600  |
| Grenser for vegparsell:  | | Gammel grense (utgår):  | | |
| Uendrede grenser:  | | Endrede grenser:  | | |
| Arealoppgjør  Tomt (965 m²)  Dyret - ute av drift (3227 m²) | | | | |



| Parter | | Varsling | | | Under forretningen | | | | | |
|-----------------------------------|---------------------|-------------------|---------|---------------|--------------------|--------------------------|--------------------------|----------------------------|--|----------|
| Navn | Gnr./Bnr./Fnr./Snr. | Partsstilling | Dato | Mottakskvitt. | Ev. fullm. 1) | Opp- møte | Godkj. | Signatur ved stedfortreder | | ID 2) |
| Adresse | | Eierforhold | Måte | | | | | Signatur - registrert eier | | |
| Meland Kommune | | Matrikelmyndighet | | | | <input type="checkbox"/> | <input type="checkbox"/> | | | |
| Postboks 79, 5906 Frekhaug | | | | | | <input type="checkbox"/> | <input type="checkbox"/> | | | |
| Sudmann Johan Albert | 1/1 | Nabo | | | | <input type="checkbox"/> | <input type="checkbox"/> | | | |
| Flatøyvegen 34, 5918 Frekhaug | | Hjemmelshaver | Telefon | | | <input type="checkbox"/> | <input type="checkbox"/> | | | |
| Sudmann Kjellfrid Marie | 1/1 | Nabo | | | | <input type="checkbox"/> | <input type="checkbox"/> | | | |
| Flatøyvegen 34, 5918 Frekhaug | | Hjemmelshaver | Telefon | | | <input type="checkbox"/> | <input type="checkbox"/> | | | |
| Flatøy Johan Henrik | 1/3 | Nabo | | | | <input type="checkbox"/> | <input type="checkbox"/> | | | |
| Solberget 7, 5918 Frekhaug | | Hjemmelshaver | Telefon | | | <input type="checkbox"/> | <input type="checkbox"/> | | | |
| Flatøy Svein | 1/4 | Nabo | | | | <input type="checkbox"/> | <input type="checkbox"/> | | | |
| Flatøyvegen 69, 5918 Frekhaug | | Hjemmelshaver | Telefon | | | <input type="checkbox"/> | <input type="checkbox"/> | | | |
| Flatøy Torstein | 1/4 | Nabo | | | | <input type="checkbox"/> | <input type="checkbox"/> | | | |
| Flatøyvegen 65, 5918 Frekhaug | | Hjemmelshaver | Telefon | | | <input type="checkbox"/> | <input type="checkbox"/> | | | |
| Flatøy John Kjetil | 1/4 | Nabo | | | | <input type="checkbox"/> | <input type="checkbox"/> | | | |
| Postboks 260, 5902 Isdalstø | | Hjemmelshaver | Telefon | | | <input type="checkbox"/> | <input type="checkbox"/> | | | |
| Flatøy Margrete | 1/4 | Nabo | | | | <input type="checkbox"/> | <input type="checkbox"/> | | | |
| Flatøyvegen 59, 5918 Frekhaug | | Hjemmelshaver | Telefon | | | <input type="checkbox"/> | <input type="checkbox"/> | | | |
| Brattlid Eva | 1/4 | Nabo | | | | <input type="checkbox"/> | <input type="checkbox"/> | | | |
| Flatøyvegen 46, 5918 Frekhaug | | Hjemmelshaver | Telefon | | | <input type="checkbox"/> | <input type="checkbox"/> | | | |
| Flatøy Alf Magnus | 1/4 | Nabo | | | | <input type="checkbox"/> | <input type="checkbox"/> | | | |
| Flatøyvegen 42, 5918 Frekhaug | | Hjemmelshaver | Telefon | | | <input type="checkbox"/> | <input type="checkbox"/> | | | |
| Nygård Henry Georg | 1/11 | Nabo | | | | <input type="checkbox"/> | <input type="checkbox"/> | | | |
| Slependveien 26, 1338 Sandvika | | Hjemmelshaver | Telefon | | | <input type="checkbox"/> | <input type="checkbox"/> | | | |
| Andersen Reidun Flatøy | 1/15 | Nabo | | | | <input type="checkbox"/> | <input type="checkbox"/> | | | |
| Bekkjarvikveien 4 A, 5114 Tertnes | | Hjemmelshaver | Telefon | | | <input type="checkbox"/> | <input type="checkbox"/> | | | |

1) Stedfortreder: (SUF)
Stedfortreder med
beslutningsfullmakt: (SMF)

2) Førerkort: (F)
Pass: (P)
Bankkort m/ bilde: (B)



| Parter | | Varsling | | | Under forretningen | | | | | |
|-------------------------------|---------------------|--------------------------|----------------|---------------|--------------------|--------------------------|--------------------------|----------------------------|--|----------|
| Navn | Gnr./Bnr./Fnr./Snr. | Partsstilling | Dato | Mottakskvitt. | Ev. fullm. 1) | Opp- møte | Godkj. | Signatur ved stedfortreder | | ID 2) |
| Adresse | | Eierforhold | Måte | | | | | Signatur - registrert eier | | |
| Flatøy Helge | 1/15 | Nabo | | | | <input type="checkbox"/> | <input type="checkbox"/> | | | |
| Høgdene 36, 5918 Frekhaug | | Hjemmelshaver | Telefon | | | <input type="checkbox"/> | <input type="checkbox"/> | | | |
| Solberg Hanna Sofie | 1/19 | Nabo | | | | <input type="checkbox"/> | <input type="checkbox"/> | | | |
| Solberget 20, 5918 Frekhaug | | Hjemmelshaver | Telefon | | | <input type="checkbox"/> | <input type="checkbox"/> | | | |
| Samuelsen Kristian | 1/20 | Nabo | | | | <input type="checkbox"/> | <input type="checkbox"/> | | | |
| Flatøyvegen 62, 5918 Frekhaug | | Hjemmelshaver | Telefon | | | <input type="checkbox"/> | <input type="checkbox"/> | | | |
| Statens Vegvesen | 1/41 | Nabo | | | | <input type="checkbox"/> | <input type="checkbox"/> | | | |
| Postboks 8142 Dep, 0033 Oslo | | Hjemmelshaver | ern kopimottag | | | <input type="checkbox"/> | <input type="checkbox"/> | | | |
| Flatøy Terje Helge | 1/79 | Til orientering | | | | <input type="checkbox"/> | <input type="checkbox"/> | | | |
| Flatøyvegen 25, 5918 Frekhaug | | Festers kontakinstans | Ikke varslet | | | <input type="checkbox"/> | <input type="checkbox"/> | | | |
| Statens Vegvesen | 1/140 | Nabo | | | | <input type="checkbox"/> | <input type="checkbox"/> | | | |
| Postboks 8142 Dep, 0033 Oslo | | Hjemmelshaver | ern kopimottag | | | <input type="checkbox"/> | <input type="checkbox"/> | | | |
| Brattlid Eva | 1/217 | Nabo | | | | <input type="checkbox"/> | <input type="checkbox"/> | | | |
| Flatøyvegen 46, 5918 Frekhaug | | Hjemmelshaver | Telefon | | | <input type="checkbox"/> | <input type="checkbox"/> | | | |
| Sudmann Johan Albert | 1/286 | Nabo | | | | <input type="checkbox"/> | <input type="checkbox"/> | | | |
| Flatøyvegen 34, 5918 Frekhaug | | Hjemmelshaver | Telefon | | | <input type="checkbox"/> | <input type="checkbox"/> | | | |
| Eikehaug Knut | 1/316 | Nabo | | | | <input type="checkbox"/> | <input type="checkbox"/> | | | |
| Hjelten 4, 5918 Frekhaug | | Hjemmelshaver | Telefon | | | <input type="checkbox"/> | <input type="checkbox"/> | | | |
| Meland Kommune | 1/338 | Nabo | | | | <input type="checkbox"/> | <input type="checkbox"/> | | | |
| Postboks 79, 5906 Frekhaug | | Hjemmelshaver | Telefon | | | <input type="checkbox"/> | <input type="checkbox"/> | | | |
| Meland Kommune | 1/339 | Nabo | | | | <input type="checkbox"/> | <input type="checkbox"/> | | | |
| Postboks 79, 5906 Frekhaug | | Hjemmelshaver | Telefon | | | <input type="checkbox"/> | <input type="checkbox"/> | | | |
| Meland Kommune | 1/340 | Nabo | | | | <input type="checkbox"/> | <input type="checkbox"/> | | | |
| Postboks 79, 5906 Frekhaug | | Hjemmelshaver | Telefon | | | <input type="checkbox"/> | <input type="checkbox"/> | | | |

1) Stedfortreder: (SUF)
Stedfortreder med
beslutningsfullmakt: (SMF)

2) Førerkort: (F)
Pass: (P)
Bankkort m/ bilde: (B)



| Parter | | Varsling | | | Under forretningen | | | | |
|------------------------------|---------------------|-------------------------|-----------------|---------------|--------------------|--------------------------|--------------------------|----------------------------|----------|
| Navn | Gnr./Bnr./Fnr./Snr. | Partsstilling | Dato | Mottakskvitt. | Ev. fullm. 1) | Opp- møte | Godkj. | Signatur ved stedfortreder | ID 2) |
| Adresse | | Eierforhold | Måte | | | | | Signatur - registrert eier | |
| Statens Vegvesen | 1/342 | Rekvirent | | | | <input type="checkbox"/> | <input type="checkbox"/> | | |
| Postboks 8142 Dep, 0033 Oslo | | Aktuell eier | tern kopimottag | | | <input type="checkbox"/> | <input type="checkbox"/> | | |
| Statens Vegvesen Region Vest | 1/342 | Nabo | | | | <input type="checkbox"/> | <input type="checkbox"/> | | |
| Askedalen 4, 6863 Leikanger | | Eiers kontaktinstans | tern kopimottag | | | <input type="checkbox"/> | <input type="checkbox"/> | | |
| | | | | | | <input type="checkbox"/> | <input type="checkbox"/> | | |
| | | | | | | <input type="checkbox"/> | <input type="checkbox"/> | | |
| | | | | | | <input type="checkbox"/> | <input type="checkbox"/> | | |
| | | | | | | <input type="checkbox"/> | <input type="checkbox"/> | | |
| | | | | | | <input type="checkbox"/> | <input type="checkbox"/> | | |
| | | | | | | <input type="checkbox"/> | <input type="checkbox"/> | | |
| | | | | | | <input type="checkbox"/> | <input type="checkbox"/> | | |
| | | | | | | <input type="checkbox"/> | <input type="checkbox"/> | | |
| | | | | | | <input type="checkbox"/> | <input type="checkbox"/> | | |
| | | | | | | <input type="checkbox"/> | <input type="checkbox"/> | | |
| | | | | | | <input type="checkbox"/> | <input type="checkbox"/> | | |
| | | | | | | <input type="checkbox"/> | <input type="checkbox"/> | | |
| | | | | | | <input type="checkbox"/> | <input type="checkbox"/> | | |
| | | | | | | <input type="checkbox"/> | <input type="checkbox"/> | | |
| | | | | | | <input type="checkbox"/> | <input type="checkbox"/> | | |

1) Stedfortreder: (SUF)
Stedfortreder med
beslutningsfullmakt: (SMF)

2) Førerkort: (F)
Pass: (P)
Bankkort m/ bilde: (B)