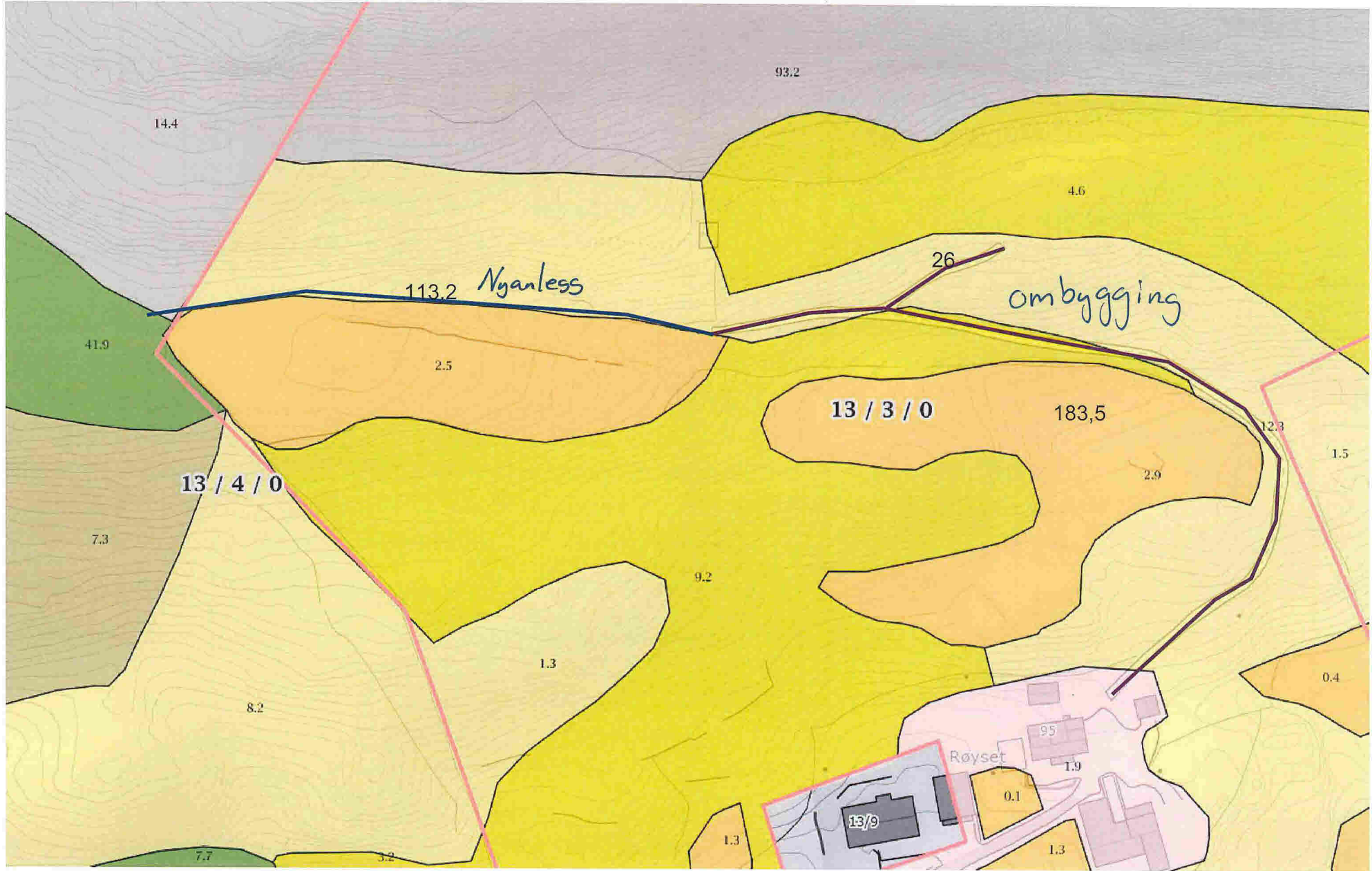


Landbrukseiendom 1256 - 13/2

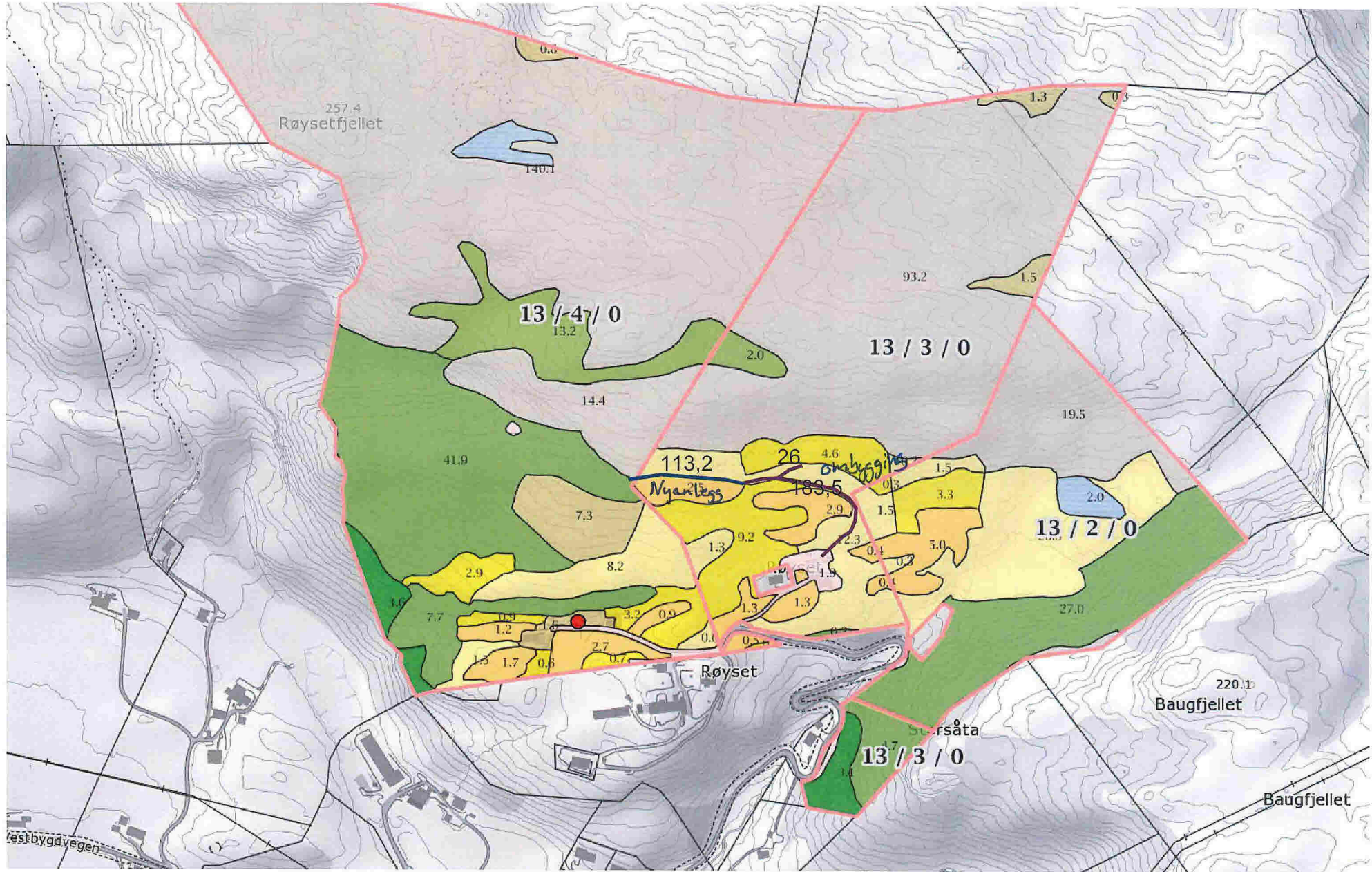
Markslag (AR5) 13 klasser



0 10 20 30m

Målestokk 1:1000 ved A4 liggende utskrift

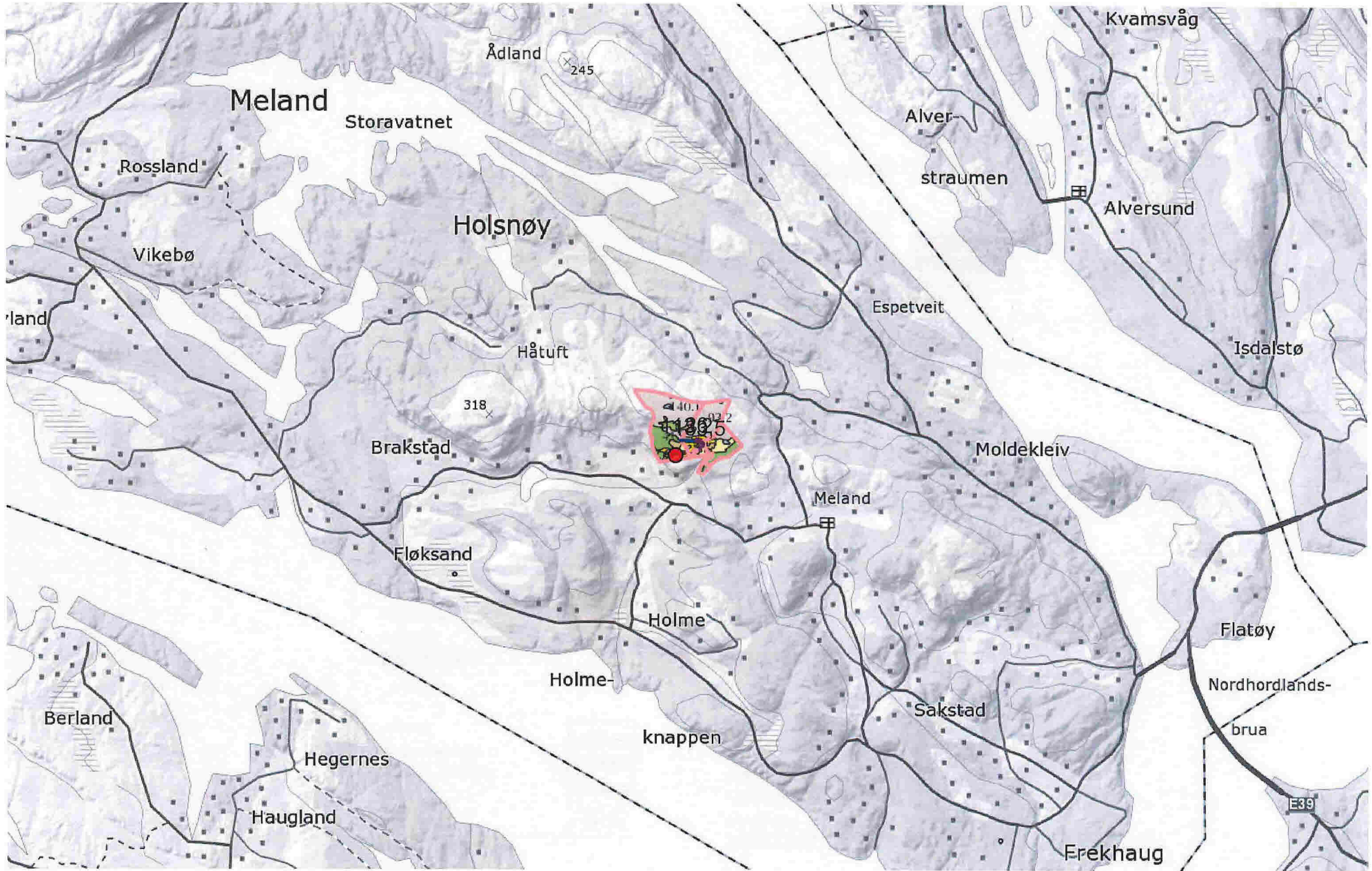




0 50 100 150m

Målestokk 1:5000 ved A4 liggende utskrift





0 500 1000 1500m

Målestokk 1:50000 ved A4 liggende utskrift



NIBIO
NORSK INSTITUTT FOR
BIOLOGI

Tegnforklaring arealstatistikk

Eiendomsgrenser

| Beskrivelse | Fargekode |
|------------------------|-----------|
| Grense | |
| Uregistrert jordsameie | |
| Uavklart eierforhold | |
| Twisteteig | |

Erosjonsrisiko

| Beskrivelse | Fargekode |
|---------------------------|-----------|
| Liten erosjonsrisiko | |
| Middels erosjonsrisiko | |
| Stor erosjonsrisiko | |
| Svært stor erosjonsrisiko | |
| Ikke kartlagt | |

AR5 - 13 klasser

| Beskrivelse | Fargekode | Symbol |
|--------------------------|-----------|--------|
| Fulldyrka jord | | |
| Overflatedyrka jord | | |
| Innmarksbeite | | |
| Skog, særs høg bonitet | | |
| Skog, høg bonitet | | |
| Skog, middels bonitet | | |
| Skog, lav bonitet | | |
| Uproduktiv skog | | |
| Myr | | |
| Jorddekt fastmark | | |
| Skrinn fastmark | | |
| Bebyggd, samf, vann, bre | | |
| Ikke klassifisert | | |

Jordressurser

| Beskrivelse | Fargekode |
|------------------------|-----------|
| Ingen begrensninger | |
| Små begrensninger | |
| Moderate begrensninger | |
| Store begrensninger | |
| Ikke kartlagt | |

Endring markslag (AR5)

| Beskrivelse | Fargekode |
|--------------------------------|-----------|
| Til jordbruksareal | |
| Fra jordbruksareal | |
| Endringer innen jordbruksareal | |
| Andre endringer | |
| Ingen endringer | |

AR5 - 7 klasser

| Beskrivelse | Fargekode | Symbol |
|--------------------------|-----------|--------|
| Fulldyrka jord | | |
| Overflatedyrka jord | | |
| Innmarksbeite | | |
| Produktiv skog | | |
| Bebyggd, samf, vann, bre | | |
| Annet markslag | | |
| Ikke klassifisert | | |

Helling jordbruksareal

| Beskrivelse | Fargekode |
|----------------------------------|-----------|
| Større enn 1:3 | |
| Mellom 1:5 og 1:3 | |
| Mindre helling, samt andre areal | |

Grenser for arealressurser

| | |
|-------------|--|
| På kart | |
| På flybilde | |