

# SITUASJONSKART

Gnr/Bnr: Gnr 45 Bnr 44  
Adresse:  
Eigar/søkar:

Kvalitet : FKB-B

Gjeldande plan :  
Planformål :

Vår referanse: HOK






Sign. ....

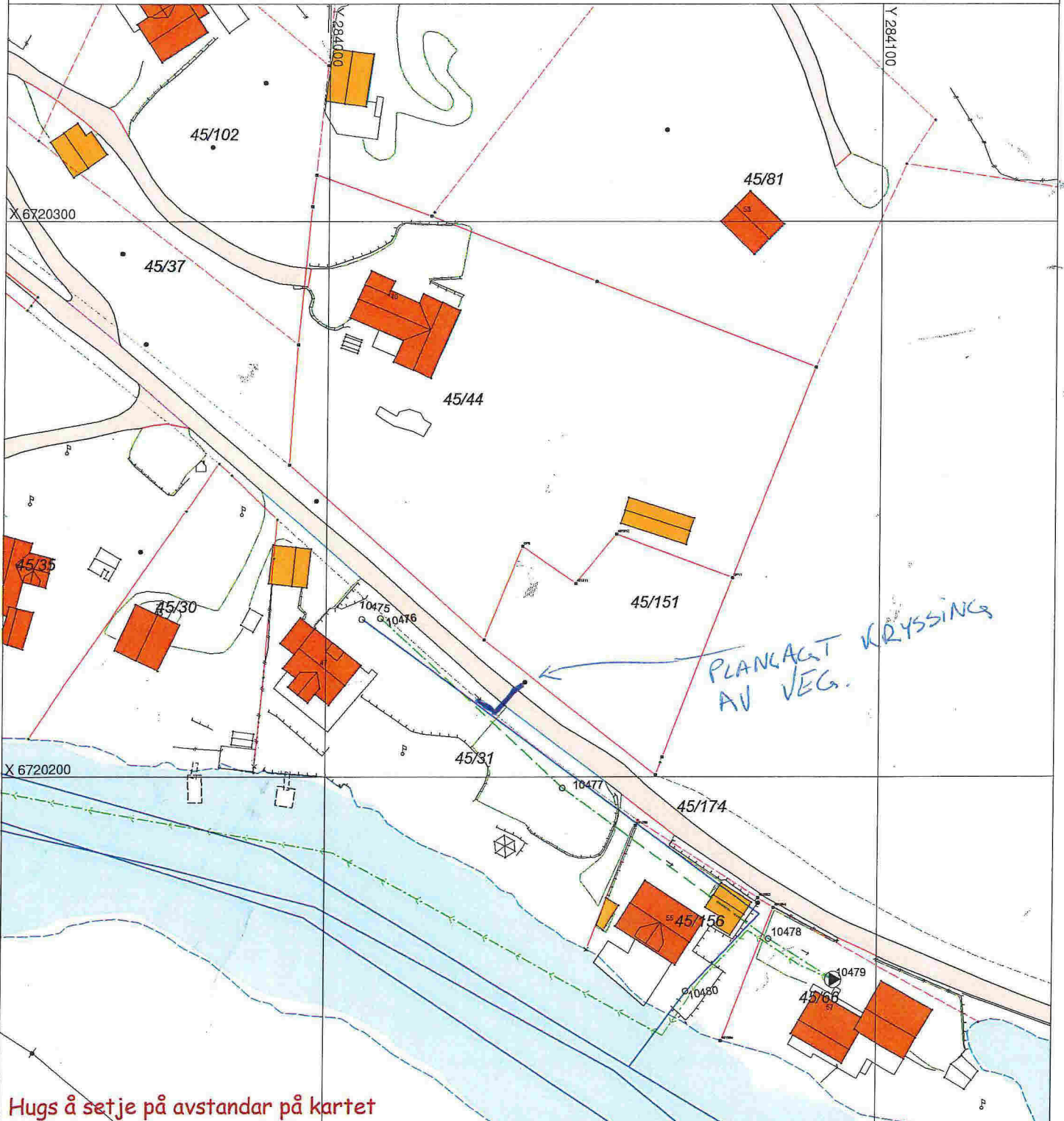


Målestokk: 1:1000  
Dato: 17.07.2017

26-July-2017  
MELAND  
KOMMUNE



-  Gjerde
-  Usikker eigedomsgrense
-  Målt eigedomsgrense
-  Bolighus
-  Andre bygg



Hugs å setje på avstandar på kartet

## SITUASJONSPLAN

 Tiltak

Underskrift Situasjonsplan \_\_\_\_\_ Dato \_\_\_\_\_