



Statens vegvesen

Meland kommune
Postboks 79
5906 FREKHAUG

Behandlande eining:
Region vest

Sakshandsamar/innvalsnr:
Åge Andersen - 55516202

Vår referanse:
2014/034746-004

Dykkar referanse:

Vår dato:
24.06.2014

Fylkesveg 564 Fløksand - Oversending av data frå oppmålingsforretning - gardsnummer 5, bruksnummer 76

Vi viser til vedtak i Meland kommune den 10.04.2014 der kommunen godkjenner frådeling av ein parsell av steintaket 5/76 til veggrunnen 5/142.

Statens vegvesen har no halde oppmålingsforretning over arealet som skal frådelast. Protokollen med sine vedlegg ligg vedlagt. Sosifil og dokumentasjon på målingane vert sendt på e-post til per.atle.sale@meland.kommune.no.

Eigedomsseksjonen
Med helsing

Åge Andersen
senioringeniør

1 vedlegg

Postadresse
Statens vegvesen
Region vest
Askedalen 4
6863 Leikanger

Telefon: 02030
Telefaks: 57 65 59 86
firmapost-vest@vegvesen.no
Org.nr: 971032081

Kontoradresse
Spelhaugen 12
5147 FYLLINGSDALEN

Fakturaadresse
Statens vegvesen
Landsdekkende regnskap
9815 Vadsø
Telefon: 78 94 15 50
Telefaks: 78 95 33 52



Meland kommune

Vedlegg 1

2014034746-2
335-1256

Statens Vegvesen Region Vest
Askedalen 4
6863 LEIKANGER



Referanser:
Dykkar:
Vår: 14/1528 - 14/5507

Saksbehandlar:
Anngunn Marie Gullbrå
anngunn.gullbra@meland.kommune.no

Dato:
10.04.2014

Godkjenning- arealoverføring på Fløksand, GBNR 5/76, 142

Administrativt vedtak. Saknr: 88/2014

Saksutgreiing:

Statens vegvesen, Region Vest har i søknad, registrert 27.03.14, søkt om arealoverføring av ein parsell på om lag 540 m² frå eigedommen gnr. 5 bnr. 76 - tidlegare steintak- til Fylkesvegen gnr. 5 bnr. 142. Parsellen er om lag 6 meter brei i ca 65 m lengde, med mindre spissar langs vegen i begge endar. Restarealet av bnr. 76 på om lag 1640 m² skal tilbakeførast til hovudbruket gnr.5 bnr.3.

Hordaland Fylkeskommune er eigar/ aktuell eigar av begge involverte eigedommane og arealoverføringa vert utført for å sikra areal avsett til veg i framtida. Restarealet av det nedlagte steintaket – gnr. 5 bnr.76 skal etter arealoverføringa skøytast tilbake til avgjevarbruket- gnr.5 bnr.3.

Den omsøkte parsellen ligg i eit område som i kommuneplanen sin arealdel er lagt ut til LNF-område (landbruk-, natur,- og friluftsområde.) Arealoverføringa medfører ingen endring i faktisk arealbruk og krev ingen dispensasjon frå forbod mot tiltak i LNF-område. Avgjevande eigedom gnr. 5 bnr. 76 er frådelt til vegføremål ved skylddeling i 1958 og krev difor ikkje løyve etter jordlova.

Ingen naboar er nabovarsla, men SVV har sendt kopi av søknaden om arealoverføring til nabo og kjøpar av restarealet, Arne Haugsvær, samt at dei har informert han på tlf.

Statens vegvesen vil sjølve utføra arbeidet med oppmålingsforretninga jmf avtale om å utføra oppmålingsforretningar mellom Meland kommune og SVV.

Vurdering:

Postadresse
postmottak@meland.kommune.no
Postboks 79, 5906 Frekhaug
Besøksadr: Havnevegen 41 A
5918 Frekhaug

Kontakt
www.meland.kommune.no
Telefon +47 56 17 10 00
Telefaks +47 56 17 10 01

Konto 1503 18 83722
Org.nr. 951 549 770

Kartinfo: www.nordhordlandskart.no

Søknaden om arealoverføring er kurant og kan godkjennast som omsøkt. Arealoverføringa vert gjort for å sikra areal til vegareal før tilbakeføring av steinuttaket (gnr. 5 bnr. 76), som Statens vegvesen ikkje lenger nyttar, til hovudbruket. Gnr. 5 bnr. 76 bør slåast saman med bnr. 3 etter at det er skøytt over.

Statens vegvesen utfører sjølv oppmålingsforretninga og sender over ferdige målingar og dokumentasjon/ protokoll på oppmålingsforretninga og eigedomsmålingar til Meland kommune for matrikkelføring.

Fordeling av gebyr vert gjort i samsvar med avtale mellom SVV og Meland kommune og vedtatt gebyrregulativ for Meland kommune.

Vedtak

«Meland kommune godkjenner i medhald av plan- og bygningslova (pbl) § 20-1 bokstav m, søknad om arealoverføring av om lag 540 m² frå gnr. 5 bnr.76 til gnr. 5 bnr. 142 i samsvar med søknad registrert inn 27.03.2014 og som vist på situasjonskart datert 25.03.2014.

Løyvet fell vekk dersom det ikkje er gjennomført oppmålingsforretning etter lov om eigedomsregistrering innan 3 år etter at løyvet er gjeve, eller dersom matrikkelføring vil vere i strid med lov om eigedomsregistrering, jf pbl § 21-9.

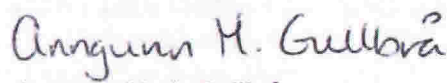
Gebyr for sakshandsaming følger vedlagt.»

Vedtaket kan påklagast etter Forvaltningslova §28, jf vedlagte skjema.

Plan, utbygging og kommunalteknikk

Med helsing


Anny Bastesen
sektorsjef teknisk


Anngunn Marie Gullbrå
fagansvarleg gis/geodata








Mottakere:

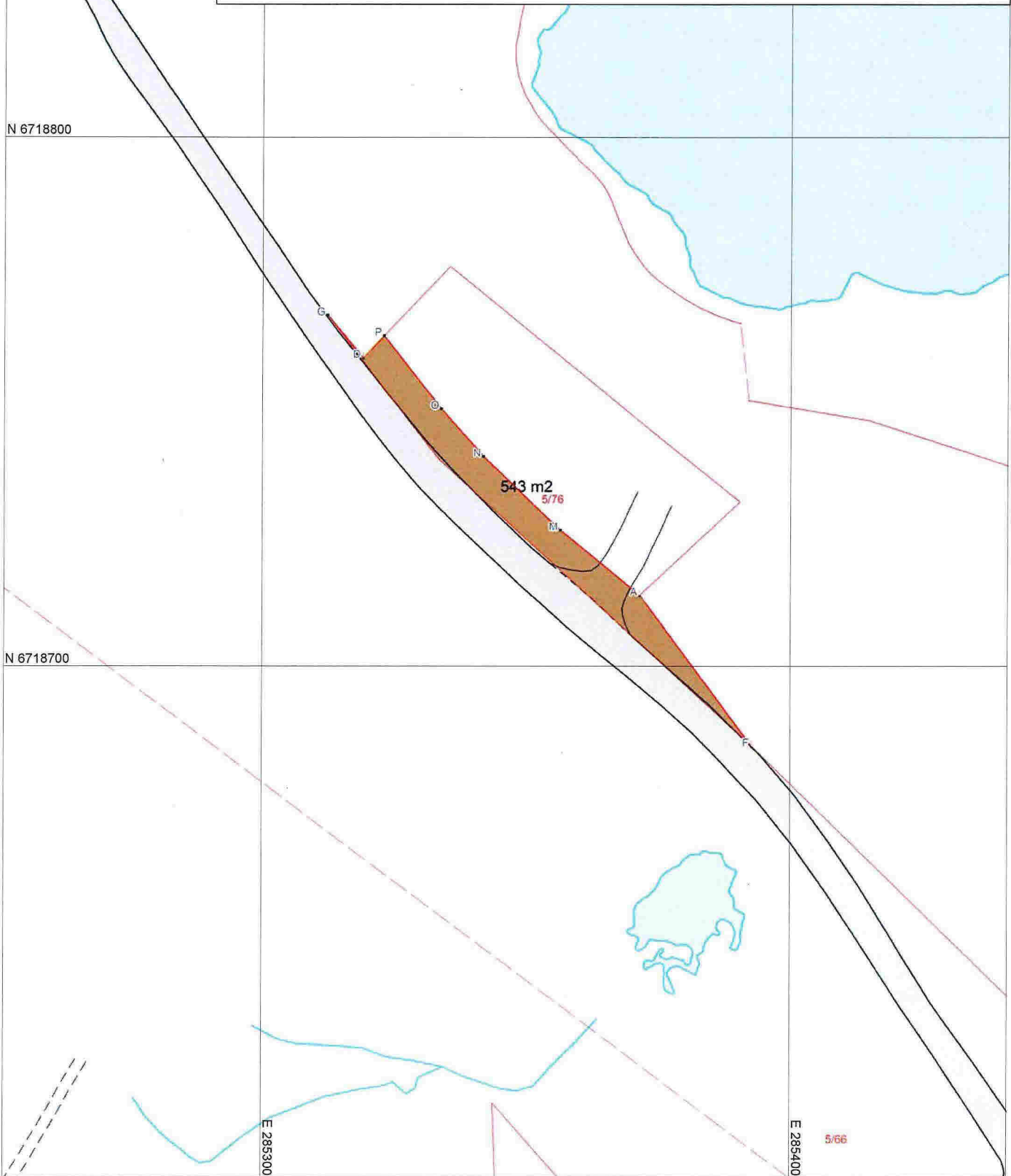
Statens Vegvesen Region Vest

Askedalen 4

6863

LEIKANGER

	Statens vegvesen Region vest		Arealoppgjør		
	Kommune meland		Vegnr. Fylkesveg 564		
Gnr/Bnr/Fnr 5/76		Dato for oppmålingsforretning 6. mai 2014		Landmåler Åge Andersen	
Grenser for vegparsell:  Gamle grense (utgå): 		Uendrede grenser: 		Målestokk 1:1000 	
Arealoppgjør		 Utmark			



Oppsummering og fråsegn frå landmålaren (framhald)		
<p style="text-align: center; color: lightgray; font-size: 2em;">Oppsummering og fråsegn frå landmålaren (framhald)</p>		
Stad	Dato	Underskrift
Bergen	6. mai 2014	<i>Åge Andersen</i> Åge Andersen

Vedlegg (Saksdokument som kjem til under oppmålingsforretninga)	
<input checked="" type="checkbox"/> Partliste	Vedlegg nr. (frå – til) 3
<input type="checkbox"/> Fullmakter	
<input type="checkbox"/> Avtalar	
<input type="checkbox"/> Heimelsdok. (matrikelbrev, ekspropriasjonsvedtak, partsbrev, tinglyst skøyte)	
<input type="checkbox"/> Arealrekneskap	
<input type="checkbox"/> Krav/løyve til seksjonering/reseksjonering	
<input type="checkbox"/> Partspåstandar	
<input type="checkbox"/> Forlik/valdgift	

Protokoll for oppmålingsforretning etter lov om eigedomsregistrering (Matrikkelova)

Journalnr.

Oppdragnr.

Matrikkeletat		
Kommune	Meland	
Adresse	Postnr.	Poststad
Postboks 79	5906	Frekhaug

Matrikkeleining					
Adresse	Knr.	Gnr.	Bnr.	Festenr.	Seksj.nr
Fylkesveg 564 Fløksand	1256	5	142		
Registrert eigar	Registrert festar				
Hordaland fylkeskommune v/Statens vegvesen, Region vest					

Om oppmålingsforretninga			
Forretninga avvikla	Dato	Kl.	Stad
	6. mai 2014	10:00	Vegkontoret
Tiltakstype (pbl § 20-1 pkt. m)	<input type="checkbox"/> Grunneigedom	<input type="checkbox"/> Anleggseigedom	<input type="checkbox"/> Festegrunn > 10 år <input checked="" type="checkbox"/> Arealoverføring
Tiltakstype (Matr.lova § 6)	<input type="checkbox"/> Grensejustering	<input type="checkbox"/> Nymerking/klarlegging av eksisterande grense	<input type="checkbox"/> Matrikulering av eksisterande umatr. grunn
	<input type="checkbox"/> Registrering av ureg.jordsameige	<input type="checkbox"/> Uteareal til eigarseksjon	<input type="checkbox"/> Saker etter SAK 10 § 4-3
Saks- behandling	Løyvedato	Dato for fullstendig rekvisisjon	Pårekna dato for fullført matrikulering
	10.04.2014		15 juni 2014
Rekvirent	Hordaland fylkeskommune v/Statens vegvesen, Region vest		Rekv.dato

Habilitet
Namn på landmålaren Åge Andersen
<input checked="" type="checkbox"/> Landmålaren orienterte partane om det låg føre forhold av personleg eller økonomisk art som kunne tilseie inhabilitet.
Hadde nokon av partane merknader/innvendingar til gjennomføringa av forretninga? <input checked="" type="checkbox"/> Nei <input type="checkbox"/> Ja (jf. vedlegg)

Varsling og oppmøte
Som vedlegg til varslat om oppmålingsforretning ligg ei partliste som viser dei personane som var varsla, deira partsstilling, varslingsdato og varslingsmåte. Under forretninga vart alle oppmoda om å stadfeste frammøtet sitt ved underskrift på lista og framvising av legitimasjon (jf. vedlegg).
Ev. merknader til varslinga
Saka gjeld det gamle steintaket for fylkesvegen på Fløksand. Dette skal tilbakeførast til hovudbruket etter at ei stripe på 543 m2 langs fylkesvegen er frådelt til denne. Protokollen gjeld arealoverføring av dette arealet, frå 5/76 til 5/142, fylkesveg 564.

Saksdokument – bakgrunn for forretninga		
Søknad og løyve etter pbl	Vedlegg nr. 1	<input type="checkbox"/> Ikkje relevant
Rekvisisjon av oppmålingsforretning (m/dok.)		<input type="checkbox"/> Ikkje relevant
Varsel om oppmålingsforretning	Munnleg	
Situasjonskart og situasjonsplan	2	
Konsesjonsdokument		<input checked="" type="checkbox"/> Ikkje relevant
Servituttar		<input checked="" type="checkbox"/> Ikkje relevant
Uttale/løyve frå andre etatar		<input checked="" type="checkbox"/> Ikkje relevant
Avtalar		<input checked="" type="checkbox"/> Ikkje relevant
Andre vedlegg		

Omtale av grenser, grensemerke, inngåtte avtaler, valdgift, partspåstandar mv.					
Punkt/merke nr.	Type merke	Gjenfunne, tapt, nedsett nytt	Punkt godkj. av partane	Partspåstandar (vedl.nr.)	Forlik/valdgift (vedl.nr.)

Oppsummering og fråsegn frå landmålar
<p>Landmålar vurderer og gir ev. kommentarar til: • løyve • rekvisisjonen • varsel om oppmålingsforretninga • førebuing av oppmålingsforretninga • oppmålingsforretninga • gjennomgang av grunnboksblad • måle- og utrekningsarbeid • fakturering • matrikulering • etablering / sletting av rettar • tinglysing • utsending av matrikkelbrev • klagerett og fristar</p> <p>Oppmålingsforretninga gjeld arealoverføring mellom to eigedomar, 5/76 og 5/142, som begge er fylkesveggrunn med Hordaland fylkeskommune som eigar. Einaste naboiegdom er 5/3 med Arne Haugsvær som eigar.</p> <p>Ny grenselinje mellom fylkesvegen og steintaket startar i nytt umerka i punkt P i eksisterande grenselinje D-E mellom steintaket og bnr 3. Linja går deretter sørover langs vegen gjennom umerka punkt O og N til punkt M, merka med godkjent merke i fjell. Deretter går linja til eksisterande punkt A, merka med pel, i grensa mellom steintaket og bnr 3. Her sluttar den nye grenselinja mellom 5/76 og 5/142.</p> <p>Linja følgjer deretter grensa mot bnr 3 til eksisterande umerka punkt F.</p> <p>Partane tar ikkje standpunkt til eksisterande grense mellom fylkesvegen og bnr 3.</p>
<p><i>Bergene</i> 06.05.14 <i>Ummu Jørgensen</i></p> <p>Stad dato for Statens vegvesen</p>
<p><i>Fløksand</i> 08.05.14 <i>Arne Gunleiv Haugsvær</i></p> <p>Stad dato Arne Haugsvær</p>