

### SITUASJONSKART

Gnr/Bnr: 25/27  
Adresse: Fosse 98  
Eigar/søkar: Reidar A. Mathisen

Kvalitet: FKB-B

Gjeldande plan: Kommuneplan

Planformål: LNF

Vår referanse: PAS






Sign. ....

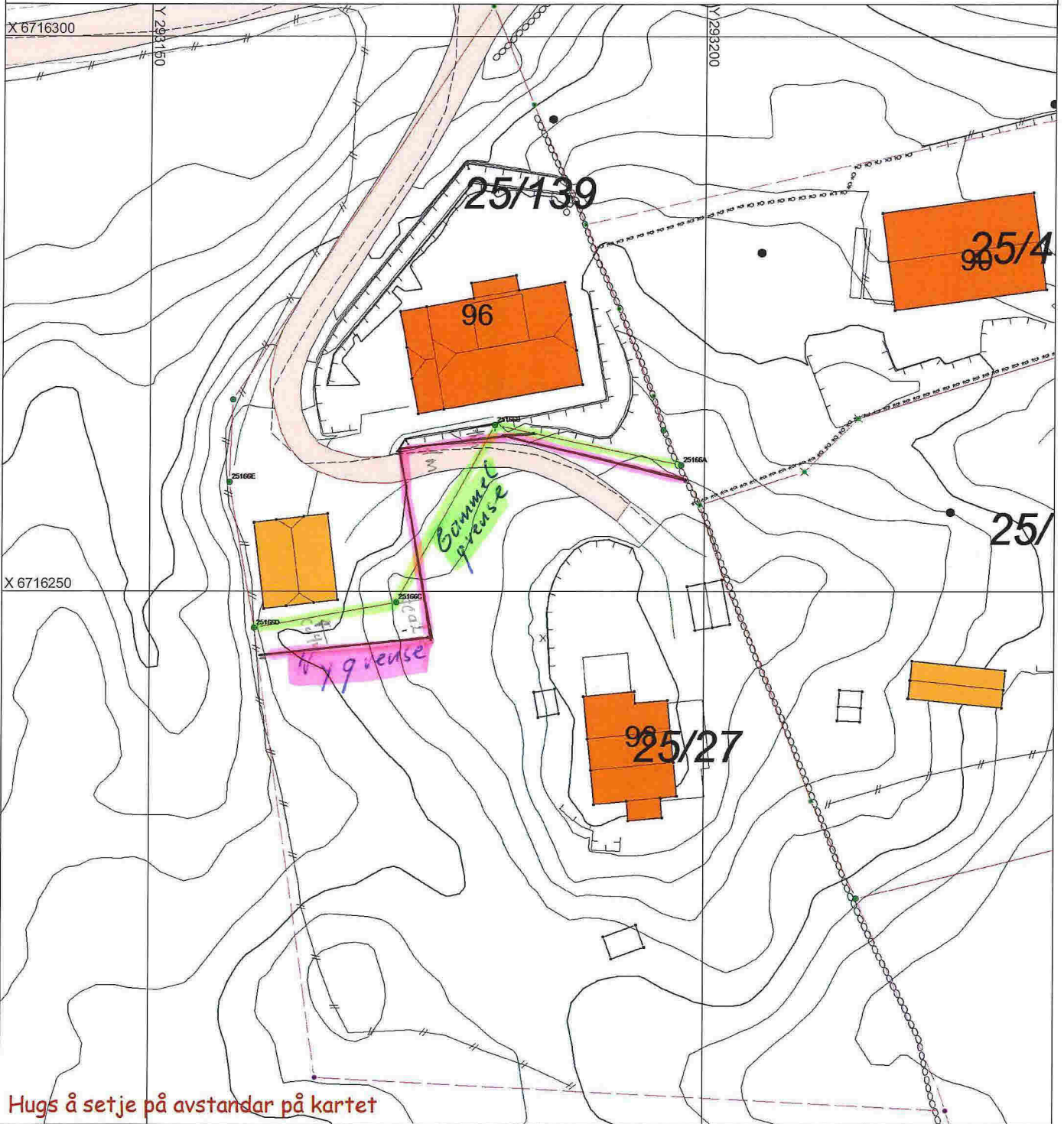


MELAND  
KOMMUNE



Målestokk: 1:500  
Dato: 05.05.2014

-  Gjerde
-  Usikker eigedomsgrense
-  Målt eigedomsgrense
-  Bolighus
-  Andre bygg



Hugs å setje på avstandar på kartet

### SITUASJONSPLAN

 Tiltak

Underskrift Situasjonsplan \_\_\_\_\_ Dato \_\_\_\_\_