

D1


SITUASJONSKART






Gnr/Bnr: Gbnr 47/78
 Adresse:
 Eigar/søkar:
 Kvalitet :
 Målestokk: 1:500
 Dato: 28.09.2017

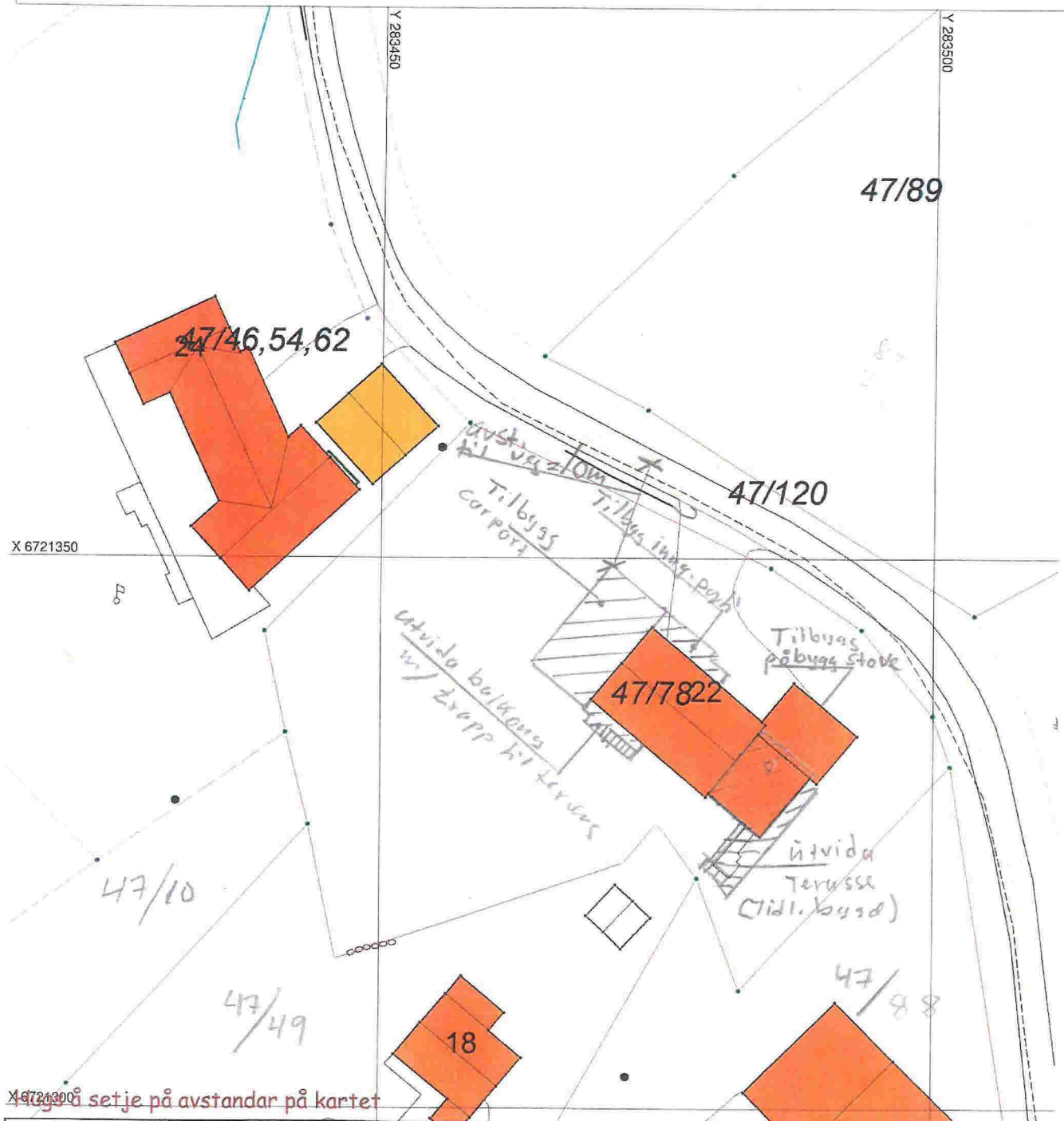
Gjeldande plan : Kommuneplan
 Planformål : Bustad

Vår referanse:
 Sign.

MELAND KOMMUNE




 Gjerde
 Usikker eigdomsgrense
 Målt eigdomsgrense
 Bolighus
 Andre bygg




Setje på avstandar på kartet

SITUASJONSPLAN

 Tiltak

Tross O. Husebo
 div. tilbygg/bøbygg

Underskrift Situasjonsplan  Dato 8.10.17