

Meland kommune
Postboks 79
5906 Frekhaug
tlf.: 56171000 / 56171001
e-post: pos.mot.ak@meland.kommune.no

VEDR. BEGJÆRING OM OPPDELING I EIERSEKSJONER

Som den vedlagte begjæringen viser, søker Gripsgård Eiendom AS, Org. nr.: 911 752 336, ved Stian Gripsgård om oppdeling i eierseksjoner av nyoppført bygg på Gnr.: 23 og Bnr.: 528 i Meland kommune.

For helheten sin skyld har man valgt å følge tildelte adresser fra kommunen når man har satt seksjonsnummer. Slik at Løypetona 4 er snr. 1 og Løypetona 6 er snr. 2.

Vedlagt basiskart er mottatt fra teknisk avdeling hos Meland kommune. Vi ringte inn til kommunen for å få oversendt nødvendig basiskart og fikk oversendt basiskartene som ligger vedlagt.


Regning for gebyrer mv. som vil bli belastet søker / rekvirent, sendes direkte til:

- Gripsgård Eiendom AS, Moldekleivmarka 69, 5918 Frekhaug

Kontaktperson for Gripsgård Bygg AS i denne saken er:

- Advokat Alexander Danielsen, som kan kontaktes på tlf.: **932 05 912** / **alexander@advokathustvedt.no**

Med vennlig hilsen:



Alexander Danielsen
Advokat MNA

Begjæring om **oppdeling i eierseksjoner**
 reseksjonering

Etter lov om eierseksjoner av 23. mai 1997 nr. 31

Navn på rekvirent Advokatfirmaet Hustvedt & Co AS	
Adresse Postboks 127 Ulset	
Postnr. 5873	Poststed Bergen
(Under-)organisasjonsnr./fødselsnr 997 795 075	Ref.nr

Plass for tinglyingsstempel

Opplysninger i feltene 1-4 registreres i grunnboken

1. Eiendommen(e)					
Kommunenr.	Kommunenavn	Gnr.	Bnr.	Festenr.	Seksj.nr.
1256	Meland	23	528		

2. Hjemmelshaver(e)		
Fødselsnr./Org.nr. (11/9 siffer) 2)	Navn	Ideell andel 3)
911752336	Gripsgård Eiendom AS	1/1

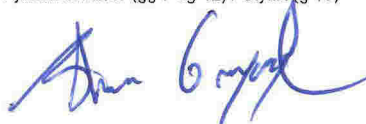
3. Begjæring																			
Eiendommen begjæres oppdelt i eierseksjoner slik det fremgår av etterstående fordelingsliste.																			
S.-nr.	For-mål	Brøk (teller)	Til-leggs-areal	S.-nr.	For-mål	Brøk (teller)	Til-leggs-areal	S.-nr.	For-mål	Brøk (teller)	Til-leggs-areal	S.-nr.	For-mål	Brøk (teller)	Til-leggs-areal	S.-nr.	For-mål	Brøk (teller)	Til-leggs-areal
	4)	5)	6)		4)	5)	6)		4)	5)	6)		4)	5)	6)		4)	5)	6)
1	B	1	B	13				25				37				49			
2	B	1	B	14				26				38				50			
3				15				27				39				51			
4				16				28				40				52			
5				17				29				41				53			
6				18				30				42				54			
7				19				31				43				55			
8				20				32				44				56			
9				21				33				45				57			
10				22				34				46				58			
11				23				35				47				59			
12				24				36				48				60			
Sum tellere:										= nevner:		2							

4. Supplerende tekst 7)
OBS! Her påføres kun opplysninger som skal og kan tinglyses. Ved reseksjonering skal dessuten oppgis hva endringen består i og eventuelt på hvilken måte fellesarealene endres.

Dato 20/10/17	Utstederens underskrift x Adam Gripsgård	JITAN GRIPSGÅRD FOR GRIPSGÅRD EIENDOM AS
------------------	---	---

5. Egenerklæring	
Undertegnede erklærer at	
a)	<input checked="" type="checkbox"/> seksjoneringen gjelder planlagt bygning hvor byggetillatelse er gitt eller <input type="checkbox"/> seksjoneringen gjelder bestående bygning hvor seksjoneringen bare omfatter bruksenheter som er ferdig utbygd
b)	<input checked="" type="checkbox"/> seksjoneringen omfatter alle bruksenheter i eiendommen
c)	<input checked="" type="checkbox"/> inndelingen i bruksenheter gir en formålstjenlig avgrensning av de enkelte bruksenheter
d)	<input checked="" type="checkbox"/> bruksenhetsens formål (bolig eller næring) er i samsvar med gjeldende arealplanformål eller <input type="checkbox"/> det foreligger tillatelse til annen bruk etter plan- og bygningsloven
e)	<input checked="" type="checkbox"/> ingen bruksenheter omfatter deler av eiendommen som er nødvendig til bruk for andre bruksenheter i eiendommen, eller deler som etter bestemmelser, vedtak eller tillatelser gitt i eller i medhold av plan- og bygningsloven, er fastslått å skulle tjene beboernes eller bebyggelsens felles behov
f)	<input checked="" type="checkbox"/> areal som skal tjene sameiernes felles bruk eller eiendommens drift er fellesareal. Fellesarealet omfatter ikke vaktmesterbolig som er utleid til andre enn vaktmesteren, og hvor leier har kjøperett (§ 14)
g)	<input checked="" type="checkbox"/> hver bruksenhets hoveddel er en klart avgrenset og sammenhengende del av en bygning på eiendommen og har egen inngang fra fellesareal eller naboeiendom
h)	<input checked="" type="checkbox"/> hver boligseksjon har kjøkken, bad og wc innenfor hoveddelen av bruksenheten. Bad og wc er i eget eller egne rom eller <input type="checkbox"/> boligseksjonen er en fritidsbolig eller <input type="checkbox"/> alle boligene inngår i en samleseksjon bolig
i)	<input checked="" type="checkbox"/> det er fastsatt vedtekter (§ 28)
Undertegnede er kjent med at det er straffbart å avgi eller benytte uriktig erklæring (straffeloven § 365).	

6. Tegninger mv.
Alle vedlegg skal være i A4 format og fortløpende sidenummerert. Vedlegg som skal følge seksjoneringsbegjæringen:
a) Situasjonsplan (§ 7, annet ledd).
b) Plantegninger over kjeller, alle etasjene og loft. På tegningene er grensene for bruksenheterne, forslag til seksjonsnummer og bruken av de enkelte rom tydelig angitt (§ 7, annet ledd).
c) Liste med navn og adresse på alle leiere av bolig i eiendommen. (Skal ikke følge med til tinglysing.)
d) Vedtekter (§ 28). (Skal ikke følge med til tinglysing.)
e) Samtykke fra panthaver ved reseksjonering (§§ 12 og 13).

7. Underskrifter		
Sted og dato	Hjemmelshaver (§§ 7 og 12) / Styret (§ 13)	Ektefelle/registrert partner (Ved reseksjonering kreves samtykke fra ektefelle/registrert partner for de seksjoner hvor sameiebrøken reduseres)
20/10/17 Asane	 STIAN GRIPSGÅRD GRIPSGÅRD EIENDOMAS	


8. Styrets samtykke mv. ved reseksjonering 8)	
<input type="checkbox"/> Styret samtykker til reseksjonering (§ 12), eller <input type="checkbox"/> Styret erklærer at sameiemøtet har samtykket til reseksjonering (§ 30)	
Sted og dato	Underskrift

9. Kommunens tillatelse til seksjonering/reseksjonering	
<input type="checkbox"/> Befaring er foretatt <input type="checkbox"/> Målebrevkart for tilleggsdeler er utarbeidet og vedlagt 9) <input type="checkbox"/> Tillatelsen er inntatt nedenfor <input type="checkbox"/> Tillatelsen følger vedlagt	
Kommunen erklærer at tillatelse til seksjonering/reseksjonering er gitt for:	
Gnr.	Bnr.
Festenr.	Seksj.nr.
Kommune	
Dato	Stempel og underskrift

Noter:

- 1) Kommunen skal gi tillatelse til seksjonering/reseksjonering og skal deretter sende begjæringen til tinglysing. Begjæring, situasjonsplan og plantegning sendes kommunen i tre eksemplarer .
- 2) Det er Enhetsregisterets organisasjonsnummer som skal brukes.
- 3) Feltet for ideell andel utfylles bare når det er flere hjemmelshavere.
- 4) B=boligseksjon, N=næringsseksjon, SB=samleseksjon bolig, SN=samleseksjon næring.
- 5) Ved oppdeling skal det for hver seksjon fastsettes en sameiebrøk med hele tall i teller og nevner.
- 6) Sett B dersom tilleggsarealet gjelder bygning, G dersom tilleggsarealet gjelder grunn, eventuelt BG hvis tilleggsarealet gjelder både bygning og grunn.
- 7) Det er bare rettsstiftelser som skal og kan tinglyses som skal tas inn her. Legalpanterett etter eierseksjonsloven § 25 første ledd kan ikke tinglyses. Her tas bare med panterett som kommer i tillegg, jf. § 25 tredje ledd. Panterett inntatt i oppdelingsbegjæringen gir ikke tvangsgrunnlag.
- 8) Etter eierseksjonsloven § 12 skal styret i noen tilfeller samtykke til reseksjonering. I de tilfeller hvor sameiemøtets samtykke er nødvendig, innestår styret for at samtykket er innhentet, jf. § 30.
- 9) Kommunen skal legge ved målebrevkart med tinglysingsgjenpart.

Plass for tinglysingsattest, påtegninger mv.

Dato	Utstederens underskrift	STIAN GRIPSGÅRD
20/10/17		GRIPSGÅRD ETENDOM AS